







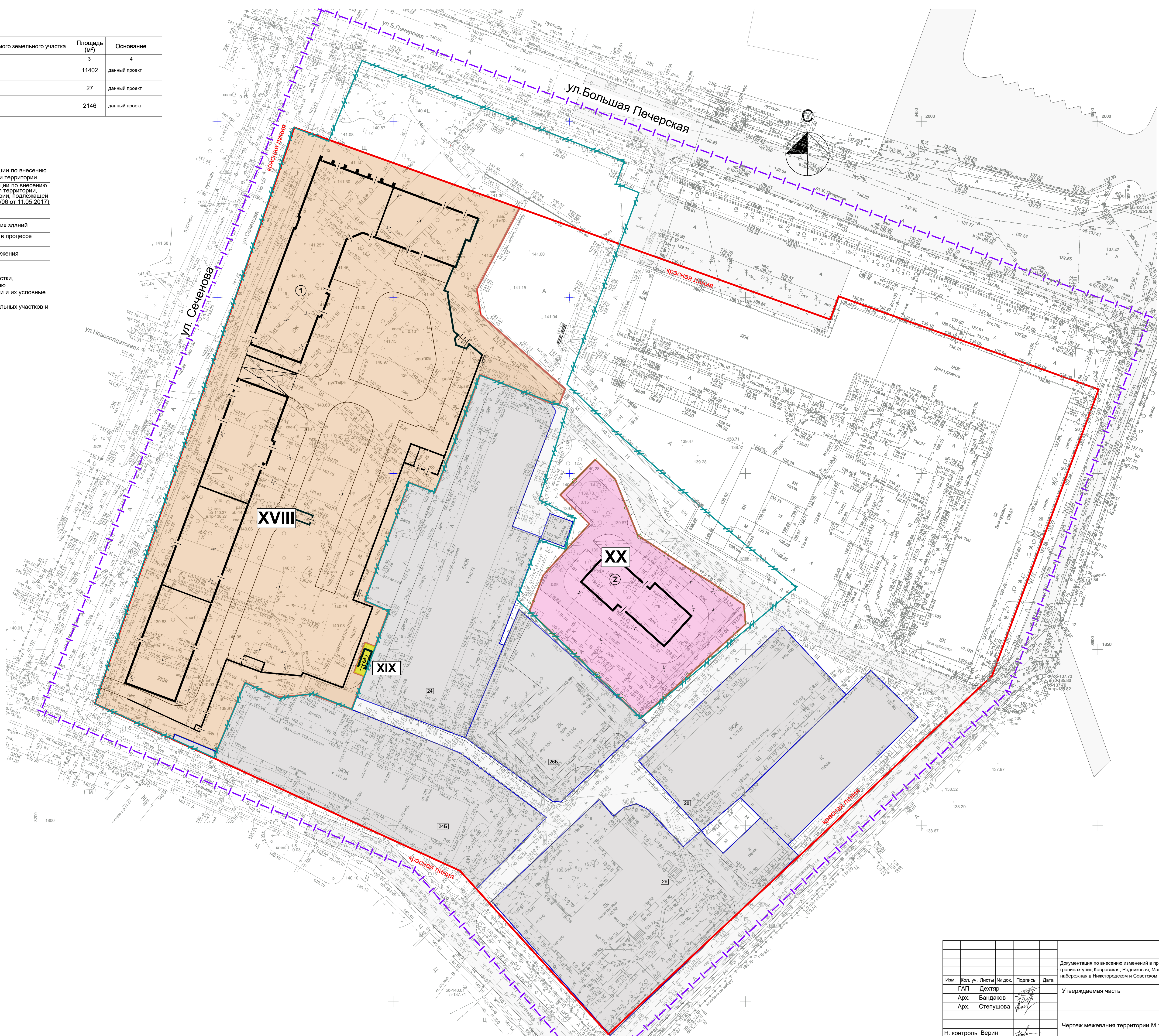


Экспликация образуемых земельных участков

№ по ГП	Виды разрешенного использования образуемого земельного участка	Площадь (м <sup>2</sup> )	Основание
XVIII	Многоэтапная жилая застройка (высотная застройка)	11402	данный проект
XIX	Коммунальное обслуживание	27	данный проект
XX	Дошкольное начальное и среднее общее образование	2146	данный проект

Условные обозначения

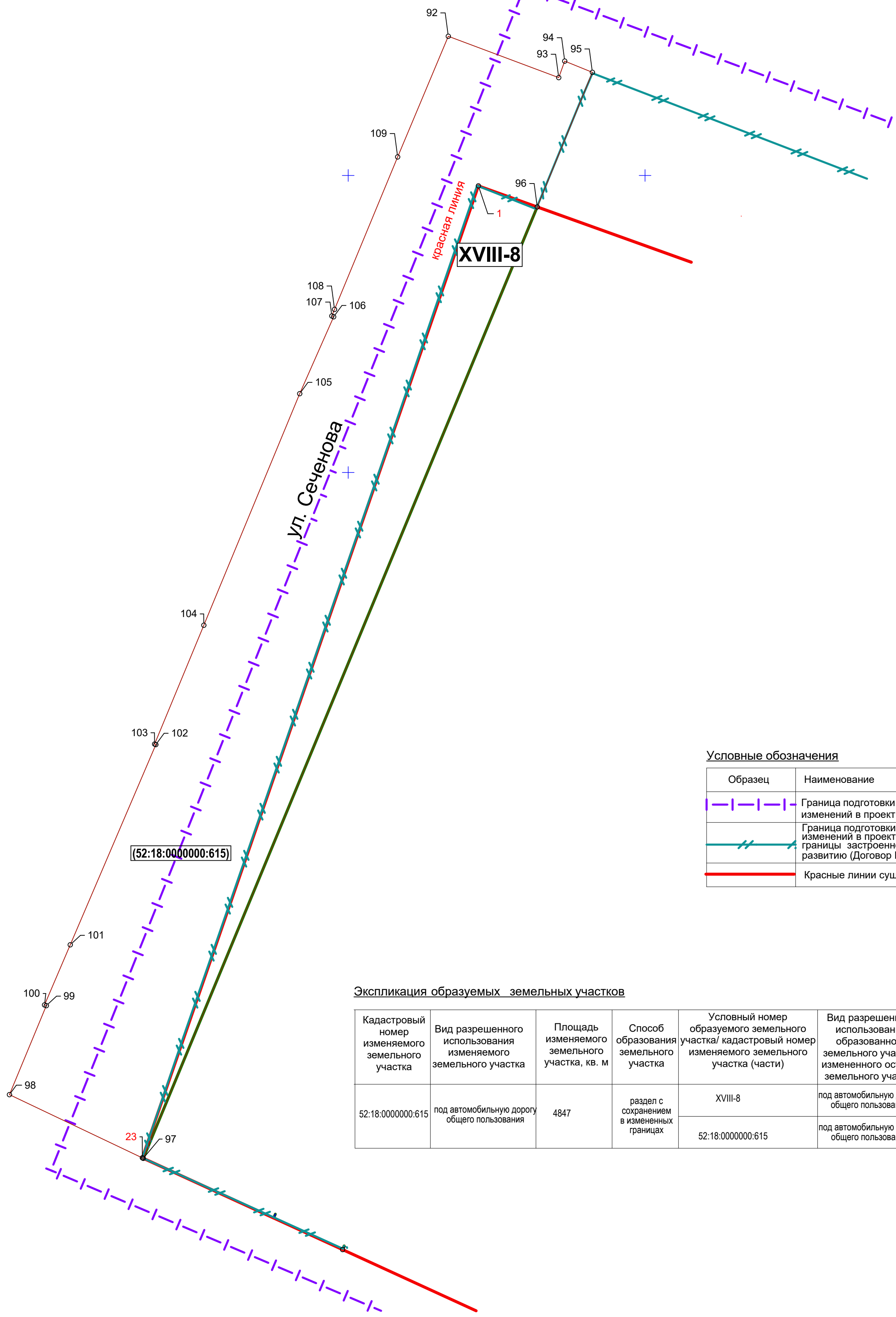
Образец	Наименование
	Граница подготовки документации по внесению изменений в проект планировки территории
	Граница подготовки документации по внесению изменений в проект межевания территории, границы застроенной территории, подлежащей развитию (Договор № ДС - 003/06 от 11.05.2017)
	Красные линии существующие
	Почтовые номера существующих зданий
	Здания, предлагаемые к сносу в процессе реализации проекта
	Проектируемые здания и сооружения
	Номера по генплану
	Существующие земельные участки, которые не подлежат изменению
	Образаемые земельные участки и их условные номера
	Поворотные точки границ земельных участков и их номера



682.17 - ГП-1				
Документация по внесению изменений в проект планировки и межевания территории в границах улиц Ковровская, Родичковская, Максима Горького, площадь Сенная, Казанская набережная в Нижегородском и Советском районах города Нижнего Новгорода.				
Изм.	Коп. уч.	Листы № док.	Подпись	Дата
ГАП	Дехтяр			
Арх.	Бандаков			
Арх.	Степушова			
Н. контроль:			Верин	
Утверждаемая часть			Стадия	Лист
			03	Листов
Чертеж межевания территории М 1:500			ООО НПО «АРХСТРОЙ»	



ул. Большая Печерская



Условные обозначения

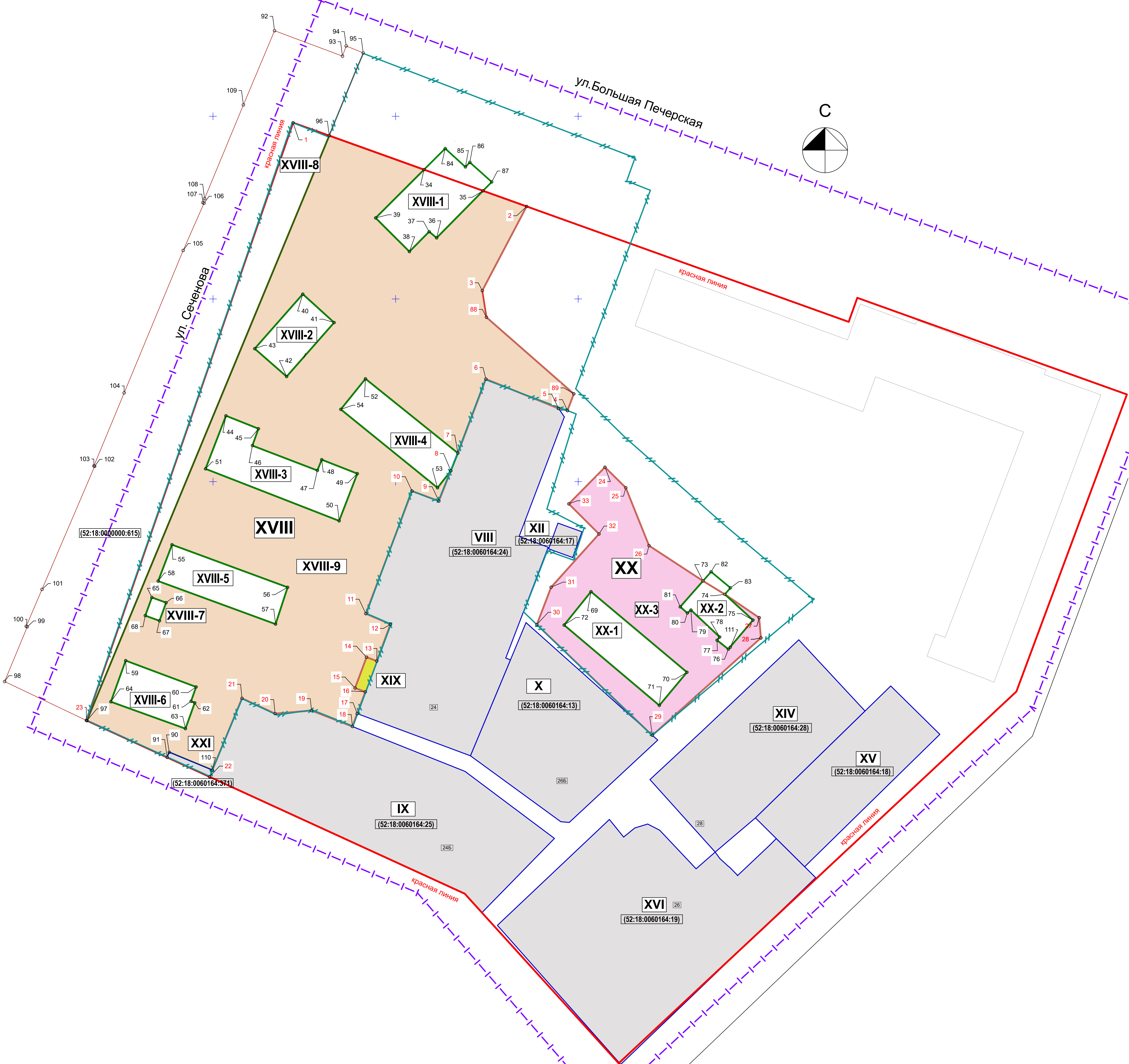
Образец	Наименование
	Граница подготовки документации по внесению изменений в проект планировки территории
	Граница подготовки документации по внесению изменений в проект межевания территории, границы застроенной территории, подлежащей развитию (Договор № ДС - 003/06 от 11.05.2017)
	Красные линии существующие

Экспликация образуемых земельных участков

Кадастровый номер изменяемого земельного участка	Вид разрешенного использования изменяемого земельного участка	Площадь изменяемого земельного участка, кв. м	Способ образования земельного участка	Условный номер образуемого земельного участка/ кадастровый номер изменяемого земельного участка (части)	Вид разрешенного использования образованного земельного участка/ измененного остатка земельного участка	Площадь образуемого земельного участка/ изменяемого земельного участка (части), кв. м
52:18:0000000:615	под автомобильную дорогу общего пользования	4847	раздел с сохранением в измененных границах	XVIII-8	под автомобильную дорогу общего пользования	926
				52:18:0000000:615	под автомобильную дорогу общего пользования	3921

682.17 - ГП-1

Документация по внесению изменений в проект планировки и межевания территории в границах улиц Ковровская, Родниковая, Максима Горького, площадь Сенная, Казанская набережная в Нижегородском и Советском районах города Нижнего Новгорода.					
Изм.	Кол. уч.	Листы	№ док.	Подпись	Дата
Арх.		Дехтяр			
Арх.		Бандаков			
		Арх.		Степушова	
Утверждаемая часть			Стадия	Лист	Листов
				04	
Чертеж межевания территории. Раздел земельного участка с кадастровым номером 52:18:0000000:615 М 1:500			ООО НПО "АРХСТРОЙ" <small>Данный проект является предметом авторского права. Тиражирование и иное использование возможно только с согласия ООО НПО "АРХСТРОЙ". Защищено законом. ИФЧ от 09.07.1993 №025/1-1 "Об авторском праве и смежных правах".</small>		
Н. контроль	Верин				



**Условные обозначения**

Образец	Наименование
	Граница подготовки документации по внесению изменений в проект планировки территории
	Граница подготовки документации по внесению изменений в проект межевания территории, границы застроенной территории, подлежащей развитию (Договор № ДС - 003/06 от 11.05.2017)
	Красные линии существующие
	Границы земельных участков, учтенные в Едином государственном реестре недвижимости, которые не подлежат изменению
	Границы образуемых земельных участков и их условные номера
	Границы изменяемых земельных участков и их условные номера
	Границы образуемых земельных участков из земель государственной собственности на которые не разграничена и их условные номера
	Поворотные точки границ земельных участков и их номера

**Экспликация образуемых и изменяемых земельных участков**

Условный номер образуемого земельного участка (части)	Виды разрешенного использования земельного участка	Площадь образуемого земельного участка м <sup>2</sup>	Условный номер изменяемого земельного участка (части)	Информация об изменяемых участках и землях, государственная собственность на которые не разграничена	Площадь изменяемого земельного участка м <sup>2</sup>
1	2	3	4	5	6
XVIII	Многоэтажная жилая застройка (высотная застройка)	11402	XVIII-1	Часть земельного участка под многоквартирный жилой дом (кадастровый номер №52:18:0060164:30)	329
			XVIII-2	Земельный участок под многоквартирный жилой дом (кадастровый номер №52:18:0060164:27)	230
			XVIII-3	Земельный участок под многоквартирный жилой дом (кадастровый номер №52:18:0060164:22)	499
			XVIII-4	Земельный участок под многоквартирный жилой дом (кадастровый номер №52:18:0060164:26)	365
			XVIII-5	Земельный участок под многоквартирный жилой дом (кадастровый номер №52:18:0060164:23)	361
			XVIII-6	Земельный участок под многоквартирный жилой дом (кадастровый номер №52:18:0060164:20)	253
			XVIII-7	Земельный участок под трансформаторной подстанцией ТПН150 (кадастровый номер №52:18:0060164:16)	22
			XVIII-8	Земельный участок под автомобильную дорогу общего пользования, образованный путем раздела земельного участка с кадастровым номером №52:18:0000000:615 под автомобильную дорогу общего пользования	926
			XVIII-9	Земли государственной собственности на которые не разграничена	8417
XIX	Коммунальное обслуживание	27	XIX	Земли государственной собственности на которые не разграничена	27
XX	Дошкольное начальное и среднее школьное образование	2146	XX-1	Земельный участок под многоквартирный жилой дом (кадастровый номер №52:18:0060164:29)	403
			XX-2	Часть земельного участка под многоквартирный жилой дом (кадастровый номер №52:18:0060164:21)	169
			XX-3	Земли государственной собственности на которые не разграничена	1574

682.17 - ГП-1					
Документация по внесению изменений в проект планировки и межевания территории в границах улиц Ковровская, Родичковская, Максима Горького, площадь Сенная, Казанская набережная в Нижегородском и Советском районах города Нижнего Новгорода.					
Изм.	Кол. уч.	Листы № док.	Подпись	Дата	
Арх.	ГАП	Дехтяр			Утверждаемая часть
Арх.	Арх.	Бандаков			Стадия
	Арх.	Степушова			Лист
					Листов
					05
Чертеж межевания территории с указанием границ изменяемых и образуемых земельных участков М 1:500					
Н. контроль	Верин				ООО НПО "АРХСТРОЙ"