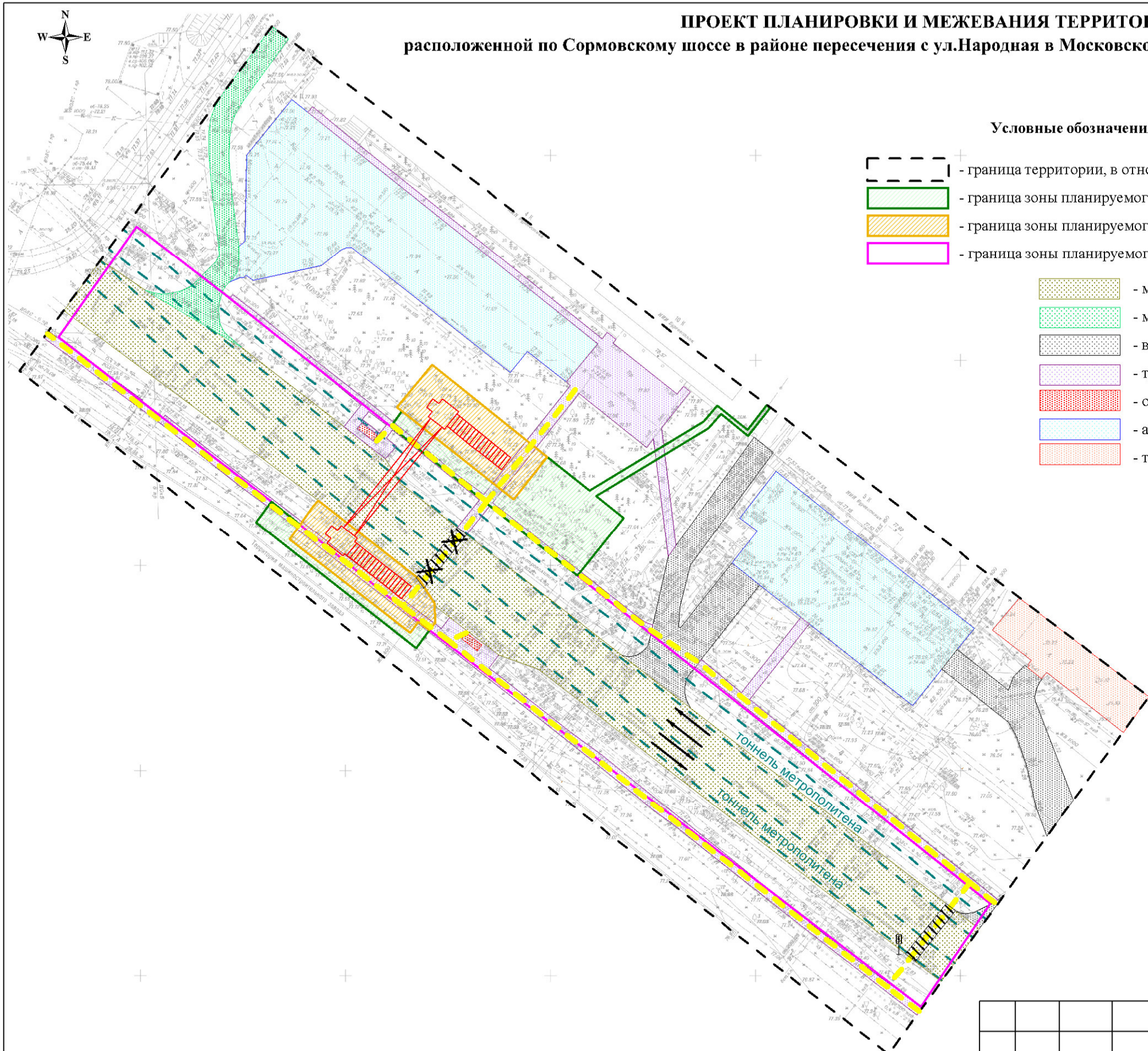


ПРОЕКТ ПЛАНИРОВКИ И МЕЖЕВАНИЯ ТЕРРИТОРИИ
 расположенной по Сормовскому шоссе в районе пересечения с ул. Народная в Московском районе города Нижнего Новгорода



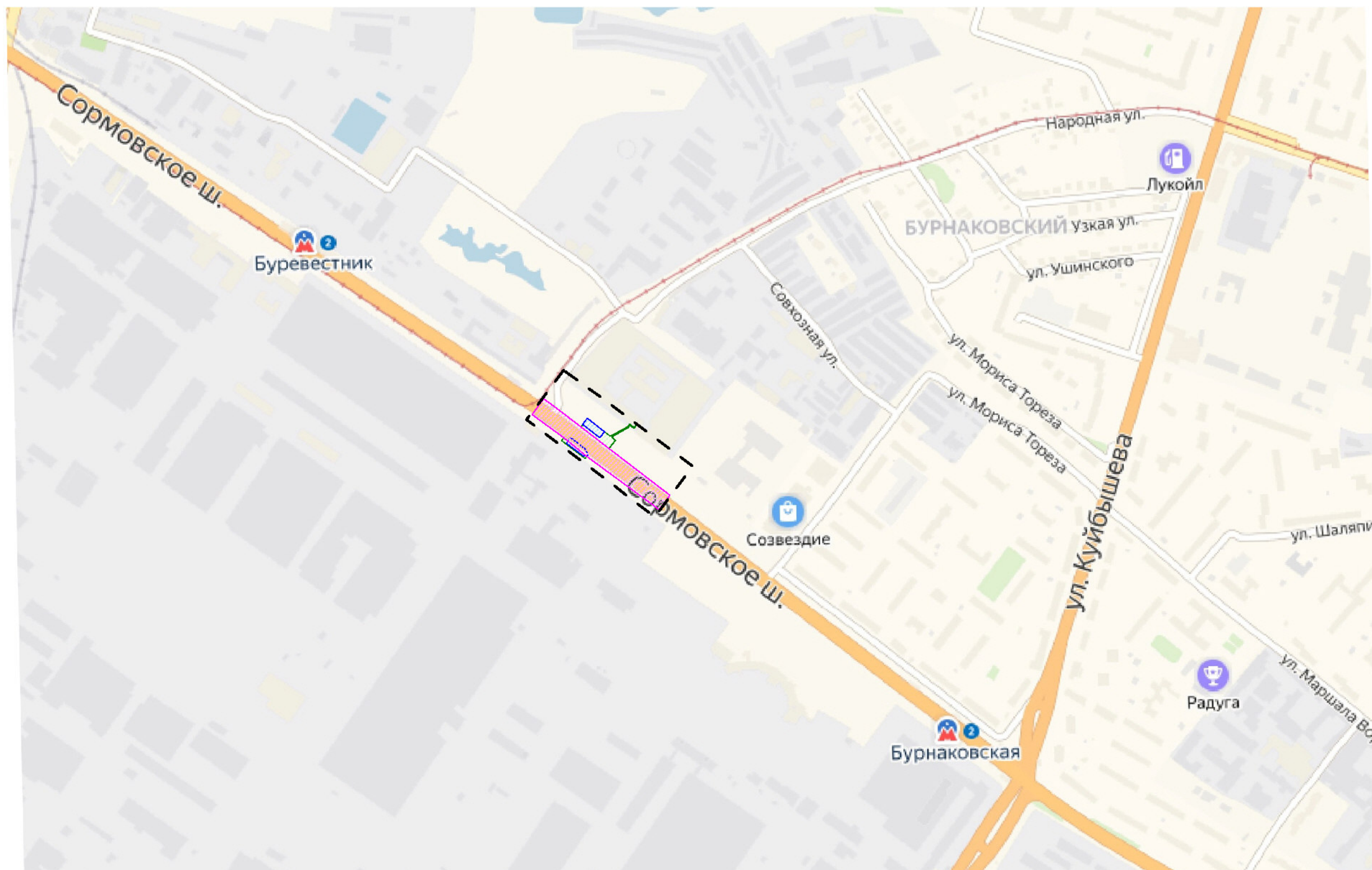
Условные обозначения:

-  - граница территории, в отношении которой осуществляется подготовка проекта планировки
-  - граница зоны планируемого размещения линейного объекта (временный отвод на период строительства)
-  - граница зоны планируемого размещения линейного объекта (постоянный отвод на период эксплуатации)
-  - граница зоны планируемого размещения линейного объекта, подлежащего переносу (контактная сеть троллейбуса)
-  - магистральная улица городского значения с регулируемым движением (Сормовское шоссе)
-  - магистральная улица районного значения (ул. Народная)
-  - внутриквартальные проезды
-  - тротуары и пешеходные зоны
-  - остановка общественного транспорта
-  - автостоянка
-  - территория троллейбусного ДЕПО
-  - тоннель метрополитена (подземный)
-  - светофор
-  - основные пути пешеходного движения
-  - существующий наземный пешеходный переход
-  - наземный пешеходный переход, прекращающий свое существование
-  - направление движения транспорта, в том числе наземного общественного пассажирского транспорта
-  - проектируемый надземный пешеходный переход

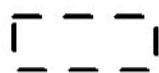



						ООО "Центр земельных отношений"			
						Материалы по обоснованию.. I. Графическая часть.			
Изм.	Кол.уч.	Лист	№ док.	Подпись	Дата	Нижегородская обл., г.Н.Новгород, Московский р-н, по Сормовскому шоссе в районе пересечения с ул. Народная	стадия	лист	листов
							ППМ	1	1
Проверил	Шишкин Ю.В.					Схема организации улично-дорожной сети и движения транспорта	2019 год		
Выполнил	Соина Т.В.								



ПРОЕКТ ПЛАНИРОВКИ И МЕЖЕВАНИЯ ТЕРРИТОРИИ
расположенной по Сормовскому шоссе в районе пересечения с ул. Народная в Московском районе города Нижнего Новгорода

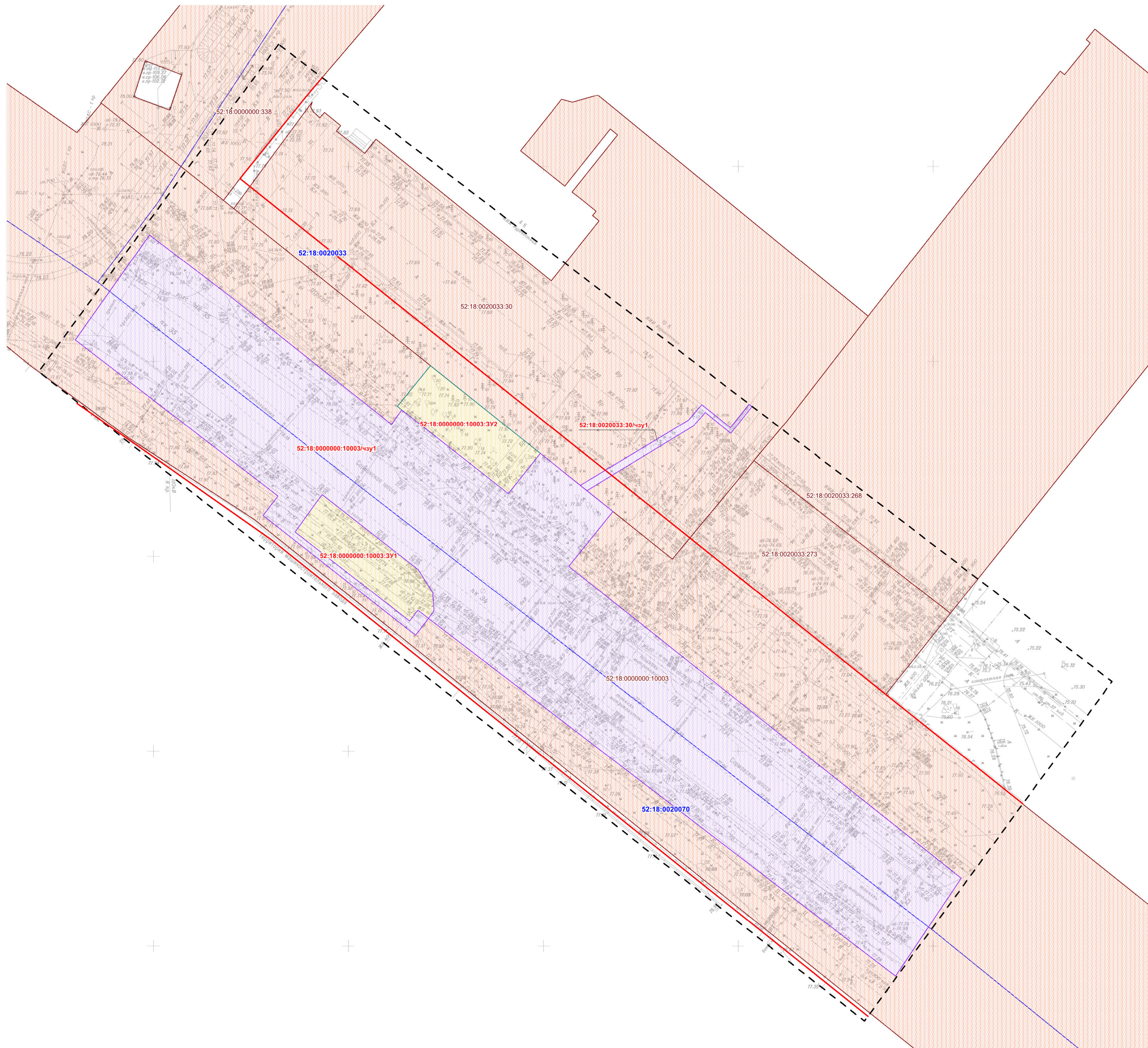


Условные обозначения:

-  - граница территории, в отношении которой осуществляется подготовка проекта планировки
-  - граница зоны планируемого размещения линейного объекта (временный отвод на период строительства)
-  - граница зоны планируемого размещения линейного объекта (постоянный отвод на период эксплуатации)
-  - граница зоны планируемого размещения линейного объекта, подлежащего переносу (контактная сеть троллейбуса)

						ООО "Центр земельных отношений"							
Изм.	Кол.уч.	Лист	№ док.	Подпись	Дата	Материалы по обоснованию.. I. Графическая часть.							
Проверил		Шишкин Ю.В.								Нижегородская обл., г.Н.Новгород, Московский р-н, по Сормовскому шоссе в районе пересечения с ул. Народная			
Выполнил		Соина Т.В.											
						ПШМ	1	1					
						Схема расположения элементов планировочной структуры		2019 год					

ПРОЕКТ ПЛАНИРОВКИ И МЕЖЕВАНИЯ ТЕРРИТОРИИ
расположенной по Сормовскому шоссе в районе пересечения с ул. Народная в Московском районе города Нижнего Новгорода



- Условные обозначения:**
- - граница кадастрового квартала
 - 52:18:0020033 - номер кадастрового квартала
 - границы земельных участков, образуемых путем раздела с сохранением в измененных границах исходного земельного участка в границах зоны планируемого размещения линейного объекта (постоянный отвод)
 - 52:18:0000000:10003:3У1 - условный номер образуемого земельного участка
 - границы частей земельных участков, образуемых на землях, обремененных правами третьих лиц, в границах зоны планируемого размещения линейного объекта и зоны планируемого размещения линейного объекта, подлежащего переустройству (временный отвод на период строительства)
 - 52:18:0000000:10003/чзУ1 - условный номер образуемой части земельного участка
 - границы земельных участков, зарегистрированных в едином государственном реестре недвижимости
 - 52:18:0000000:10003 - кадастровый номер земельного участка, зарегистрированного в едином государственном реестре недвижимости
 - территория, в отношении которой утвержден проект межевания
 - - существующие красные линии

						ООО "Центр земельных отношений"		
						Основная часть (утверждаемая). Г. Графические материалы. Проект межевания территории		
Изм.	Кол.уч.	Лист	№ док.	Подпись	Дата	Нижегородская обл., г.Н.Новгород Московский р-н, по Сормовскому шоссе в районе пересечения с ул. Народная		
Проверил								
Выполнил	Сонина Т.В.					ПШМ	1	1
						Чертеж межевания М 1:500		
						2019 год		

ПРОЕКТ ПЛАНИРОВКИ И МЕЖЕВАНИЯ ТЕРРИТОРИИ
расположенной по Сормовскому шоссе в районе пересечения с ул. Народная в Московском районе города Нижнего Новгорода



- Условные обозначения:**
- граница территории, в отношении которой осуществляется подготовка проекта планировки
 - граница зоны планируемого размещения линейного объекта (постоянный отвод на период эксплуатации)
 - граница зоны планируемого размещения линейного объекта (временный отвод на период строительства)
 - 1 - номер и обозначение характерной точки границы зоны планируемого размещения линейного объекта
 - существующие красные линии
 - 1 - номер и обозначение характерных точек существующих красных линий
 - проектируемый кабель электропитания мощностью 0,4 кВ
 - охранная зона кабеля электропитания, подлежащая установлению в связи с размещением линейного объекта
 - проектируемый пешеходный переход

						ООО "Центр земельных отношений"		
						Основная часть (утверждаемая). I. Графические материалы. Проект планировки территории		
Изм.	Кол.уч.	Лист	№ док.	Подпись	Дата			
Проверил	Шнишкин Ю.В.					стадия	лист	листов
Выполнил	Сонина Т.В.					ПМ	1	1
						Нижнегородская обл., Г.Н.Новгород, Московский р-н, по Сормовскому шоссе в районе пересечения с ул. Народная		
						Чертеж границ зон планируемого размещения линейных объектов, Чертеж красных линий.		
						М 1:500		
						2019 год		