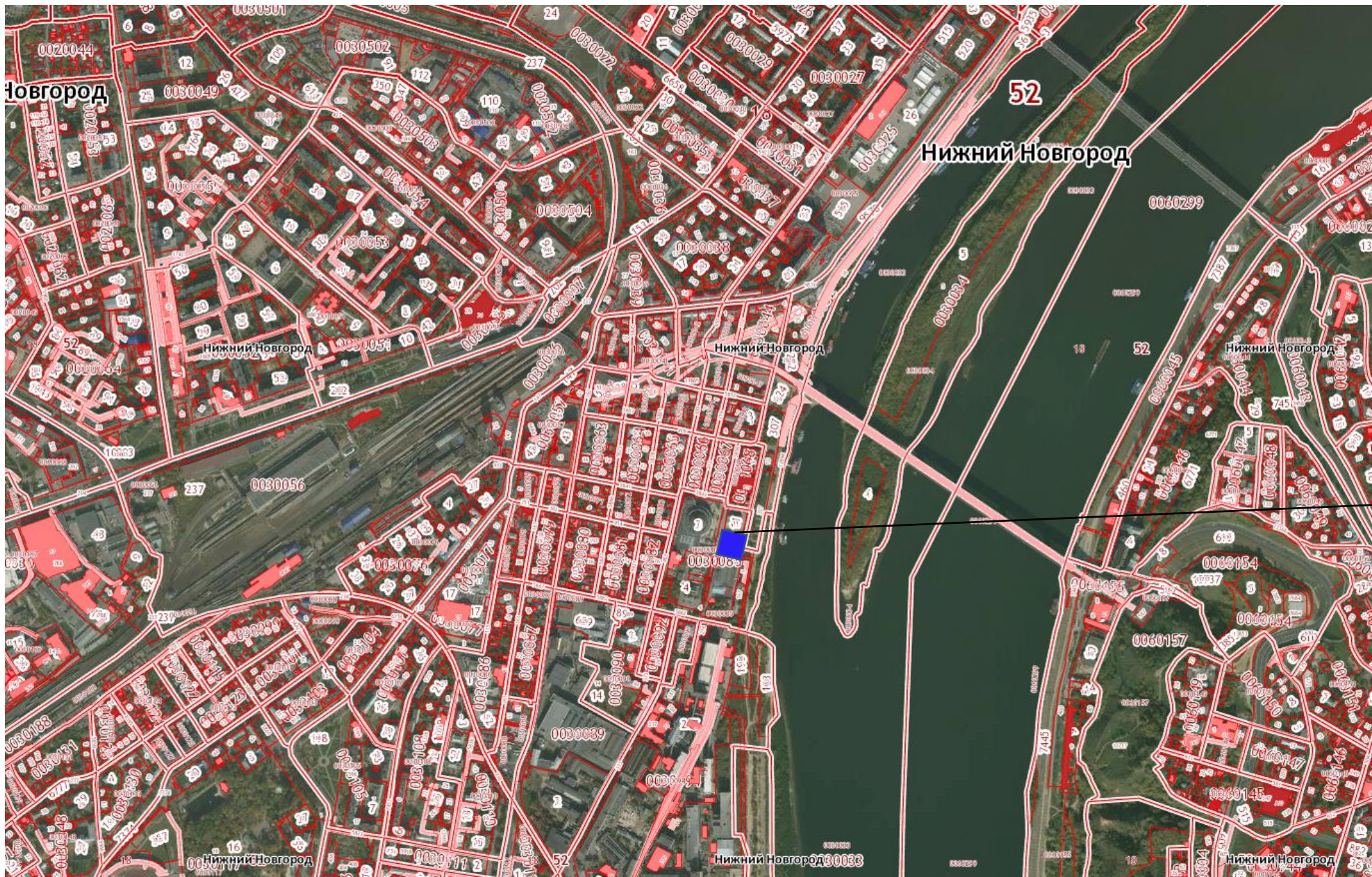


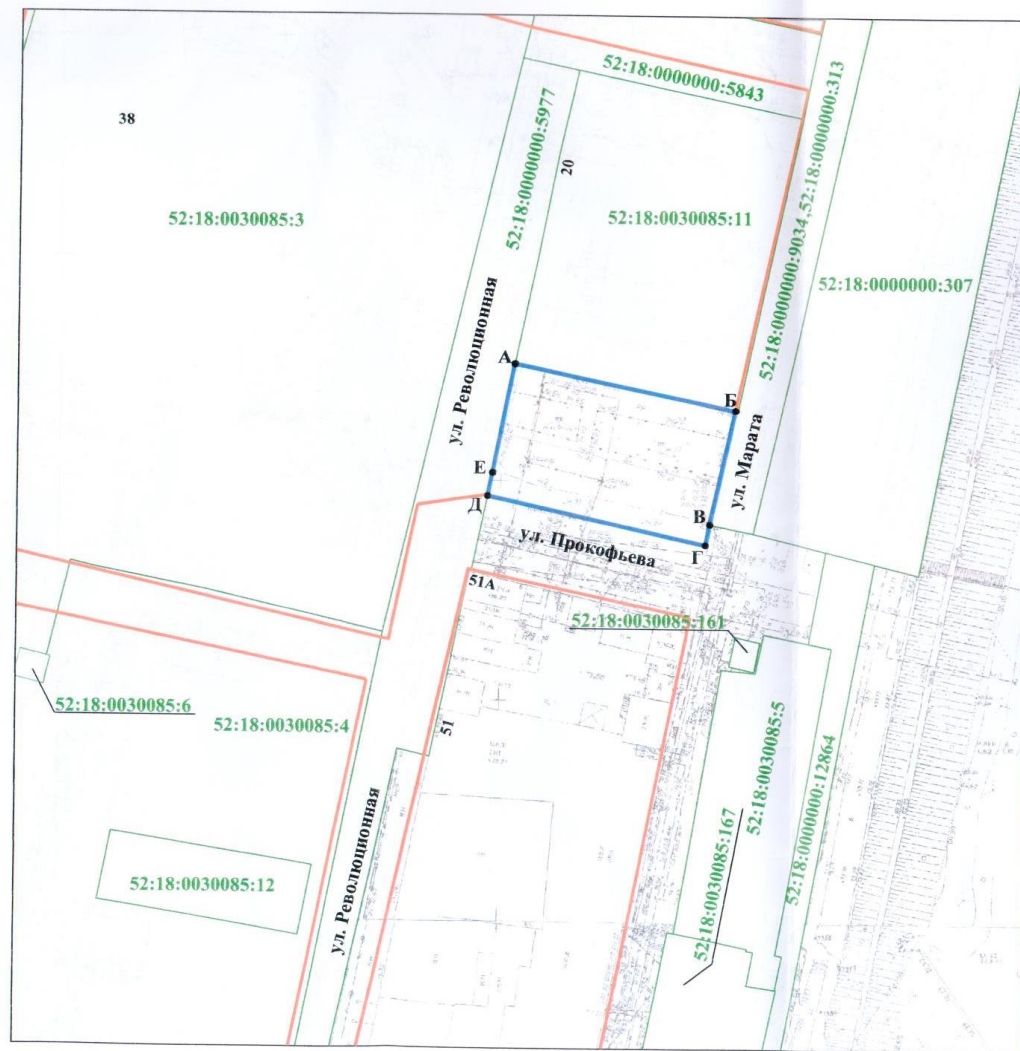
Внесение изменений в Правила землепользования и застройки города Нижнего Новгорода, в части изменения (частично) зоны ТОсп-сп (зона объектов культуры городского значения) на зону ТОсп-к (зона культурно-просветительского назначения и культовых объектов) территории на перечении ул.Марата и ул. Прокофьева, южнее дома № 20 по ул. Революционная в Канавинском районе.

*Заявитель: Религиозная организация «Нижегородская Епархия Русской Православной Церкви (Московский Патриархат)»*






Рассматриваемый  
земельный участок

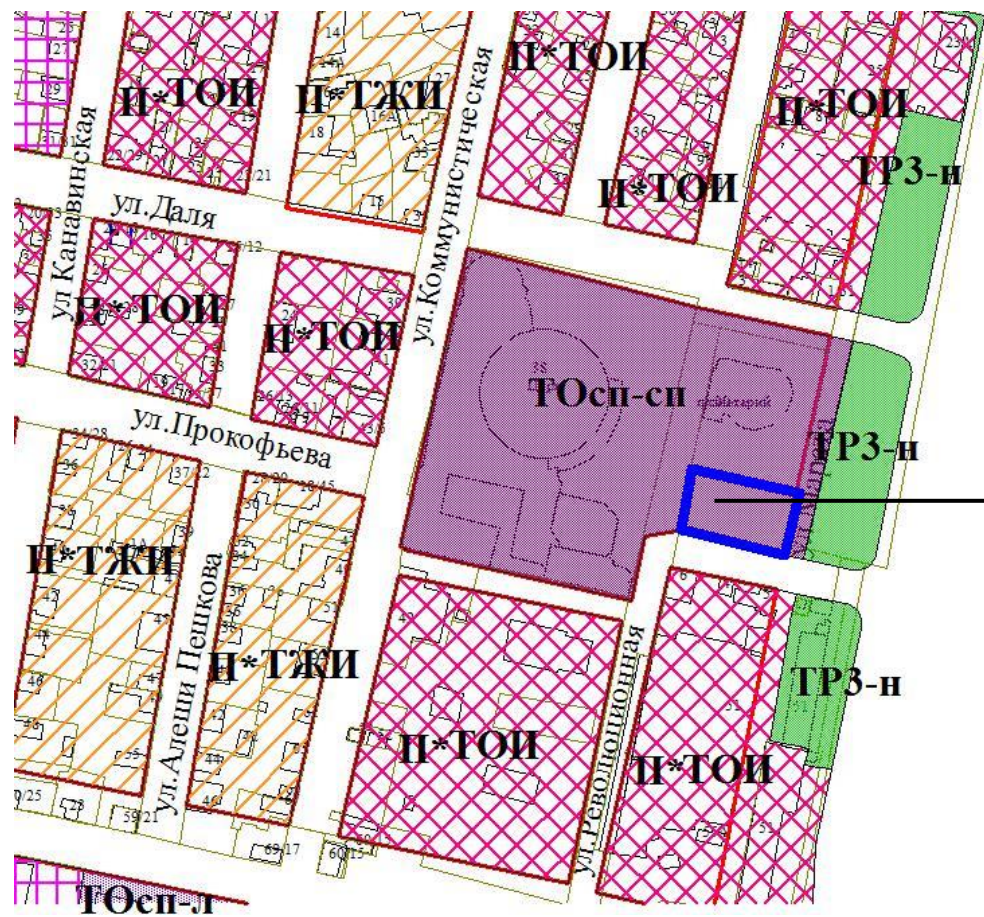
### Выкопировка земельного участка



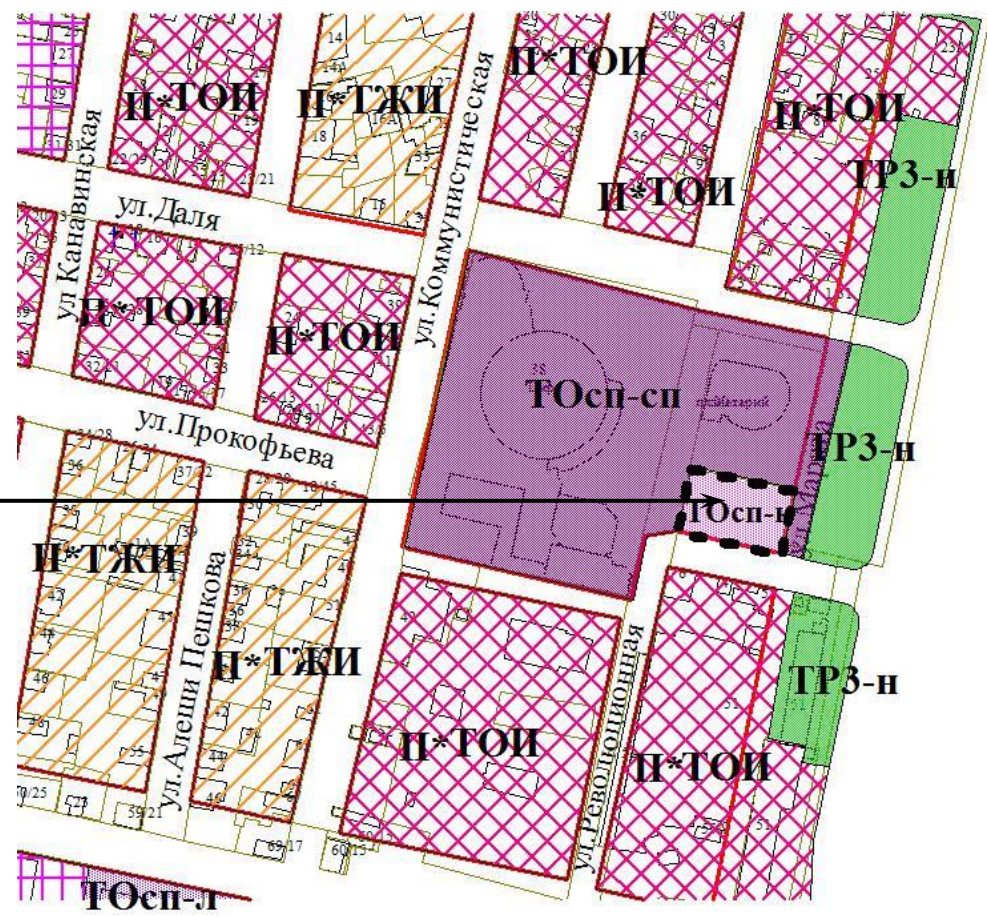
1:500

-  - граница запрашиваемого земельного участка
- А,Б...Е - запрашиваемый земельный участок под строительство Макарьевской часовни, площадью 1566 кв.м., расположенный в г. Нижнем Новгороде, Канавинском районе, на пересечении ул. Марата и ул. Прокофьева, южнее дома № 20 по ул. Революционная
-  - граница земельного участка, учтенного в Едином государственном реестре недвижимости
- 52:18:0000000:307 - кадастровый номер земельного участка
-  - красные линии

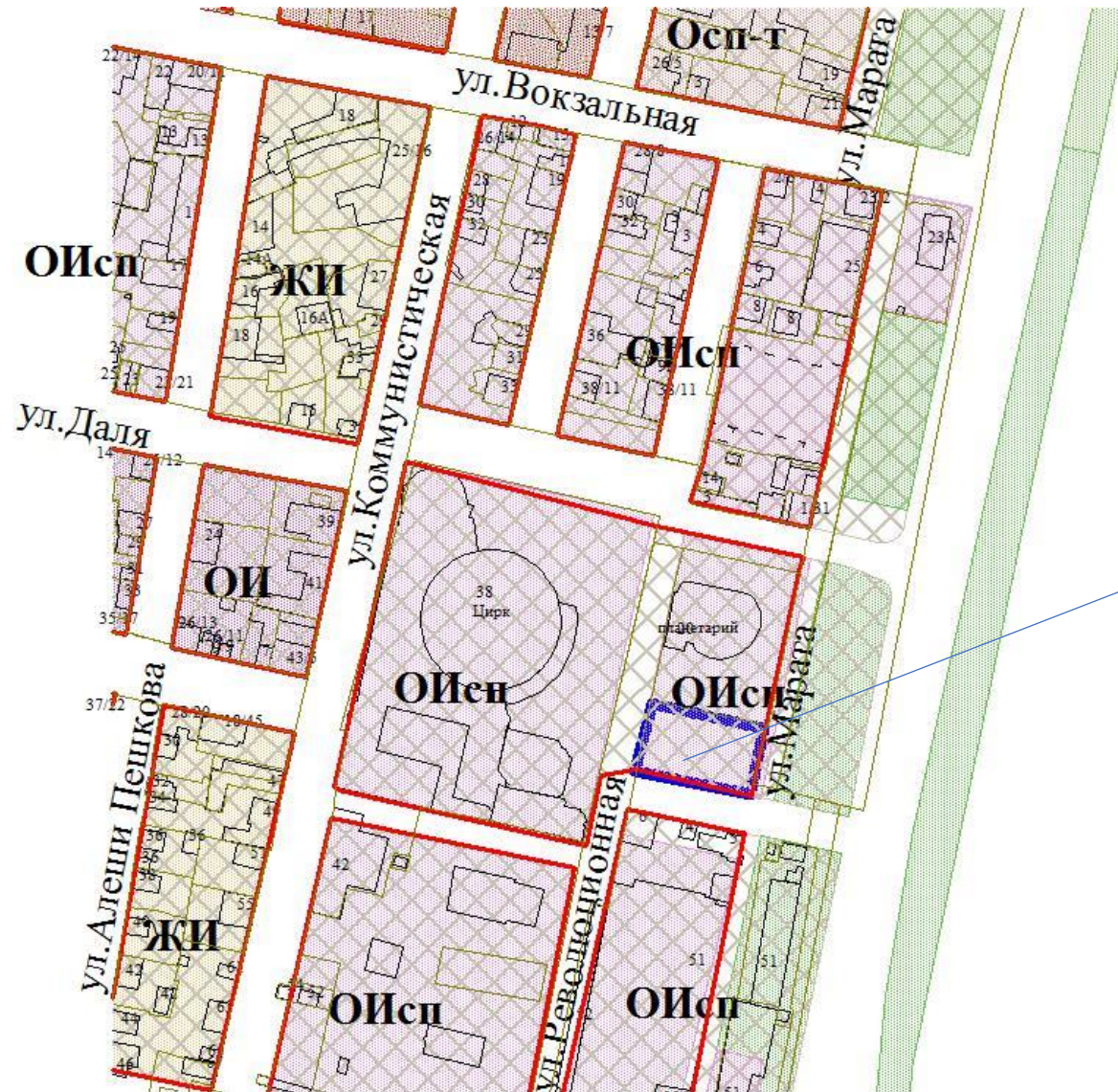
Фрагмент территориального зонирования  
из Правил землепользования и застройки города Нижнего Новгорода,  
утвержденных приказом департамента градостроительной  
деятельности и развития агломераций нижегородской области от  
30.03.2018 № 07-01-06/22



Предложение по изменению  
(частично) зоны ТОсп-сп (зона объектов культуры городского  
значения) на зону ТОсп-к (зона культурно-просветительского  
назначения и культовых объектов) территории на перечени  
ул.Марата и ул. Прокофьева, южнее дома № 20 по ул. Революционная  
в Канавинском районе



Фрагмент функционального зонирования из генерального плана города Нижнего Новгорода, утвержденного постановлением городской Думы от 17.03.2010 № 22 (с изменениями)



Рассматриваемый  
участок