

**5. Заявитель: ООО «Строй-Риэлти и К»**

# Ситуационный план



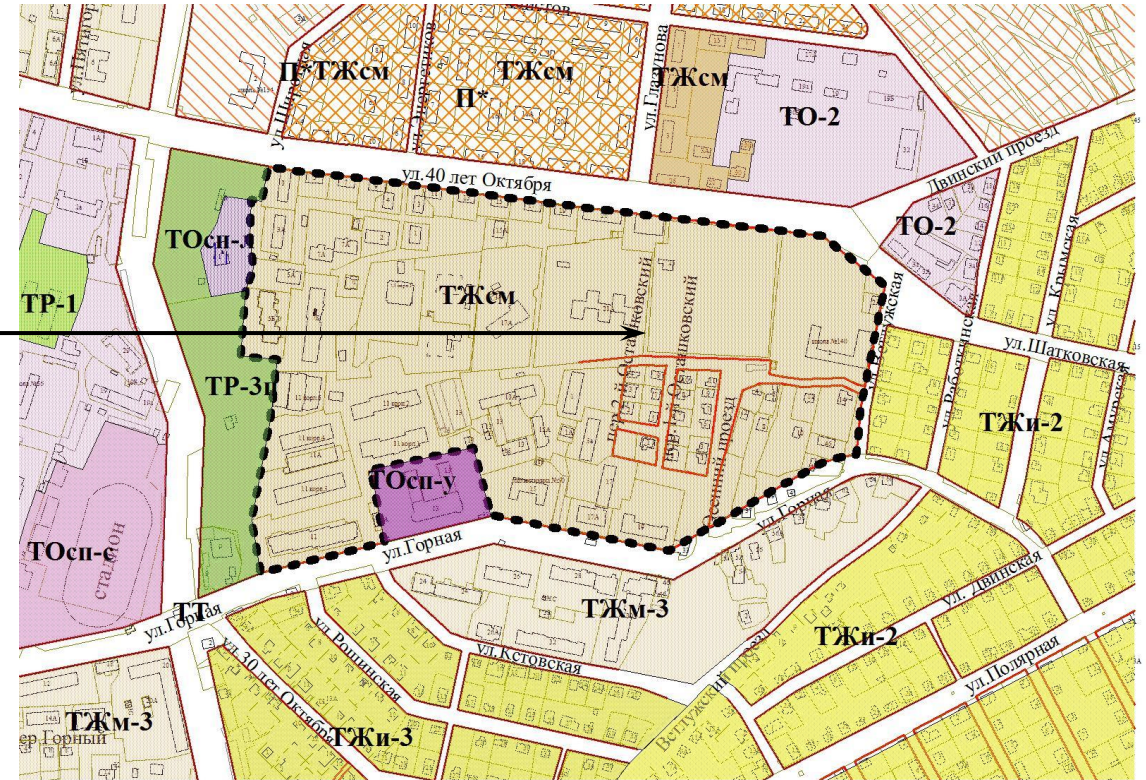
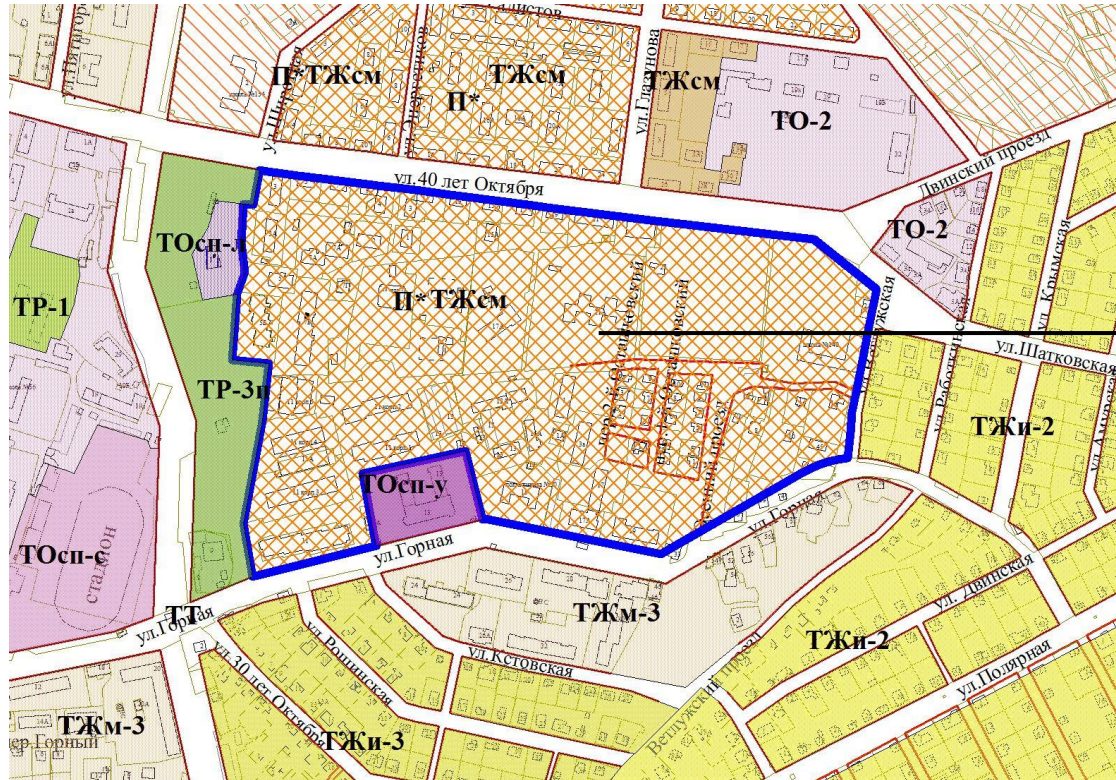


## 5.1. Предложения по внесению изменений в Правила землепользования и застройки города Нижнего Новгорода

Фрагмент градостроительного зонирования территории из Правил землепользования и застройки города Нижнего Новгорода, утвержденных приказом департамента градостроительной деятельности и развития агломераций Нижегородской области от 30.03.2018 № 07-01-06/22

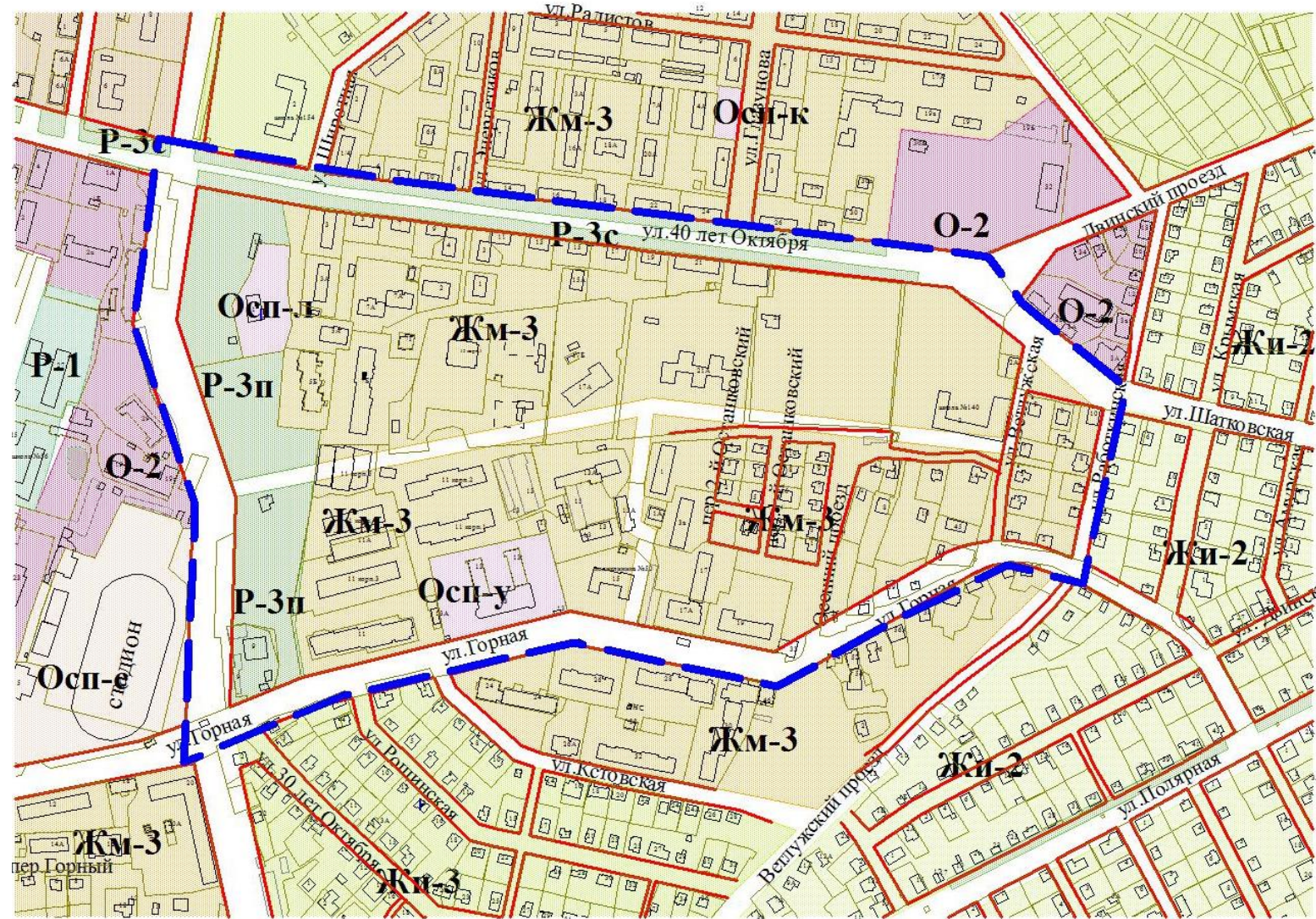
Предложение по изменению

Зоны П\*ТЖсм (зона реорганизации застройки в смешанную многоквартирную и общественную застройку) на зону ТЖсм (зона смешанной многоквартирной и общественной застройки) в границах улиц 40 лет Октября, Работкинская, Горная в Приокском районе.



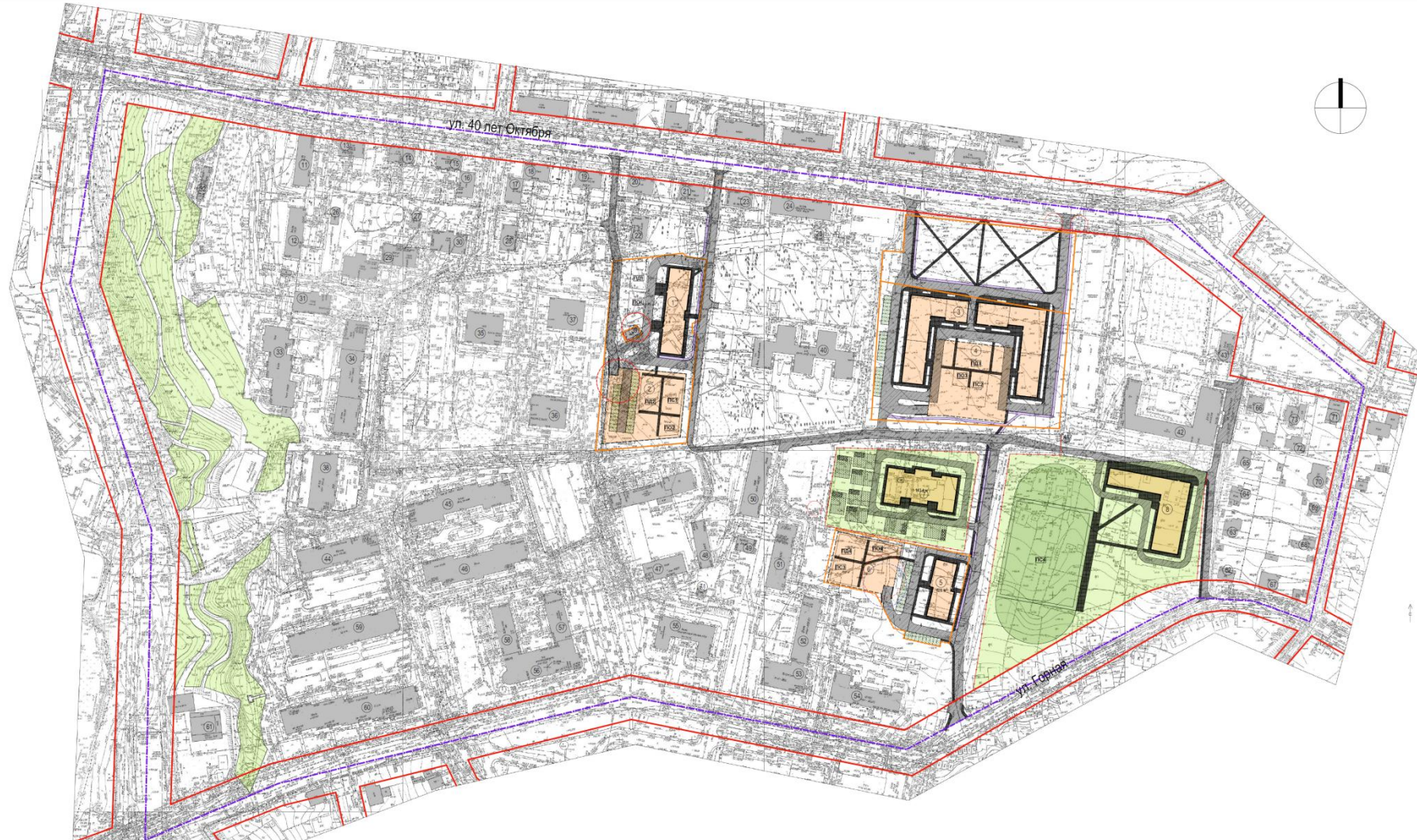


Фрагмент функционального зонирования из генерального плана города Нижнего Новгорода, утвержденного постановлением городской Думы от 17.03.2010 № 22 (с изменениями)





# Основной чертеж



**Эксплицированные планы и сокращения (в соответствии с ГОСТ 21801-2011)**

№	Наименование	Объем	Лист	Листов	Масштаб
1	Экспликация разрабатываемого объекта	0,24	17	17	1:500
2	Экспликация существующих объектов	0,08	18	18	1:500
3	Экспликация зеленых насаждений	0,08	19	19	1:500
4	Экспликация инженерных сетей	0,08	20	20	1:500
5	Экспликация подземных инженерных сетей	0,08	21	21	1:500
6	Экспликация подземных инженерных сетей	0,08	22	22	1:500
7	Экспликация подземных инженерных сетей	0,08	23	23	1:500
8	Экспликация подземных инженерных сетей	0,08	24	24	1:500
9	Экспликация подземных инженерных сетей	0,08	25	25	1:500
10	Экспликация подземных инженерных сетей	0,08	26	26	1:500

**Условные обозначения:**

(Symbol)	Экспликация существующих объектов
(Symbol)	Экспликация зеленых насаждений
(Symbol)	Экспликация инженерных сетей
(Symbol)	Экспликация подземных инженерных сетей
(Symbol)	Экспликация подземных инженерных сетей
(Symbol)	Экспликация подземных инженерных сетей
(Symbol)	Экспликация подземных инженерных сетей
(Symbol)	Экспликация подземных инженерных сетей
(Symbol)	Экспликация подземных инженерных сетей
(Symbol)	Экспликация подземных инженерных сетей
(Symbol)	Экспликация подземных инженерных сетей
(Symbol)	Экспликация подземных инженерных сетей
(Symbol)	Экспликация подземных инженерных сетей
(Symbol)	Экспликация подземных инженерных сетей
(Symbol)	Экспликация подземных инженерных сетей
(Symbol)	Экспликация подземных инженерных сетей
(Symbol)	Экспликация подземных инженерных сетей
(Symbol)	Экспликация подземных инженерных сетей
(Symbol)	Экспликация подземных инженерных сетей
(Symbol)	Экспликация подземных инженерных сетей
(Symbol)	Экспликация подземных инженерных сетей
(Symbol)	Экспликация подземных инженерных сетей
(Symbol)	Экспликация подземных инженерных сетей
(Symbol)	Экспликация подземных инженерных сетей

				729 1047П	
				Проект планировки территории в границах улиц: 40 лет Октября, Горькая в Пролетарском районе города Нижнего Новгорода	
№	Имя	Фамилия	Имя	Фамилия	Подпись
ПД	Дорощев А.В.	Дорощев А.В.			
Арх	Васильева И.С.	Васильева И.С.			
Исполнительная часть				Страница	Лист
				ПДП	2
Чертёж планировки территории. М 1:500					
И. заказчик _____ М. заказчик _____					









