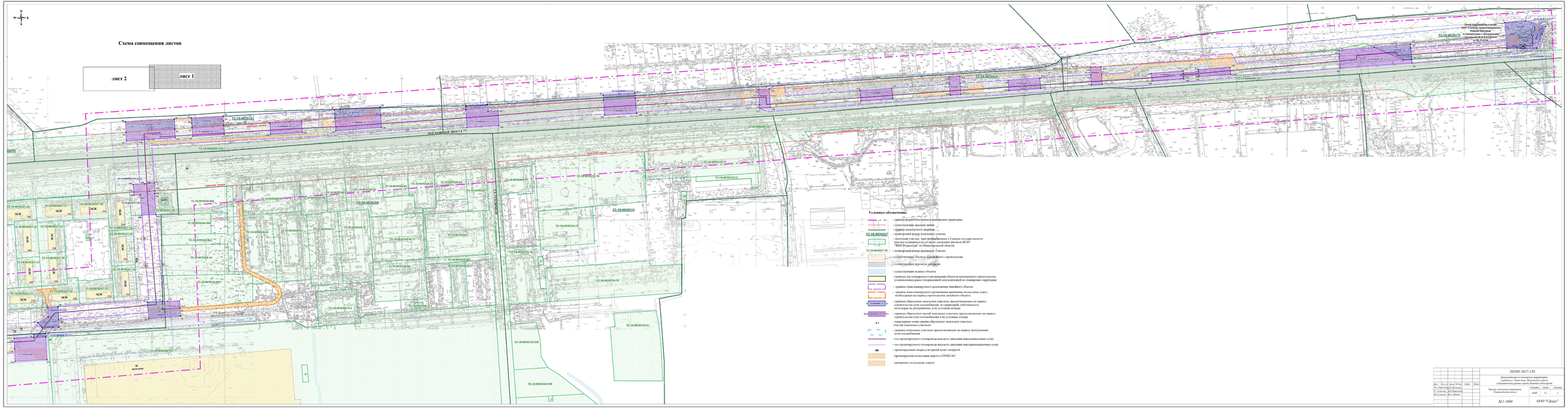
N
W
E
S
Схема совмещения листов
лист 2
лист 1
52:18:0020182
52:18:0000000:243
52:18:0020165
52:18:0000000:241
52:18:0020174
Проект подготовлен в составе
ОМСУ Группы территориальных
Нижний Новгород
Проекта «Комплексное развитие
сельских территорий
Нижегородской области»
на 2022 год
52:18:0020165:51
52:18:0020165:52
52:18:0020165:53
52:18:0020165:54
52:18:0020165:55
52:18:0020165:56
52:18:0020165:57
52:18:0020165:58
52:18:0020165:59
52:18:0020165:60
52:18:0020165:61
52:18:0020165:62
52:18:0020165:63
52:18:0020165:64
52:18:0020165:65
52:18:0020165:66
52:18:0020165:67
52:18:0020165:68
52:18:0020165:69
52:18:0020165:70
52:18:0020165:71
52:18:0020165:72
52:18:0020165:73
52:18:0020165:74
52:18:0020165:75
52:18:0020165:76
52:18:0020165:77
52:18:0020165:78
52:18:0020165:79
52:18:0020165:80
52:18:0020165:81
52:18:0020165:82
52:18:0020165:83
52:18:0020165:84
52:18:0020165:85
52:18:0020165:86
52:18:0020165:87
52:18:0020165:88
52:18:0020165:89
52:18:0020165:90

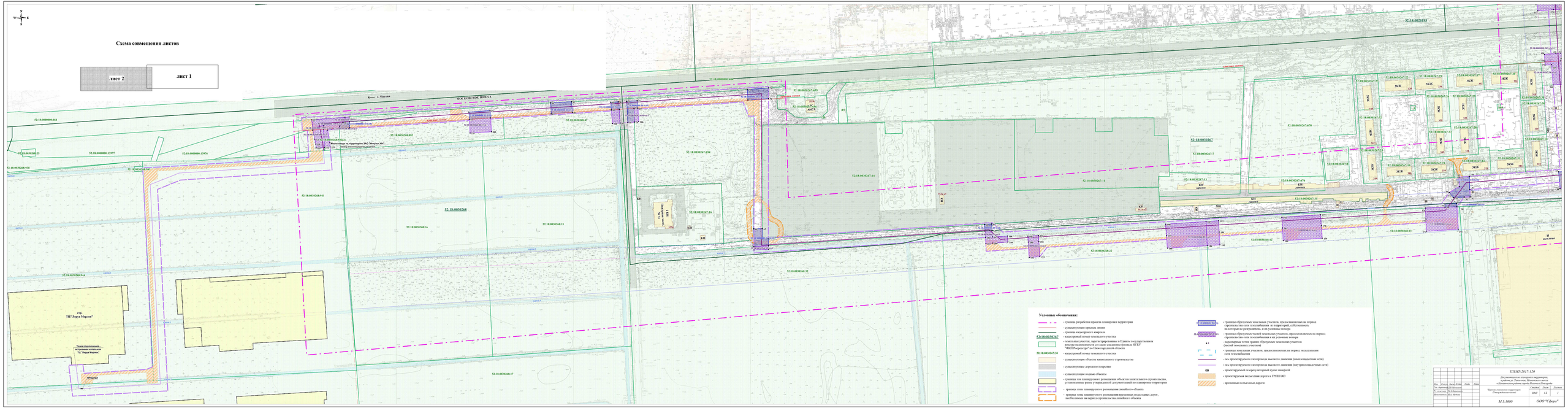
N
W
E
S
Схема совмещения листов
лист 2
лист 1
МОСКОВСКОЕ ШОССЕ
← г. Москва
52:18:0000000:664
52:18:0000000:13977
52:18:0000000:13976
52:18:0030268:25
52:18:0030268:938
52:18:0030268:943
52:18:0030268:883
52:18:0030268:941
52:18:0030268:944
52:18:0030268:47
52:18:0030268:16
52:18:0030268:15
52:18:0030268:17
52:18:0030268:32
52:18:0030267:654
52:18:0030267:653
52:18:0030267:652
52:18:0030267:14
52:18:0030267:11
52:18:0030267:16
52:18:0030267:7
52:18:0030267:13
52:18:0030267:10
52:18:0030267:670
52:18:0030268:22
52:18:0030268:12
52:18:0030268:13
52:18:0030267:678
52:18:0030267:8
52:18:0030267:17
52:18:0030267:18
52:18:0030267:19
52:18:0030267:20
52:18:0030267:21
52:18:0030267:22
52:18:0030267:23
52:18:0030267:24
52:18:0030267:25
52:18:0030267:26
52:18:0030267:27
52:18:0030267:28
52:18:0030267:29
52:18:0030267:30
52:18:0030267:31
52:18:0030267:32
52:18:0030267:33
52:18:0030267:34
52:18:0030267:35
52:18:0030267:36
52:18:0030267:37
52:18:0030267:38
52:18:0030267:39
52:18:0030267:40
52:18:0030267:41
52:18:0030267:42
52:18:0030267:43
52:18:0030267:44
52:18:0030267:45
52:18:0030267:46
52:18:0030267:47
52:18:0030267:48
52:18:0030267:49
52:18:0030267:50
52:18:0030267:51
52:18:0030267:52
52:18:0030267:53
52:18:0030267:54
52:18:0030267:55
52:18:0030267:56
52:18:0030267:57
52:18:0030267:58
52:18:0030267:59
52:18:0030267:60
52:18:0030267:61
52:18:0030267:62
52:18:0030267:63
52:18:0030267:64
52:18:0030267:65
52:18:0030267:66
52:18:0030267:67
52:18:0030267:68
52:18:0030267:69
52:18:0030267:70
52:18:0030268
52:18:0021195
ЗСК
КН
ОКН
СТО
ТПП "Берег Морских"
Точка подключения – встроенная котельная ТЦ "Берег Морских"
ГРПШ №1
Место врезки на территории ЗАО "Интерьер 100", рядом с многоквартирным домом
Условные обозначения:
- границы разработки проекта планировки территории
- существующие красные линии
52:18:0030267 - границы кадастрового квартала
- кадастровый номер земельного участка
- земельные участки, зарегистрированные в Едином государственном реестре недвижимости согласно сведениям филиала ФГБУ "ФКП Росреестра" по Нижегородской области
52:18:0030267:530 - кадастровый номер земельного участка
- существующие объекты капитального строительства
- существующие дорожное покрытие
- существующие водные объекты
- границы зон планируемого размещения объектов капитального строительства, установленные ранее утвержденной документацией по планировке территории
- границы зоны планируемого размещения линейного объекта
- границы зоны планируемого размещения временных подъездных дорог, необходимых на период строительства линейного объекта
- границы образуемых земельных участков, предназначенных на период строительства сети газоснабжения из территорий, собственность на которые не разграничена, и их условные номера
- границы образуемых частей земельных участков, предназначенных на период строительства сети газоснабжения и их условные номера
- характерные точки границ образуемых земельных участков (частей земельных участков)
- границы земельных участков, предназначенных на период эксплуатации сети газоснабжения
- ось проектируемого газопровода высокого давления (многониточные сети)
- ось проектируемого газопровода высокого давления (внутриплощадочные сети)
- проектируемый газорегуляторный пункт шкафной
- проектируемая подъездная дорога к ГРПШ №1
- временная пользительная дорога
ТПП-2637-120
Документация по планировке территории, в районе ул. Дзержинского, Московского шоссе и Балаклинского района города Нижнего Новгорода
Часть II. Проект межевания территории (Чертежи)
Изм. | Кол.уч. | Лист | N док. | Подп. | Дата
Гл. инженер проекта Н.В.Ковалева
Гл. архитектор Н.В.Ковалева
Инженер Н.А. Шабаева
Стадия | Лист | Листов
ПМ | 12 | 1
М 1:1000
ООО "Сфера"

Схема совмещения листов

лист 2	лист 1

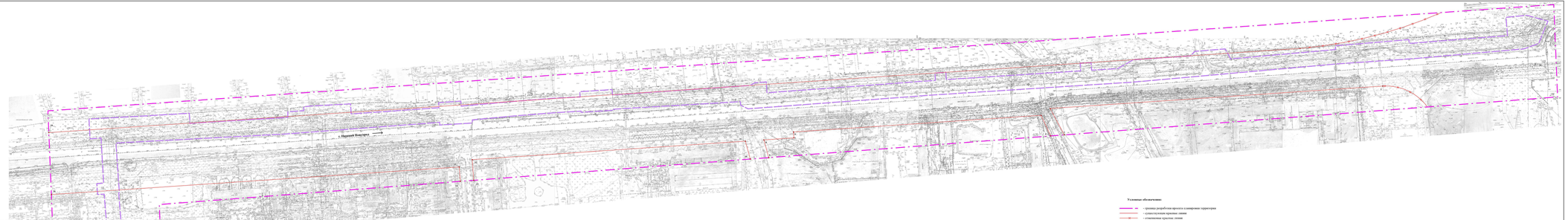

Условные обозначения:

- граница разработки проекта планировки территории
- существующая красная линия
- отменяемая красная линия
- обозначение характерная точка красных линий и их номера
- граница зоны планируемого размещения линейного объекта

Ведомость координат характерных точек красных линий

№ п/п	X	Y	№ п/п	X	Y
1	2024.42	-2918.86	11	858.78	-2537.08
2	1967.07	-2918.87	12	853.21	-2537.08
3	967.07	-2170.87	13	853.21	-2993.17
4	867.07	-2918.87	14	853.60	-2922.02
5	867.07	-2537.08	15	852.60	-2922.02
6	871.78	-2537.08	16	782.91	-2537.08
7	863.31	-2537.08	17	798.09	-2538.618
8	863.31	-2993.17	18	798.09	-2918.87
9	858.31	-2993.17	19	852.07	-2918.87
10	824.11	-2537.08	20	880.71	-2918.72

			ППМР-2017-120		
			Дополнение к генеральному плану, проекту планировки территории в Ленинском районе города Нижнего Новгорода		
Изм.	Кол.уч.	Лист	N док.	Подп.	Дата
Гл. инженер проекта	Ковалева		Чертеж красных линий (Утверждаемая часть)	Стадия	Лист	Листов
Нач.отдела	Ковалева			ДПП	1.1	1
Ответственный ИГС	Абаев					
			М 1:1000	ООО "Геофит"		

Схема совмещения листов

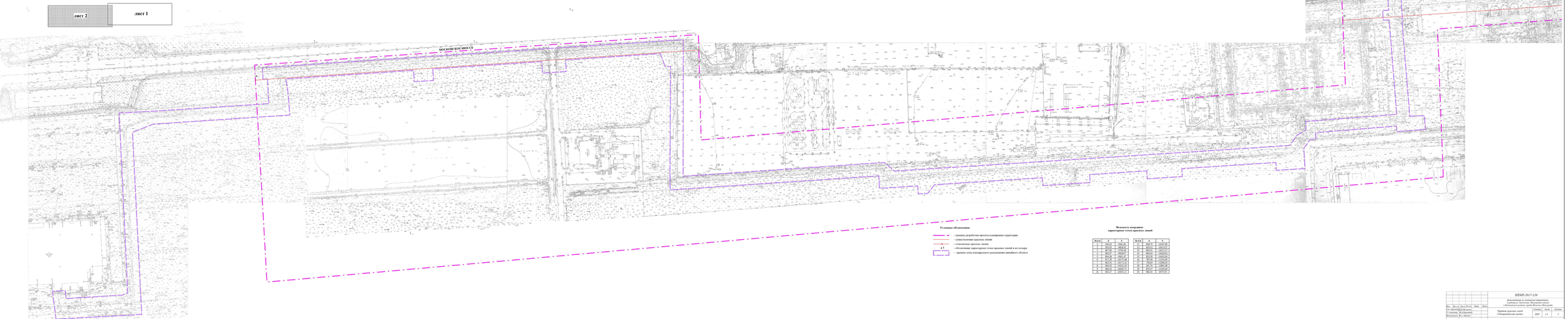

Условные обозначения:

- граница разработки проекта планировки территории
- существующие красные линии
- отменяемые красные линии
- обозначение характерных точек красных линий и их номера
- граница зоны планируемого размещения линейного объекта

Ведомость координат характерных точек красных линий

№ п.п	X	Y	№ п.п	X	Y
1	852,07	-1000,07	9	854,13	-1021,07
2	852,07	-988,07	10	864,93	-1012,12
3	867,48	-979,08	11	860,93	-1003,12
4	874,48	-985,07	12	855,93	-1008,12
5	874,48	-995,07	13	855,93	-1015,07
6	873,78	-1017,48	14	787,93	-1015,07
7	873,78	-1021,07	15	787,93	-1000,07
8	863,78	-1021,07	16	876,78	-1000,07
9	854,13	-1020,75	17	874,47	-1014,18
10	855,07	-1029,75	18	866,92	-1012,56

				ПДМР-2017-120	
				Документация по планировке территории, расположенной в границах: г.Комсомольск-на-Амуре города Нижнего Амгуни	
Изм.	Кол.уч.	Лист	N док.	Подп.	Дата
Гл. инженер проекта				Чертеж красных линий (Утверждаемая часть)	Стадия	Лист	Листов
Разработал					ДПП	11	1
Утверждено: И.о. Мэрии					М 1:1000	ООО "Сфера"

Схема совмещения листов

лист 2	лист 1

Условные обозначения:

- граница разработки проекта планировки территории
- существующие красные линии
- существующие объекты капитального строительства
- существующие дорожные покрытия
- существующие водные объекты
- границы зон планируемого размещения объектов капитального строительства, установленные ранее утвержденной документацией по планировке территории
- границы зоны планируемого размещения линейного объекта
- границы зоны планируемого размещения временных подъездных дорог, необходимых на период строительства линейного объекта
- ограждение строительной площадки
- номера характерных точек границы зоны планируемого размещения линейного объекта
- ось проектируемого газопровода высокого давления (многопоядочные сети)
- ось проектируемого газопровода высокого давления (внутриквартальные сети)
- проектируемый газорегулирующий пункт шкафной
- охранная зона, подлежащая установлению в связи с размещением газопровода (Постановление правительства РФ №878 от 20.11.2000)

							ППМП-2017-120
Изм.	Кол.уч.	Лист	N док.	Подп.	Дата	Документация по планировке территории, в районе ул. Гаистина, Московского шоссе в Клинцовском районе города Нижнего Новгорода. Чертеж планировки территории. Схема размещения линейного объекта (Новодмитриевская часть)	
Гл. инженер проекта		Ситнова				ПЖТ	1 1
Гл. инженер	Д.А. Мерзин						
Инженер	Д.А. Мерзин					М 1:1000	ООО "Сфера"

Схема совмещения листов

лист 2	лист 1

Условные обозначения:

- граница разработки проекта планировки территории
- существующие красные линии
- существующие объекты капитального строительства
- существующие дорожки покрытия
- существующие водные объекты
- границы зон планируемого размещения объектов капитального строительства, установленные ранее утвержденной документацией по планировке территории
- граница зоны планируемого размещения линейного объекта
- граница зоны планируемого размещения временных подъездных дорог, необходимых на период строительства линейного объекта
- ограждение строительной площадки
- вновь характерные точки границы зоны планируемого размещения линейного объекта
- ось проектируемого газопровода высокого давления (многониточная сеть)
- ось проектируемого газопровода высокого давления (внутриквартальная сеть)
- проектируемый газораспределительный пункт шкафной
- охранная зона, подлежащая установлению в связи с размещением газопровода (Постановление правительства РФ №878 от 20.11.2000)

							ППМП-2017-120		
							Документация по планировке территории, в районе г.о. Электросталь, Московского шоссе и Ленинградского шоссе города Москва (Троицкий и Новомосковский административные округа города Москвы) (Новодарьинская часть)		
Изм.	Кол.уч.	Лист	№ док.	Подп.	Дата				
Разработал		Сергеева				ППТ	1.2		Лист 2
Гл. инженер		Д.А.Фролова							
Руководитель		Д.А. Шевцов				ООО "Сфера"			
						М 1:1000			