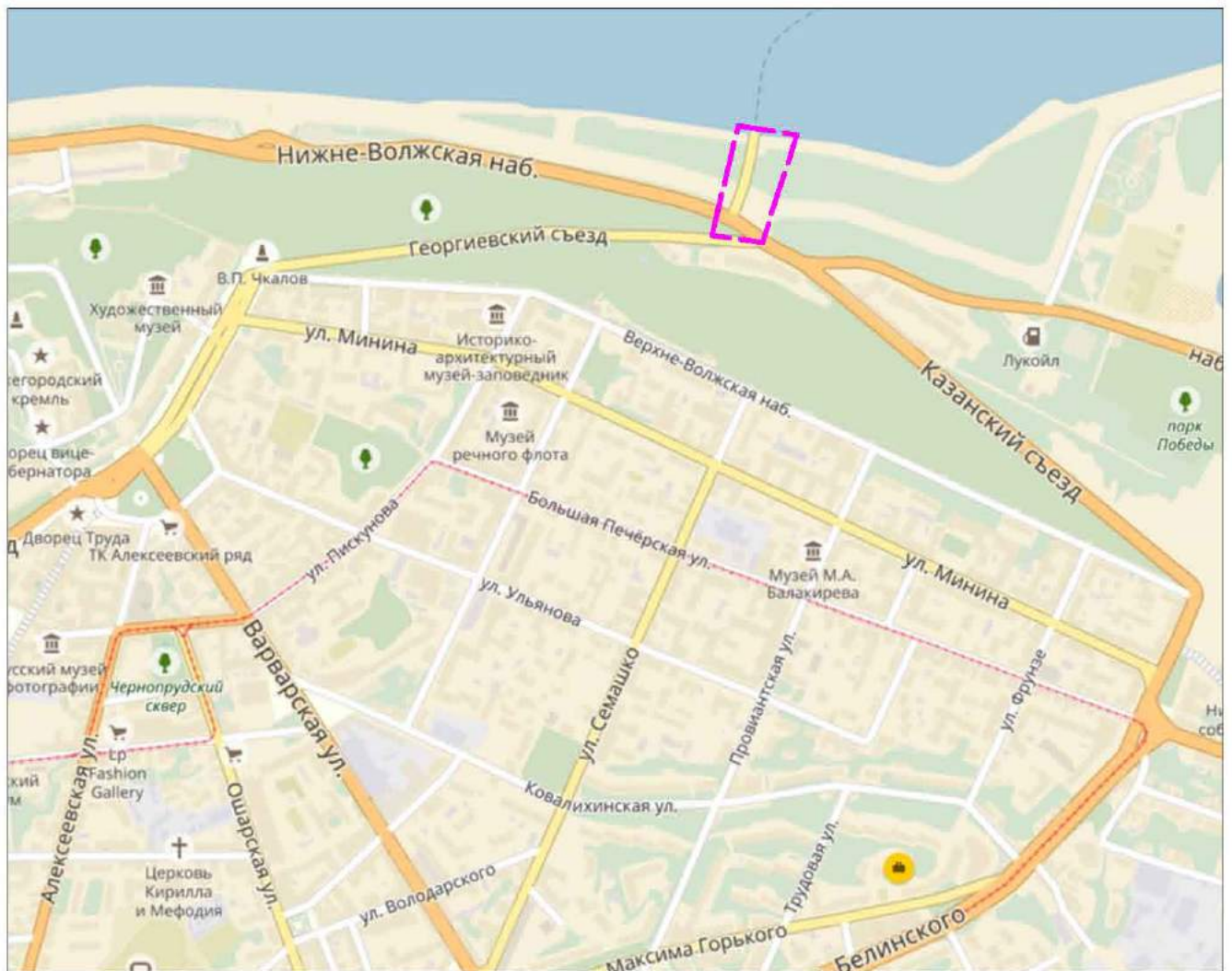
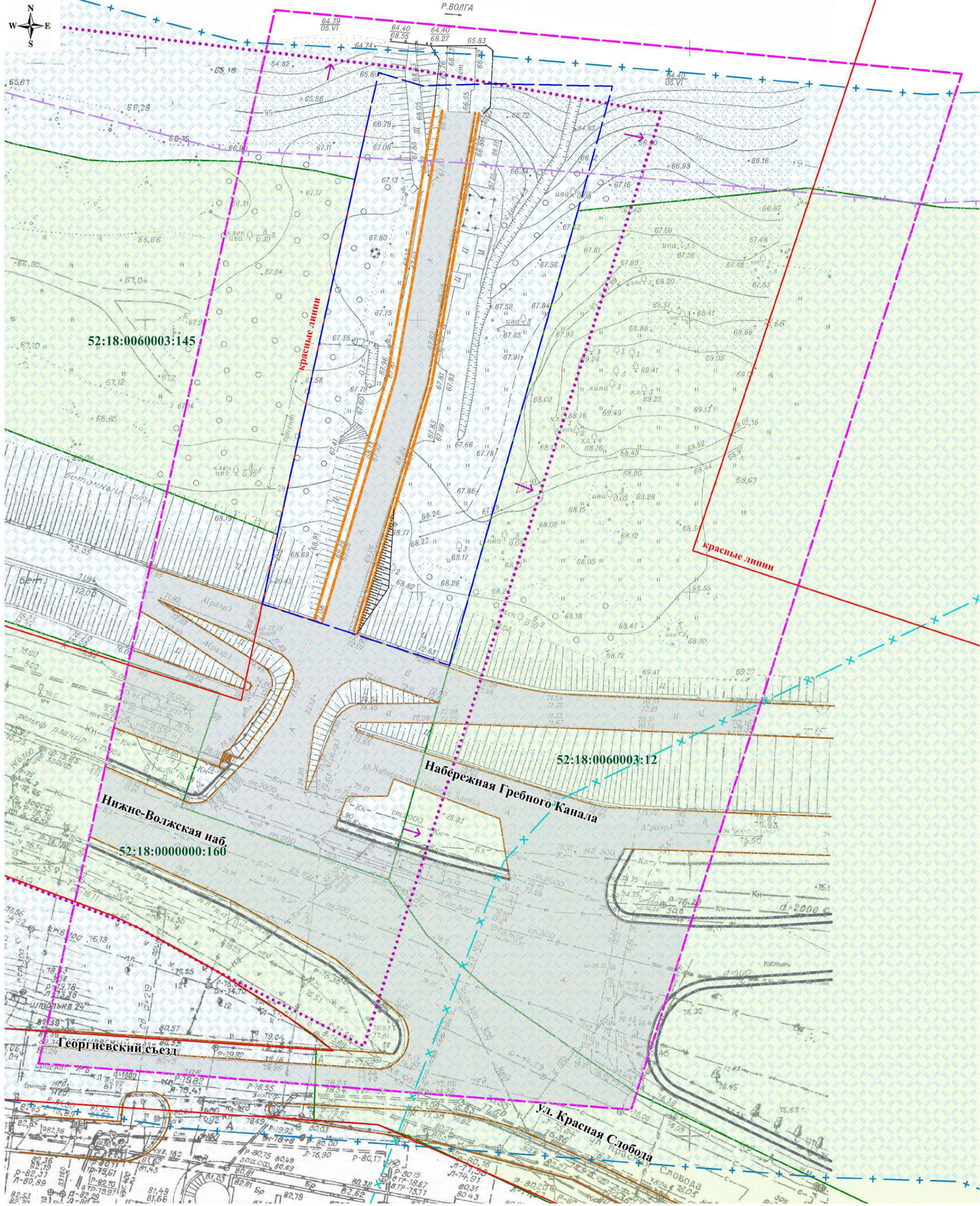


Схема расположения проектируемой территории в городе Нижнем Новгороде



- граница подготовки документации по планировке территории под строительство подъездной дороги к причалу, расположенной в районе д.3А по улице Георгиевский съезд, Набережной Гребного канала в Нижегородском районе города Нижнего Новгорода

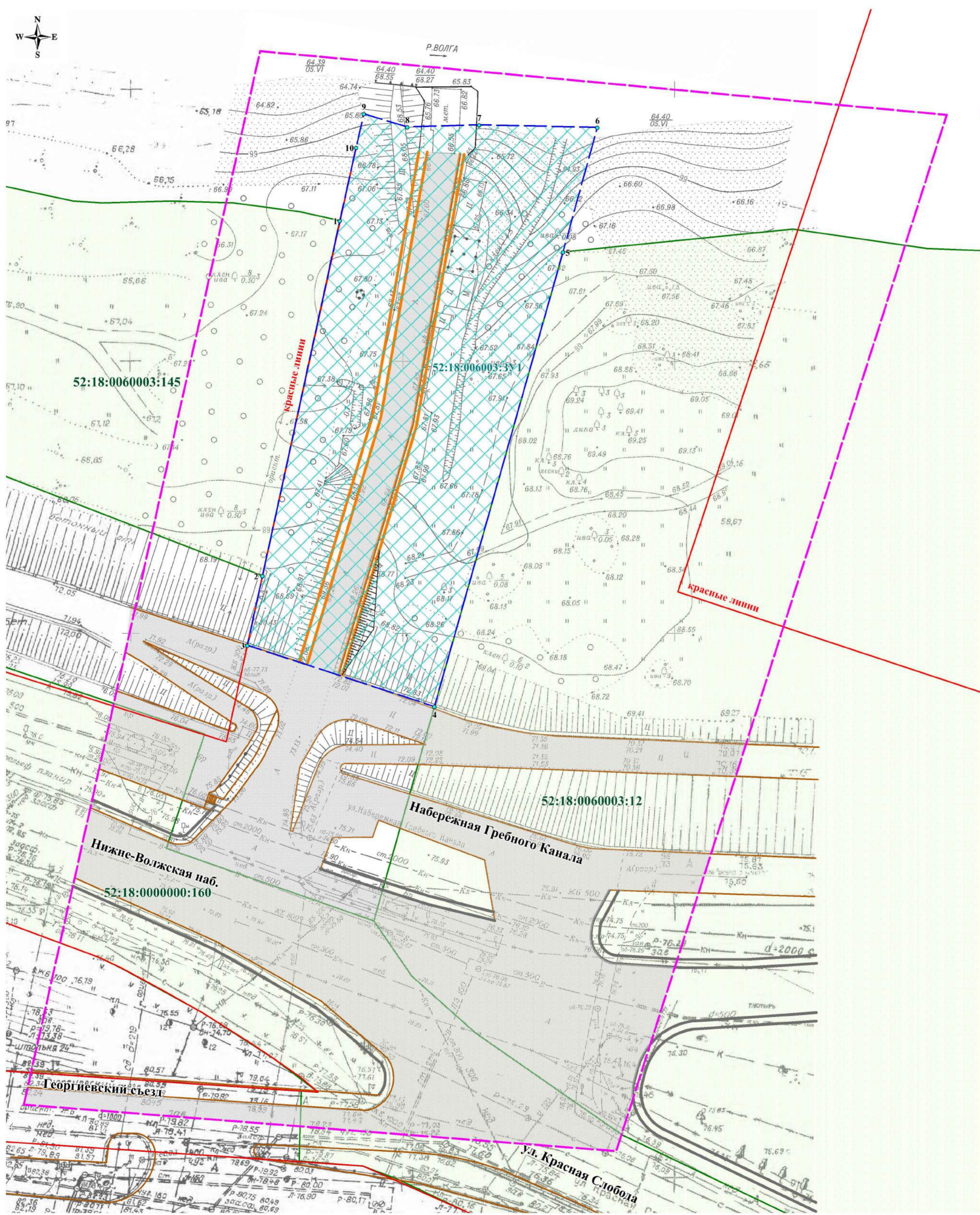
						ППМТ- 2017 -60			
						<i>Документация по планировке территории под строительство подъездной дороги к причалу, расположенной в районе д.3А по улице Георгиевский съезд, Набережной Гребного канала в Нижегородском районе города Нижнего Новгорода</i>			
<i>Изм.</i>	<i>Кол.уч.</i>	<i>Лист</i>	<i>№ док.</i>	<i>Подп.</i>	<i>Дата</i>				
Директор		Мальшев Д.В.					Стадия	Лист	Листов
Гл. инженер		Барахович М.А.					ППМТ	1	7
Исполнитель		Зубнова К.Г.							
						М 1:15000		ООО "Сфера"	



Условные обозначения

- - граница разработки документации по планировке территории
- - существующие красные линии
- 52:18:0060003:145** - кадастровый номер земельного участка
- земельные участки, зарегистрированные в Едином государственном реестре недвижимости
- граница зоны планируемого размещения линейного объекта
- проектируемый откос
- существующие улицы, дороги, проезды
- проектируемые улицы, дороги, проезды, тротуары в соответствии с документацией по внесению изменений в проект планировки и межевания территории в границах улиц Родионова, Казанский съезд, Лысогорская, включая полуостров Печерские пески в Нижегородском районе города Нижнего Новгорода, утвержденной постановлением администрации города Нижнего Новгорода от 05.04.2017 №1335
- проектируемые улицы, дороги, проезды
- - береговая полоса р. Волга (20 м согласно стб.п.6 Водного кодекса РФ (с изм. на 31.10.2016 г.)
- x - защитная зона объекта культурного наследия регионального значения "Комплекс судостроительного завода "И.С.Колчина-У.С. Курбатова" (R=150 м)
- - граница зоны охраняемого ландшафта объекта культурного наследия (памятника истории и культуры) федерального значения - "Нижегородский Кремль, XVI-XX вв." (Постановление Правительства Нижегородской области от 17.12.2014 №905)
- + - - - граница прибрежной защитной полосы р.Волга с учетным номером 52.18.2.112 (Постановление №17 от 10.01.2009, Приказ №248 22.07.2014)
- граница водоохранной зоны р.Волга с учетным номером 52.18.2.111 (Постановление №17 от 10.01.2009, Приказ №248 22.07.2014)

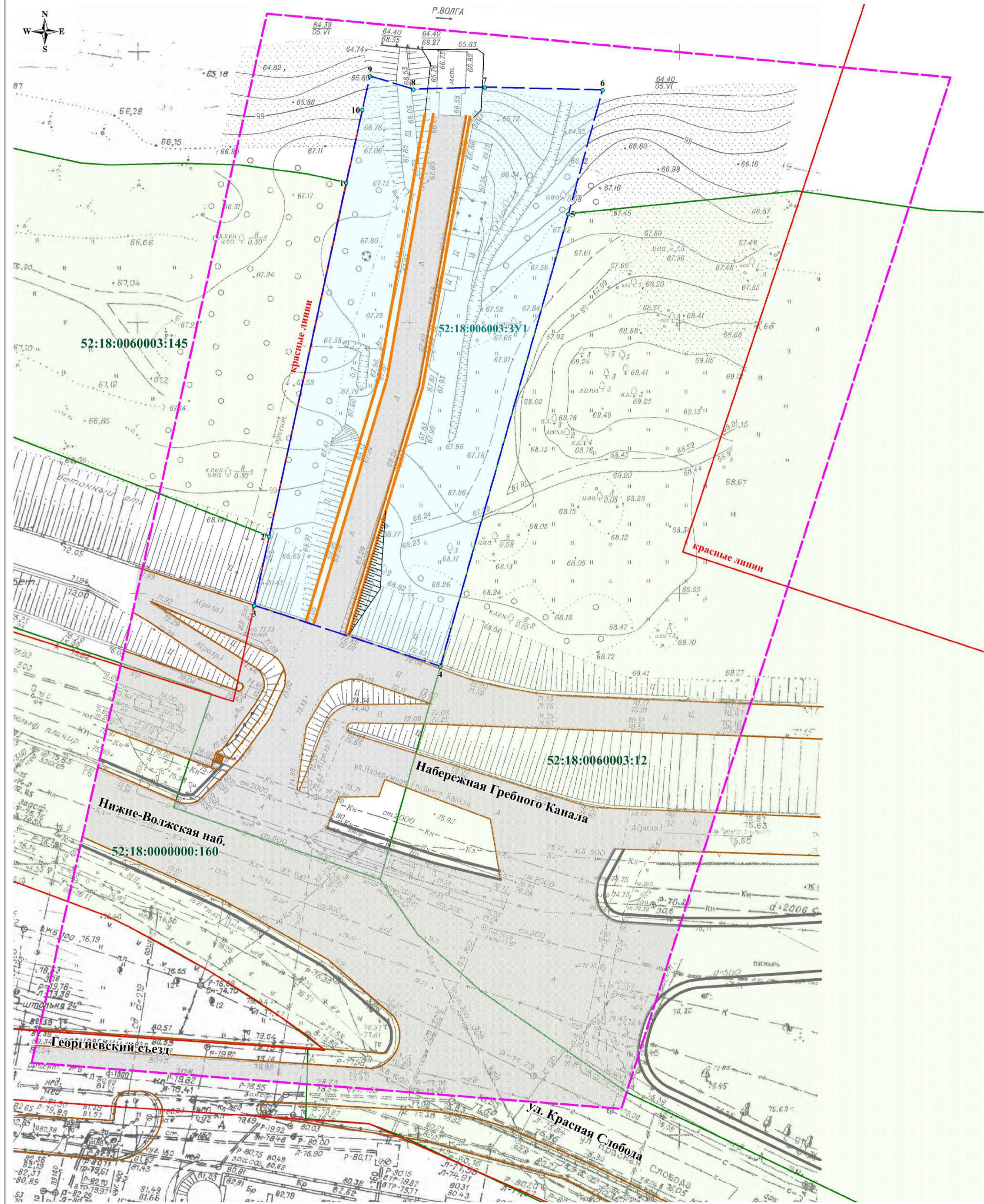
<i>ППМТ- 2017 -60</i>					
Документация по планировке территории под строительство подъездной дороги к причалу, расположенной в районе д.З.А по улице Георгиевский съезд, Набережной Гребного канала в Нижегородском районе города Нижнего Новгорода					
Изм.	Кол.уч.	Лист	№ док.	Подп.	Дата
Директор		Мальшиев Д.В.			
Гл. инженер		Баранович М.А.			
Исполнитель		Зубанова К.Г.			
<i>Чертеж планировки (утверждаемая часть)</i>					
			Стадия	Лист	Листов
			ППМТ	1	3
<i>М 1:500</i>					
<i>ООО "Сфера"</i>					



Условные обозначения

- граница разработки документации по планировке территории
- существующие красные линии
- 52:18:0060003:145** - кадастровый номер земельного участка
- земельные участки, зарегистрированные в Едином государственном реестре недвижимости
- граница зоны планируемого размещения линейного объекта
- 52:18:0060003:3У1** - граница земельного участка, предоставляемого во временное пользование на период строительства объекта, из территорий, государственная собственность на которые не разграничена и ее условный номер
Вид разрешенного использования: земельные участки (территории) общего пользования
- проектируемый откос
- существующие улицы, дороги, проезды
- проектируемые улицы, дороги, проезды
- проектируемые улицы, дороги, проезды, тротуары в соответствии с документацией по внесению изменений в проект планировки и межевания территории в границах улиц Родионова, Казанский съезд, Лысогорская, включая полуостров Печерские пески в Нижегородском районе города Нижнего Новгорода, утвержденной постановлением администрации города Нижнего Новгорода от 05.04.2017 №1335
- 1** - обозначение характерных точек границы образуемого земельного участка

ППМТ- 2017 -60					
Документация по планировке территории под строительство подъездной дорожки к причалу, расположенной в районе д.3А по улице Георгиевский съезд, Набережная Гребного Канала в Нижегородском районе города Нижнего Новгорода					
Изм.	Кол.уч.	Лист	№ док.	Подп.	Дата
Директор		Малышев Д.В.			
Гл. инженер		Баранович М.А.			
Исполнитель		Зубанова К.Г.			
Чертеж межевания территории (утверждаемая часть)				Стандия	Лист
				ППМТ	2
				Листов	3
М 1:500				ООО "Сфера"	



Условные обозначения

-  - граница разработки документации по планировке территории
-  - существующие красные линии
- 52:18:0060003:145** - кадастровый номер земельного участка
-  - земельные участки, зарегистрированные в Едином государственном реестре недвижимости
-  - граница зоны планируемого размещения линейного объекта
- 52:18:0060003:3V1** - граница образуемого земельного участка, предоставляемого в постоянное пользование на период эксплуатации объекта, из территорий, государственная собственность на которые не разграничена и ее условный номер
Адрес местоположения: Нижегородская область, г. Нижний Новгород, Набережная Гребного канала, в районе д. 3А по ул. Георгиевский съезд
- Категория земель: земли населенных пунктов
Вид разрешенного использования: земельные участки (территории) общего пользования
Площадь земельного участка: 4103 кв.м.
-  - проектируемый откос
-  - существующие улицы, дороги, проезды
-  - проектируемые улицы, дороги, проезды
-  - проектируемые улицы, дороги, проезды, тротуары в соответствии с документацией по внесению изменений в проект планировки и межевания территории в границах улиц Родионова, Казанский съезд, Лысогорская, включая полуостров Печерские пески в Нижегородском районе города Нижнего Новгорода, утвержденной постановлением администрации города Нижнего Новгорода от 05.04.2017 №1335
-  - обозначение характерных точек границы образуемого земельного участка

ППМТ- 2017 -60					
Документация по планировке территории под строительство подъездной дороги к причалу, расположенной в районе д.3А по улице Георгиевский съезд, Набережной Гребного канала в Нижегородском районе города Нижнего Новгорода					
Изм.	Кол.уч.	Лист	№ док.	Подп.	Дата
Директор		Мазышев Д.В.			
Гл. инженер		Бархатов М.А.			
Исполнитель		Зубаева К.Г.			
Чертеж межевания территории на период эксплуатации линейного объекта (утверждаемая часть)			Стадия	Лист	Листов
			ППМТ	3	3
М 1:500			ООО "Сфера"		