Графическая часть

ЛОТ № 1

Щит 6х3

Надежды Сусловой ул., д. 30

Ситуационный план - схема размещения рекламной конструкции

Копия с топографического плана города в М 1:500 с указанием места установки рекламной конструкции:
Надежды Сусловой ул., д. 30

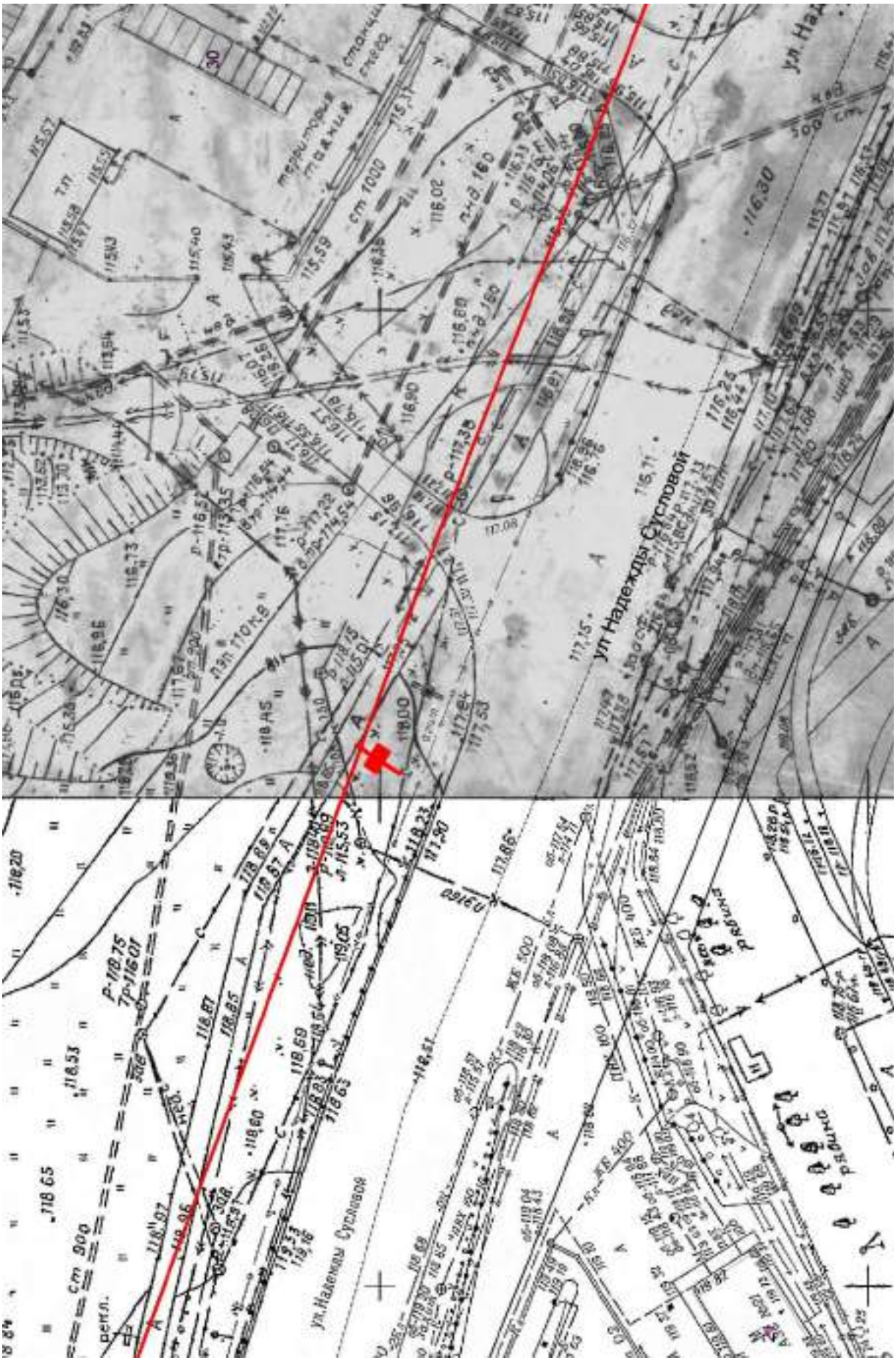

ЛОТ № 2

Щит 6х3

1-я Линия, пос. Дубравный, выезд на Балахну

Ситуационный план - схема размещения рекламной конструкции

Копия с топографического плана города в М 1:500 с указанием места установки рекламной конструкции:

1-я Линия, пос. Дубравный, выезд на Балахну

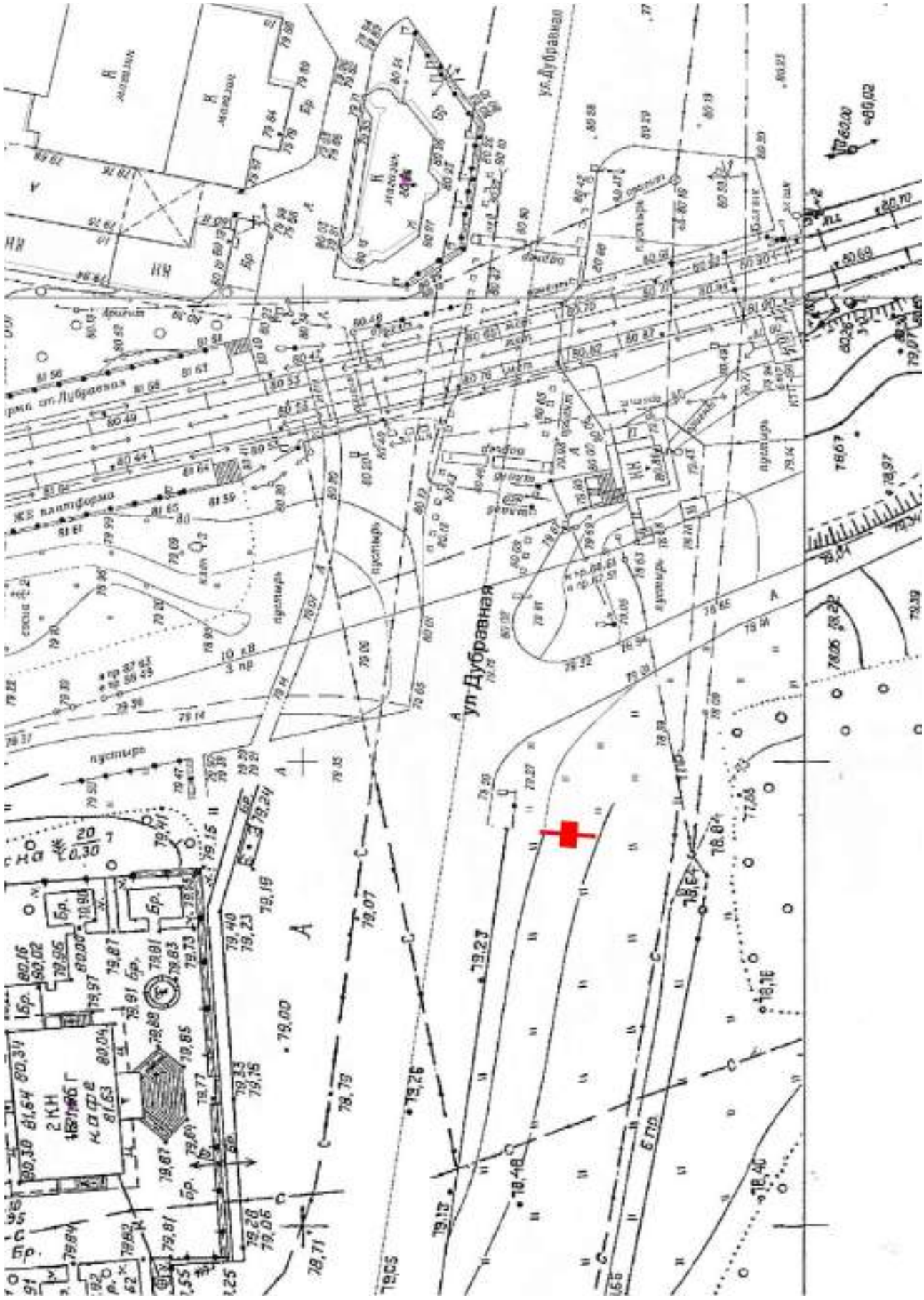

ЛОТ № 3

Щит 6х3

Березовская ул., д. 85

Ситуационный план - схема размещения рекламной конструкции

Копия с топографического плана города в М 1:500 с указанием места установки рекламной конструкции:

Березовская ул., д. 85

ЛОТ № 4

Щит 6х3

Бетанкура ул., перед пешеходным виадуком, движение в сторону Мурашкинской ул.

Ситуационный план - схема размещения рекламной конструкции

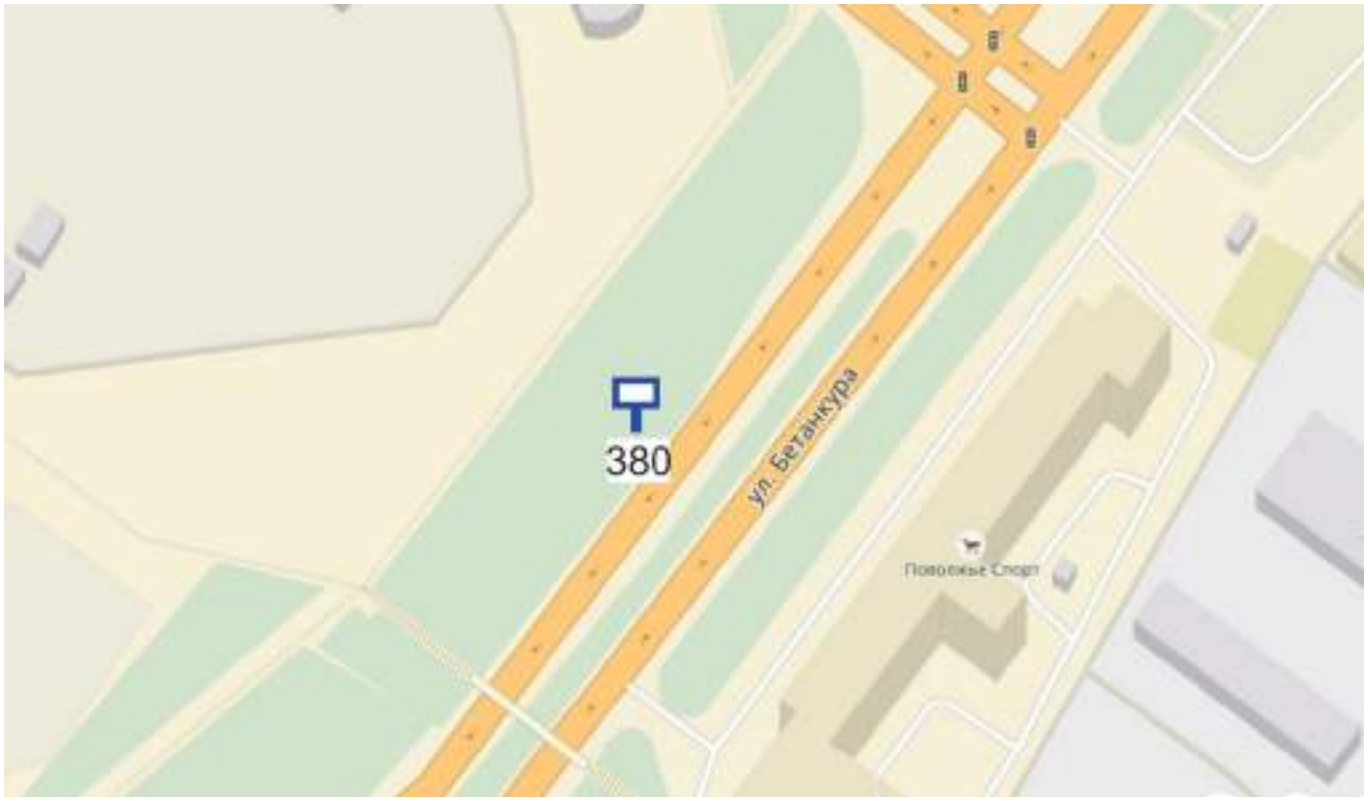

Копия с топографического плана города в М 1:500 с указанием места установки рекламной конструкции:

Бетанкура ул., перед пешеходным виадуком, движение в сторону Мурашкинской ул.

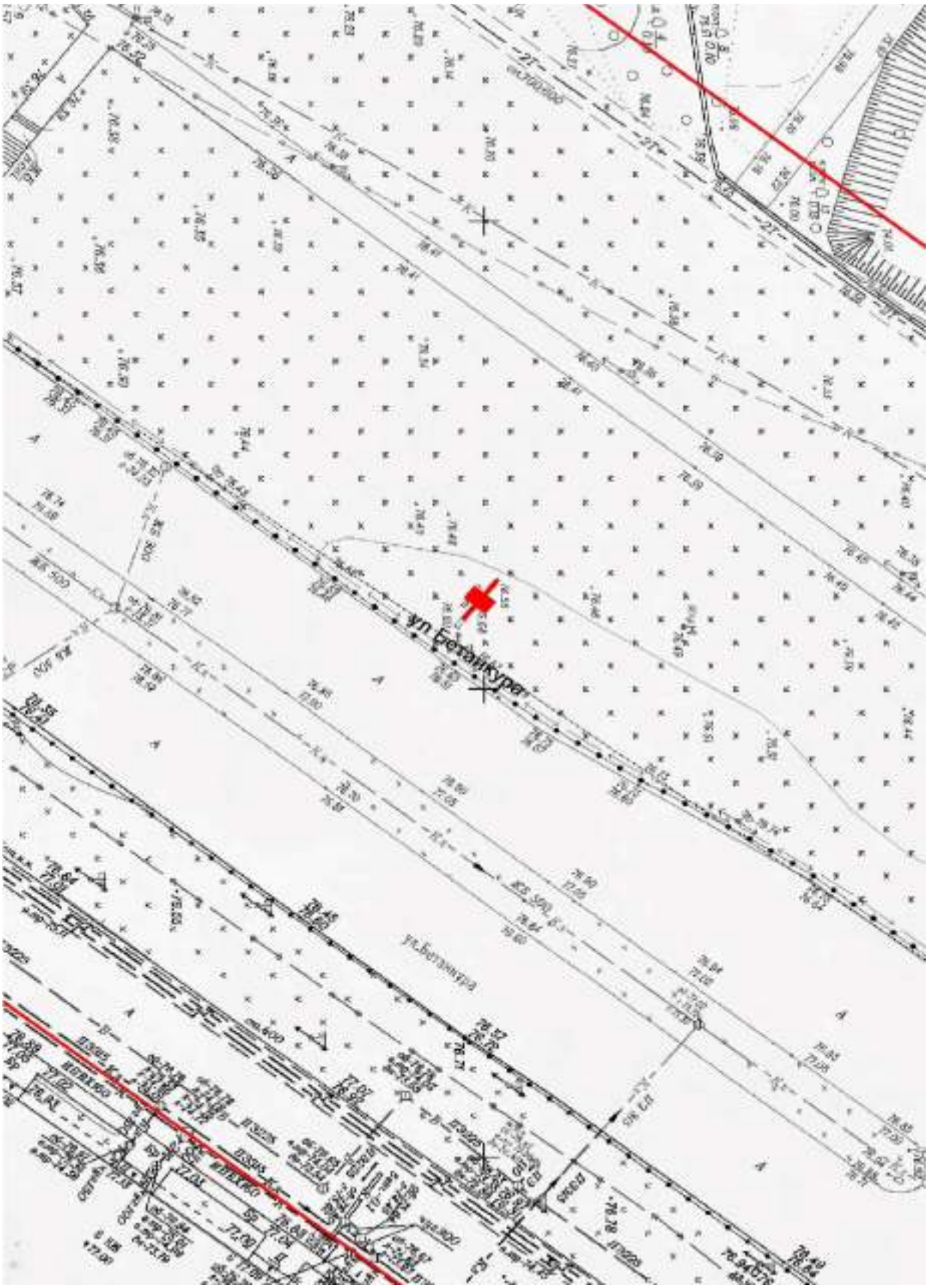

ЛОТ № 5

Щит 6х3

Богдановича ул., напротив д. 2 к.27

Ситуационный план - схема размещения рекламной конструкции

Копия с топографического плана города в М 1:500 с указанием места установки рекламной конструкции:

Богдановича ул., напротив д. 2 к.27

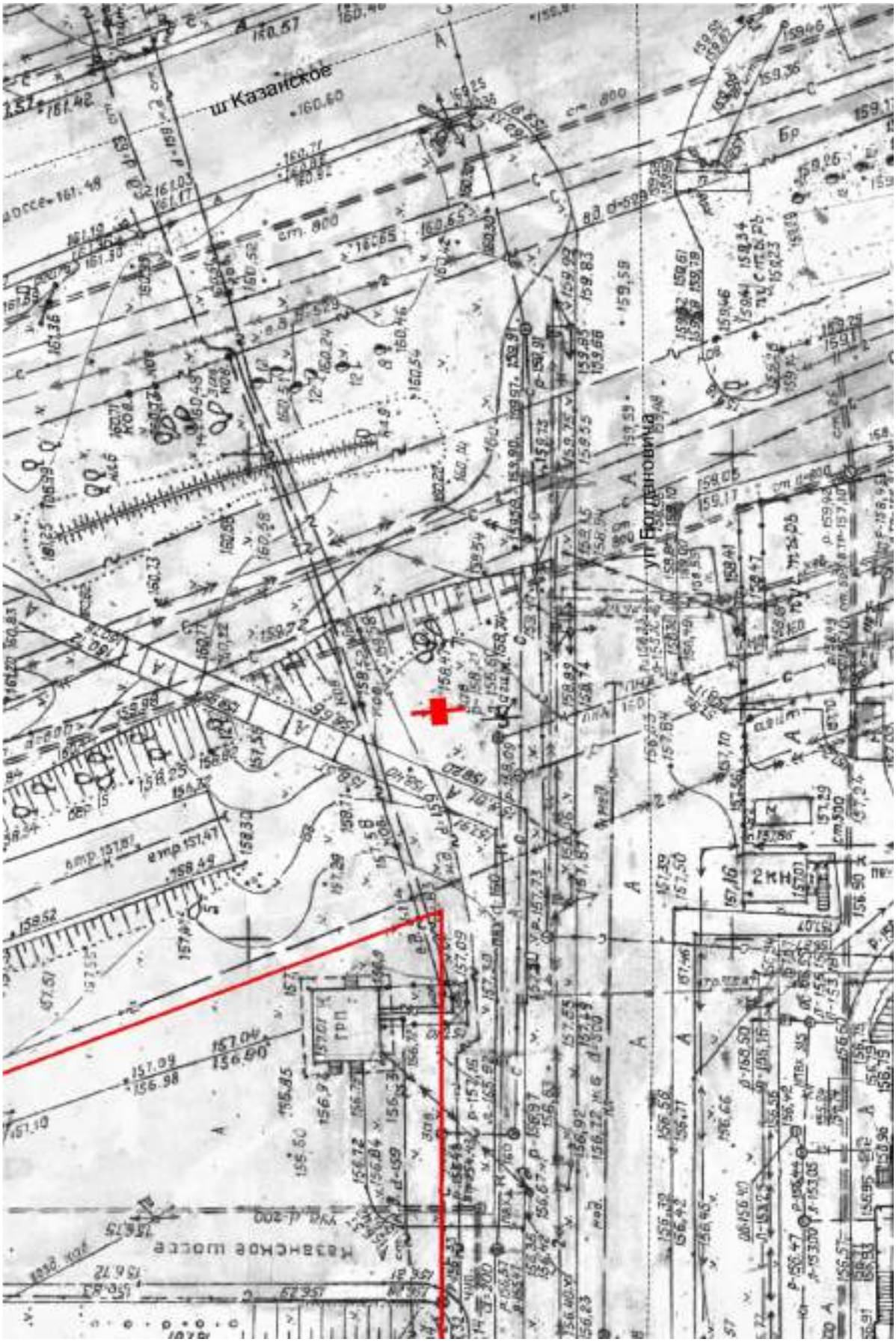

ЛОТ № 6

Щит 6х3

Ванеева ул., объездная дорога на пр. Гагарина, позиция № 1

Ситуационный план - схема размещения рекламной конструкции

Копия с топографического плана города в М 1:500 с указанием места установки рекламной конструкции:

Ванеева ул., объездная дорога на пр. Гагарина, позиция № 1

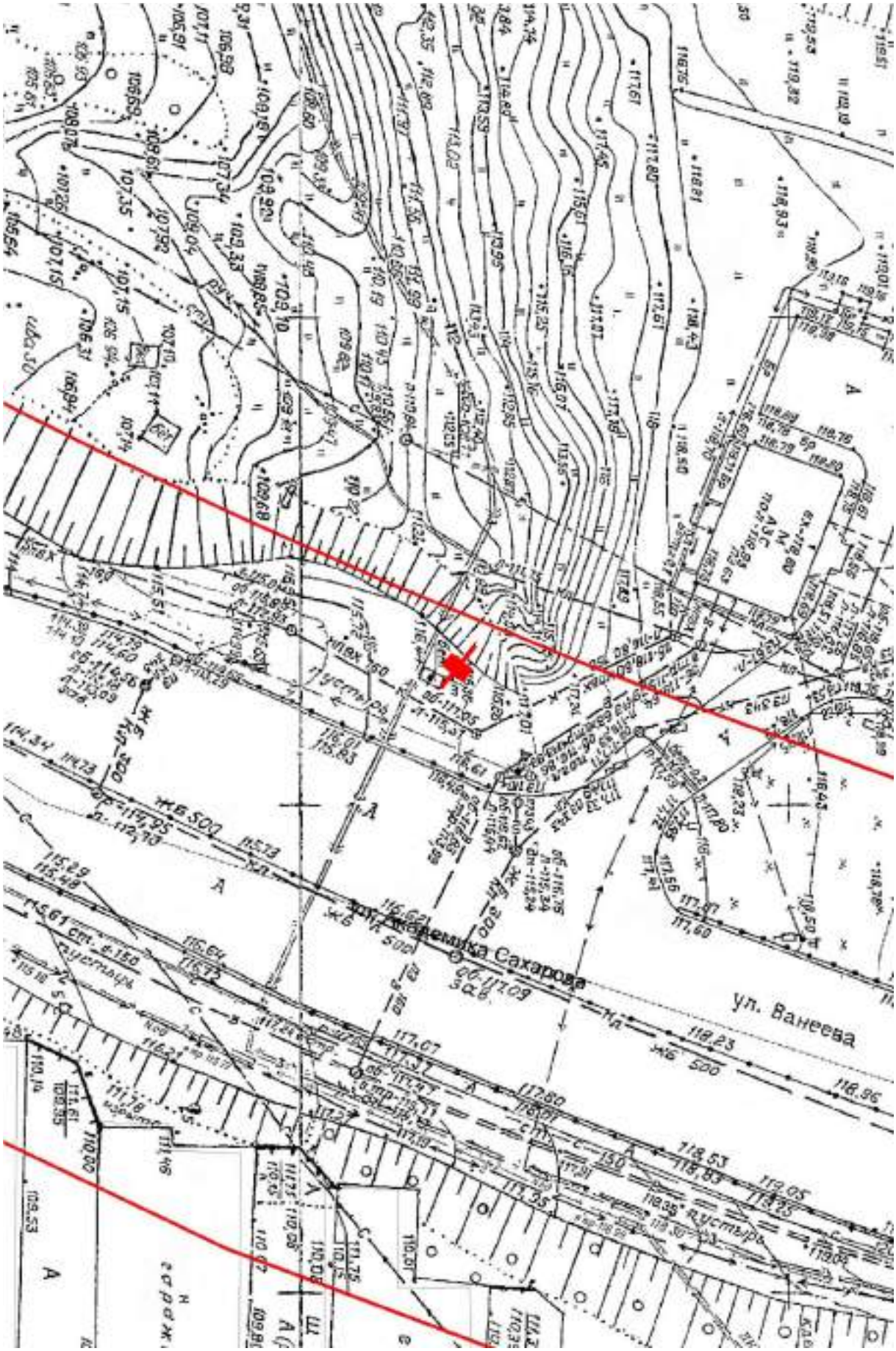

ЛОТ № 7

Щит 6х3

Ванеева ул., объездная дорога на пр. Гагарина, позиция № 12

Ситуационный план - схема размещения рекламной конструкции

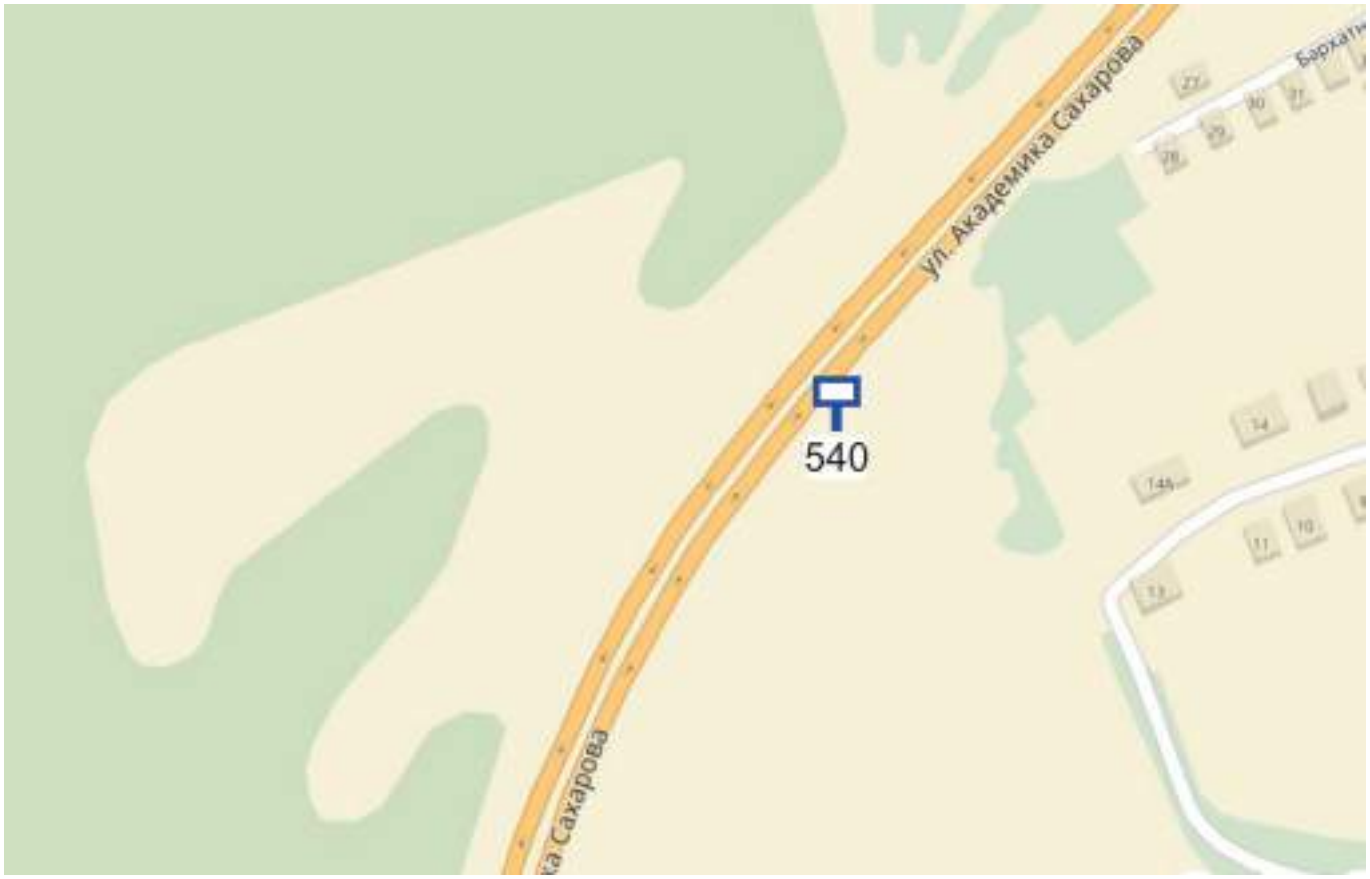

Копия с топографического плана города в М 1:500 с указанием места установки рекламной конструкции:

Ванеева ул., объездная дорога на пр. Гагарина, позиция № 12

ЛОТ № 8

Щит 6х3

Ванеева ул., объездная дорога на пр. Гагарина, позиция № 18

Ситуационный план - схема размещения рекламной конструкции

Копия с топографического плана города в М 1:500 с указанием места установки рекламной конструкции:

Ванеева ул., объездная дорога на пр. Гагарина, позиция № 18

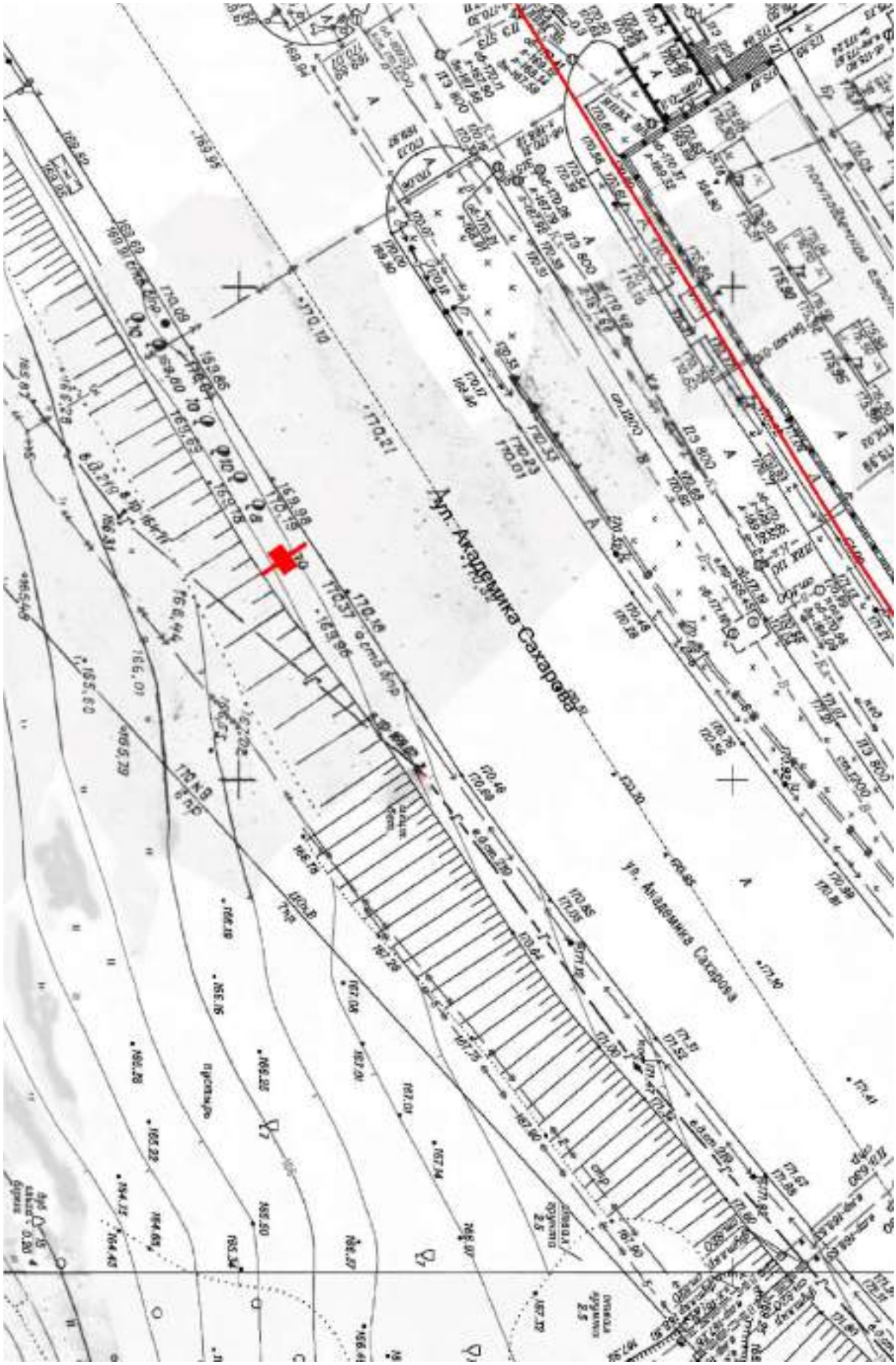

ЛОТ № 9

Щит 6х3

Гагарина пр-т, д. 91/3, перед светофором, перед остановкой "пл. Жукова"

Ситуационный план - схема размещения рекламной конструкции

Копия с топографического плана города в М 1:500 с указанием места установки рекламной конструкции:

Гагарина пр-т , д. 91/3, перед светофором, перед остановкой "пл.Жукова"

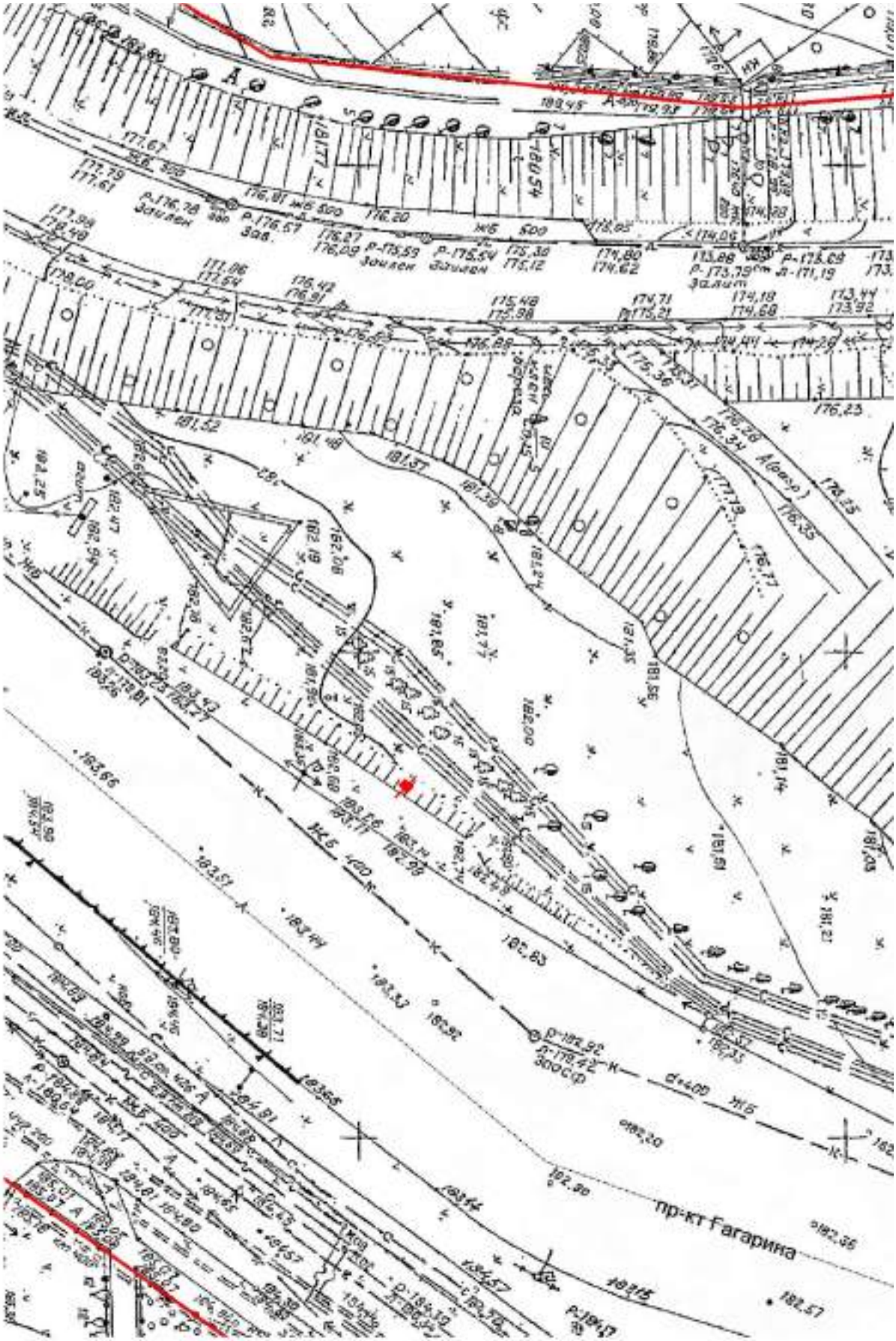

ЛОТ № 10

Щит 6х3

Гагарина пр-т / д. Ольгино д. 19

Ситуационный план - схема размещения рекламной конструкции

Копия с топографического плана города в М 1:500 с указанием места установки рекламной конструкции:

Гагарина пр-т / д. Ольгино д. 19

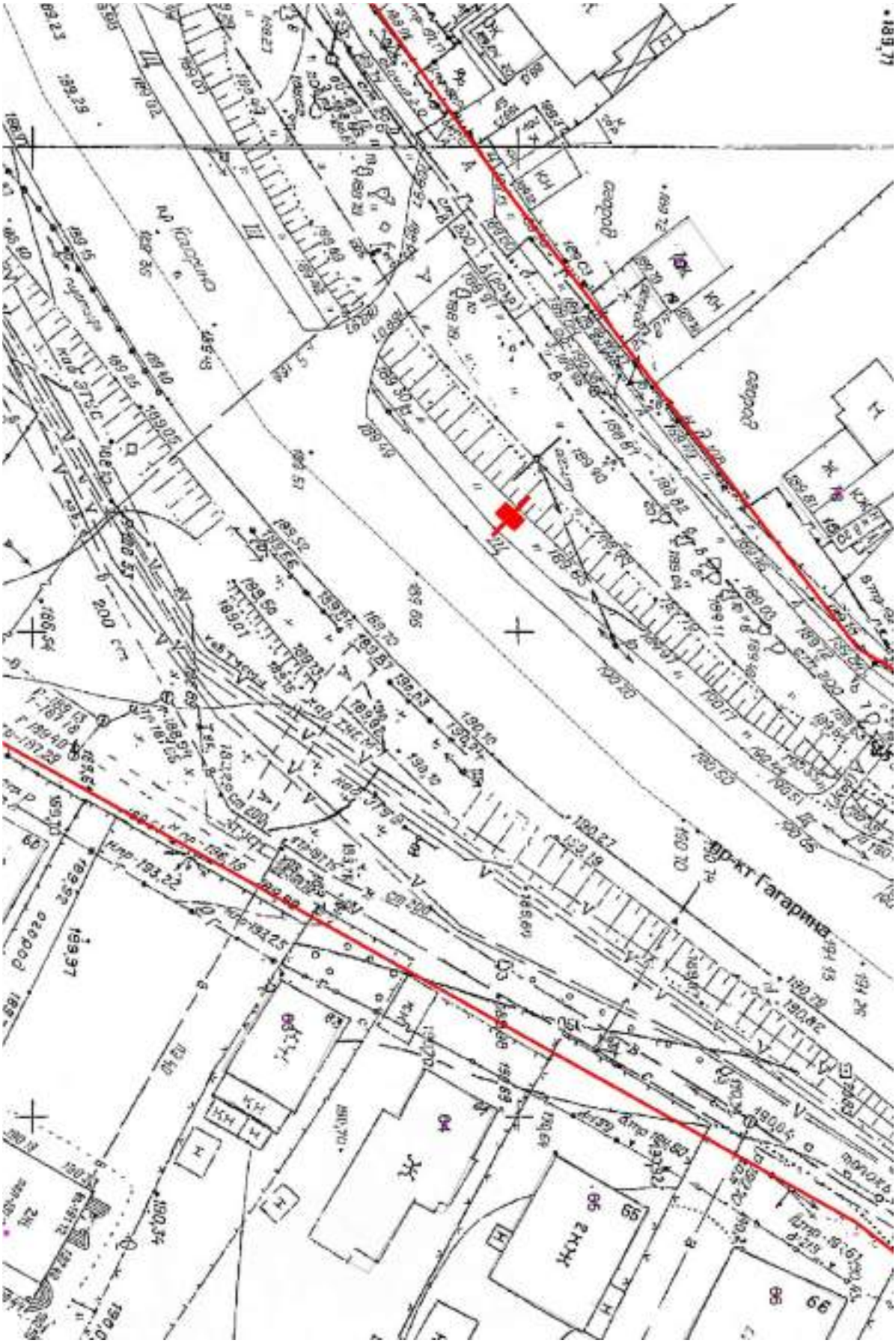

ЛОТ № 11

Щит 6х3

Гагарина пр-т, въезд в город

Ситуационный план - схема размещения рекламной конструкции

Копия с топографического плана города в М 1:500 с указанием места установки рекламной конструкции:

Гагарина пр-т, въезд в город

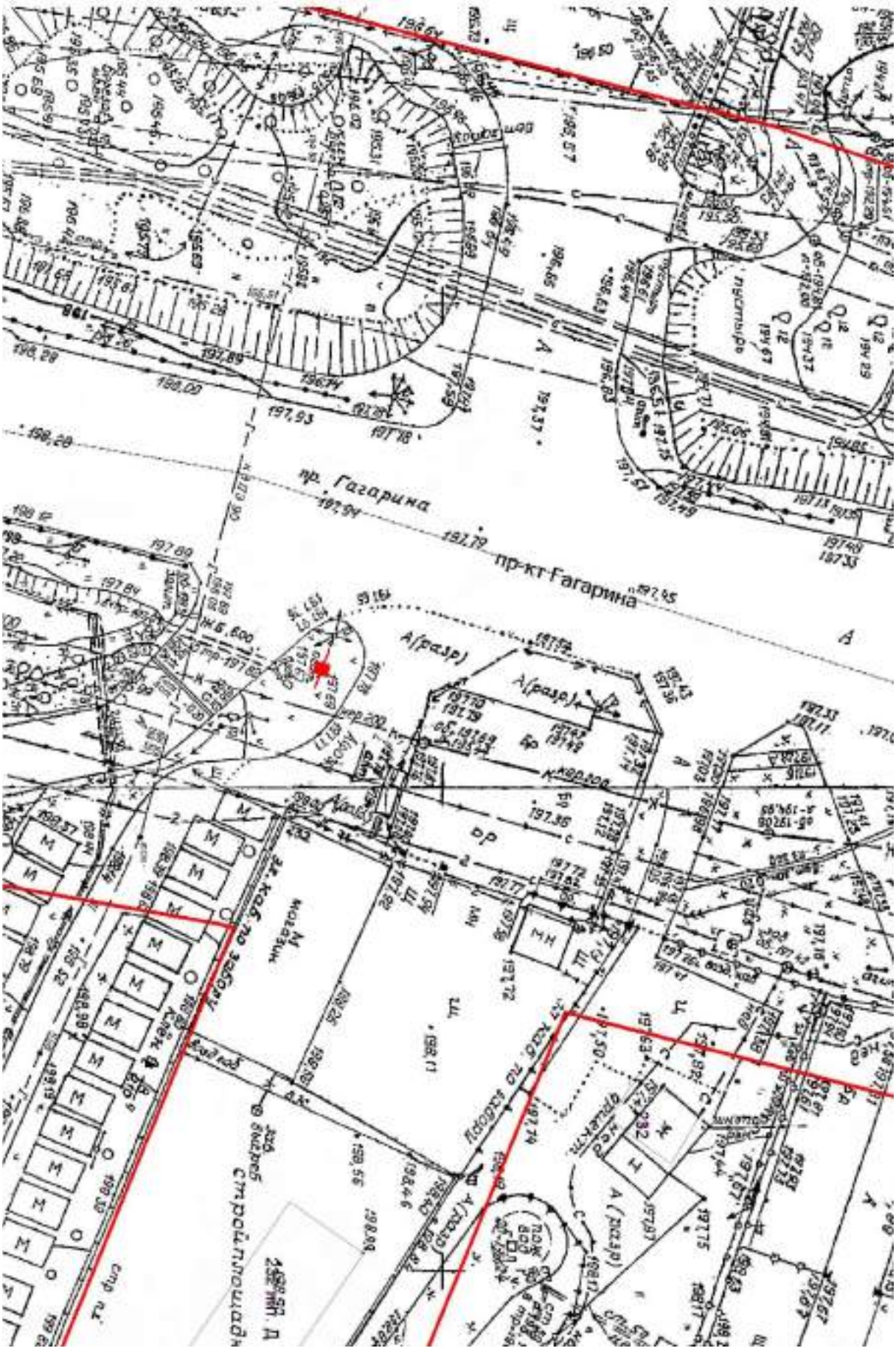

ЛОТ № 12

Щит 6х3

Гагарина пр-т, выезд на Ларина, на зеленом островке

Ситуационный план - схема размещения рекламной конструкции

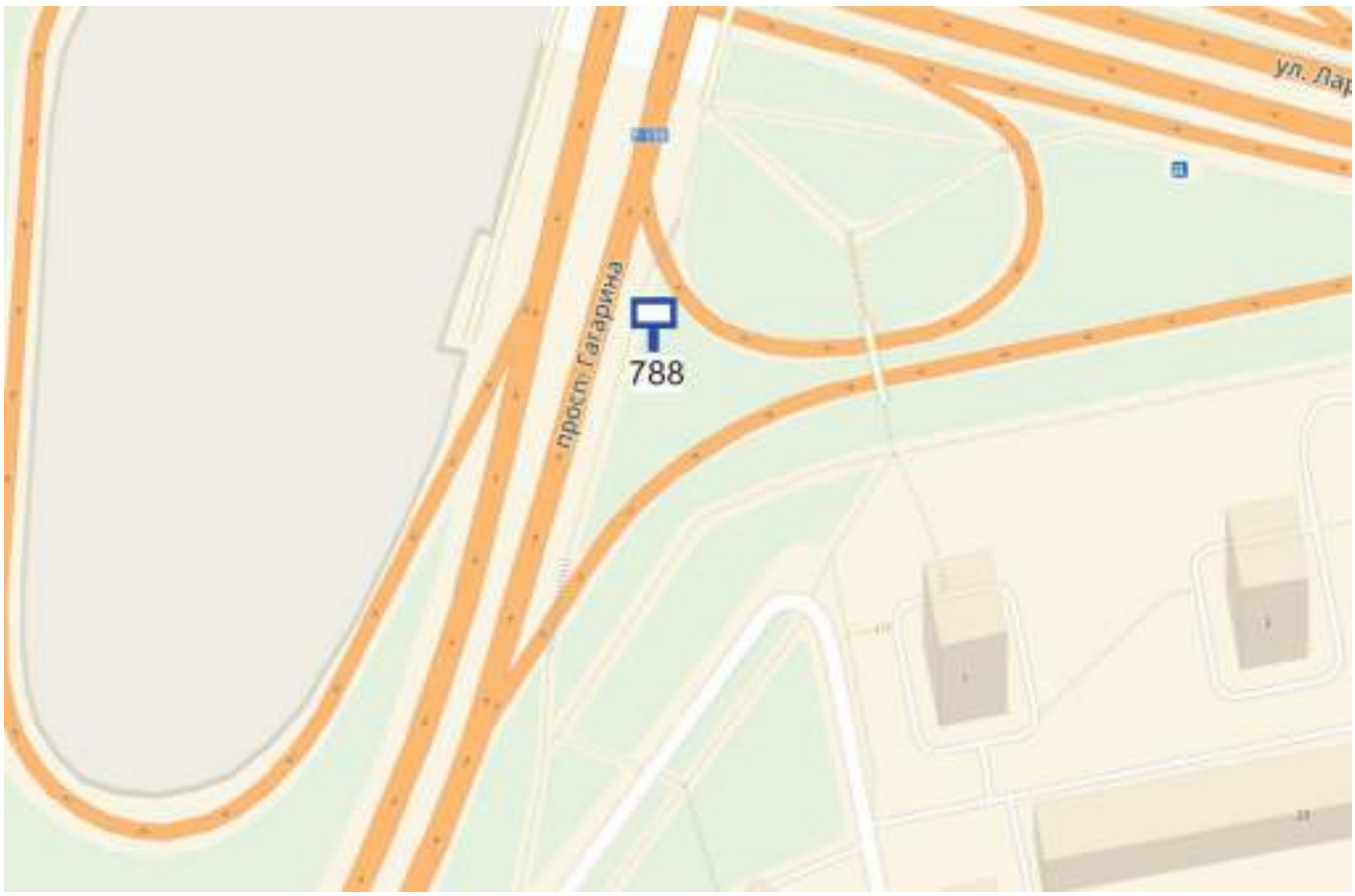

Копия с топографического плана города в М 1:500 с указанием места установки рекламной конструкции:

Гагарина пр-т, выезд на Ларина, на зеленом островке

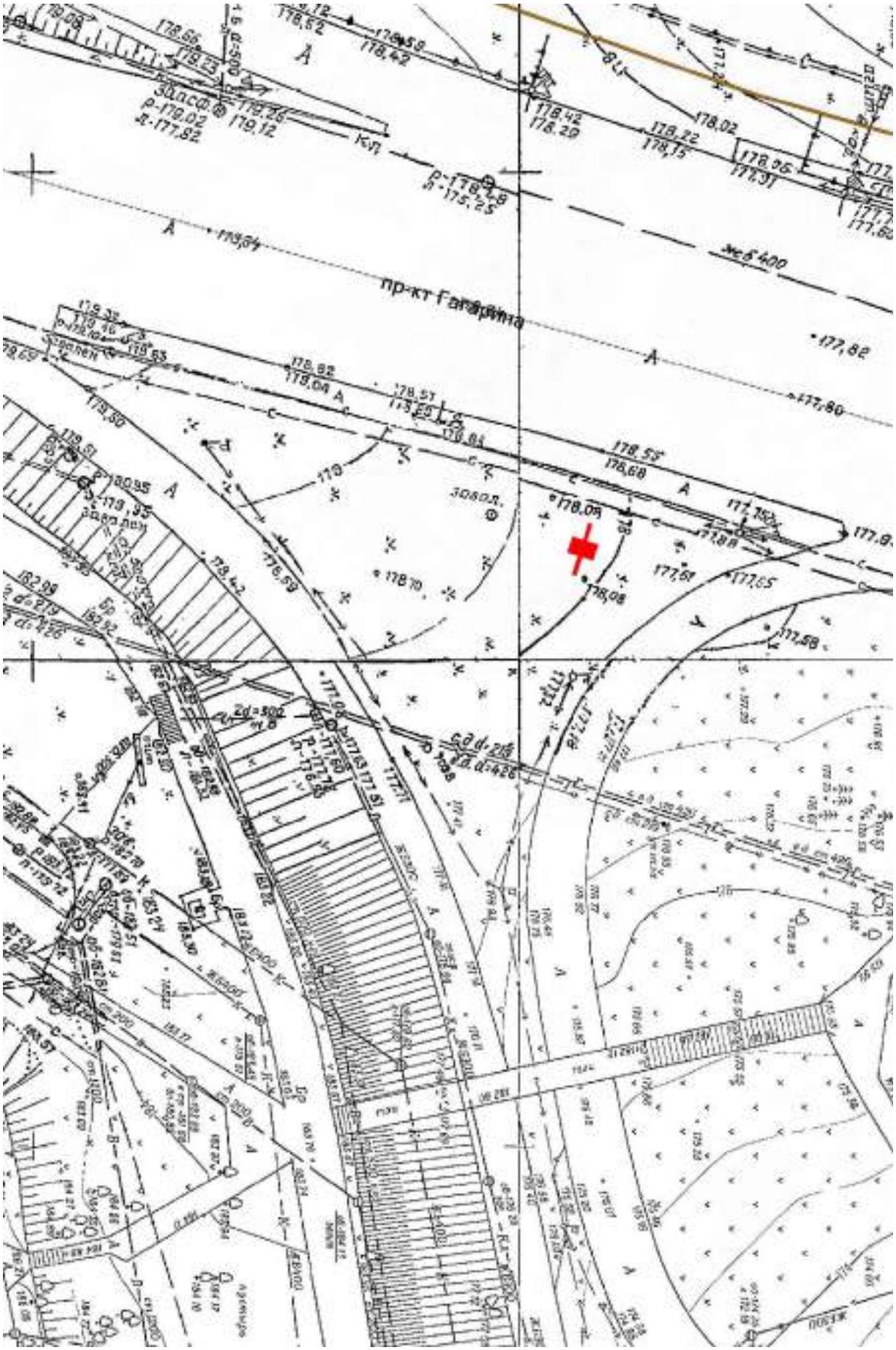

ЛОТ № 13

Щит 6х3

Гагарина пр-т, напротив к\т "Электрон", 60 м от Терешковой ул.

Ситуационный план - схема размещения рекламной конструкции

Копия с топографического плана города в М 1:500 с указанием места установки рекламной конструкции:

Гагарина пр-т, напротив к\т "Электрон", 60 м от Терешковой ул.

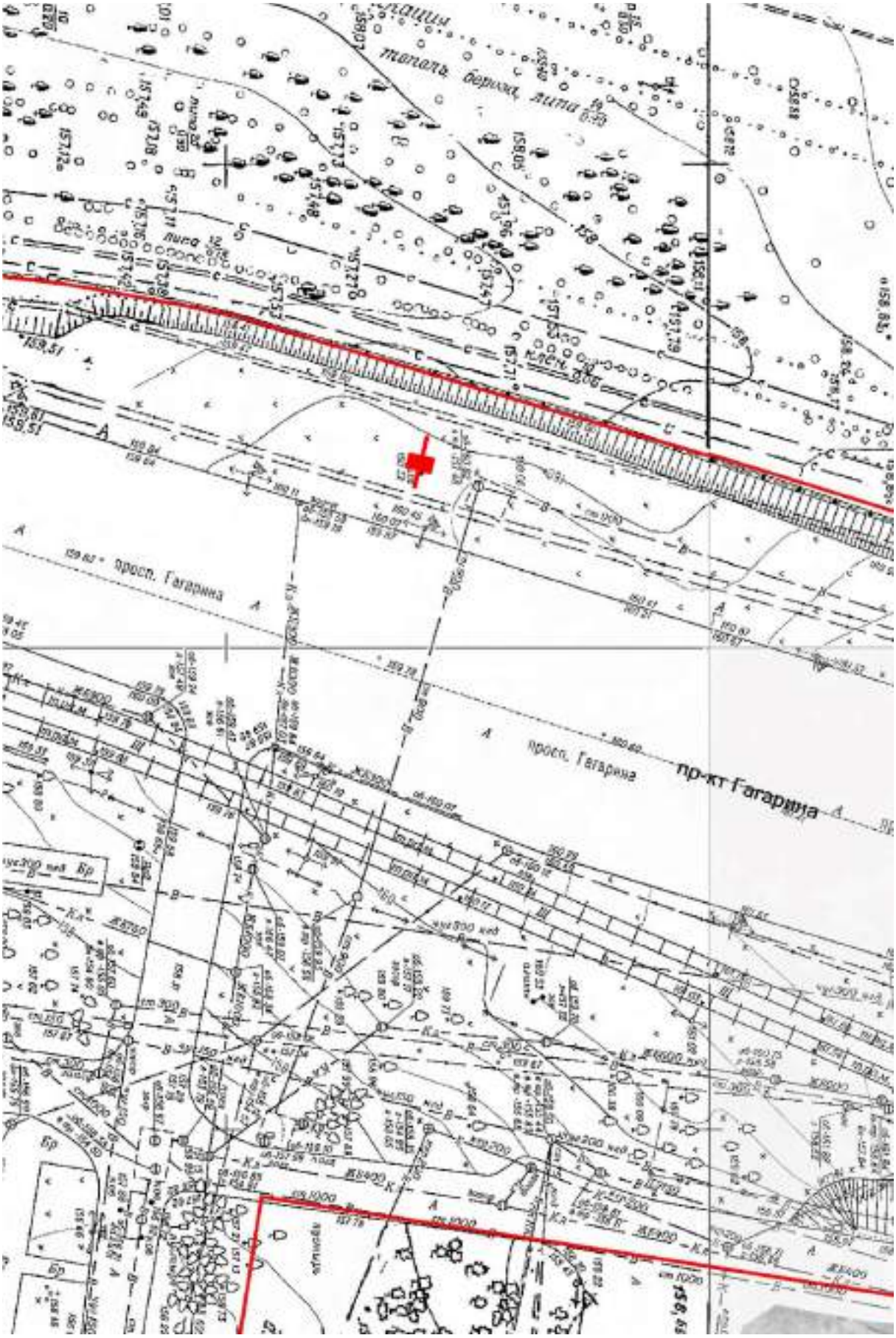

ЛОТ № 14

Щит 6х3

Гагарина пр-т, выезд из города за конечной остановкой

Ситуационный план - схема размещения рекламной конструкции

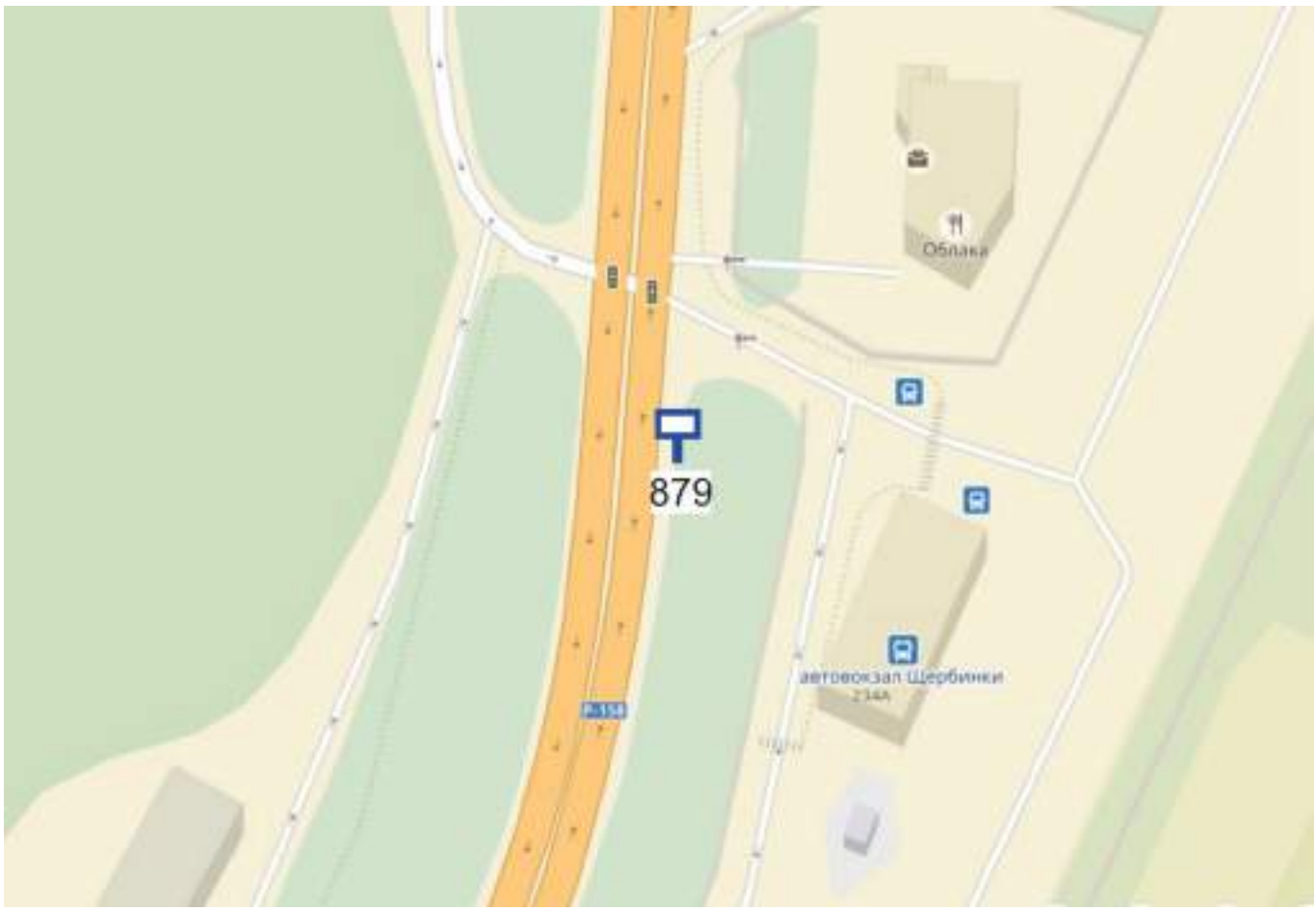

Копия с топографического плана города в М 1:500 с указанием места установки рекламной конструкции:

Гагарина пр-т, выезд из города за конечной остановкой

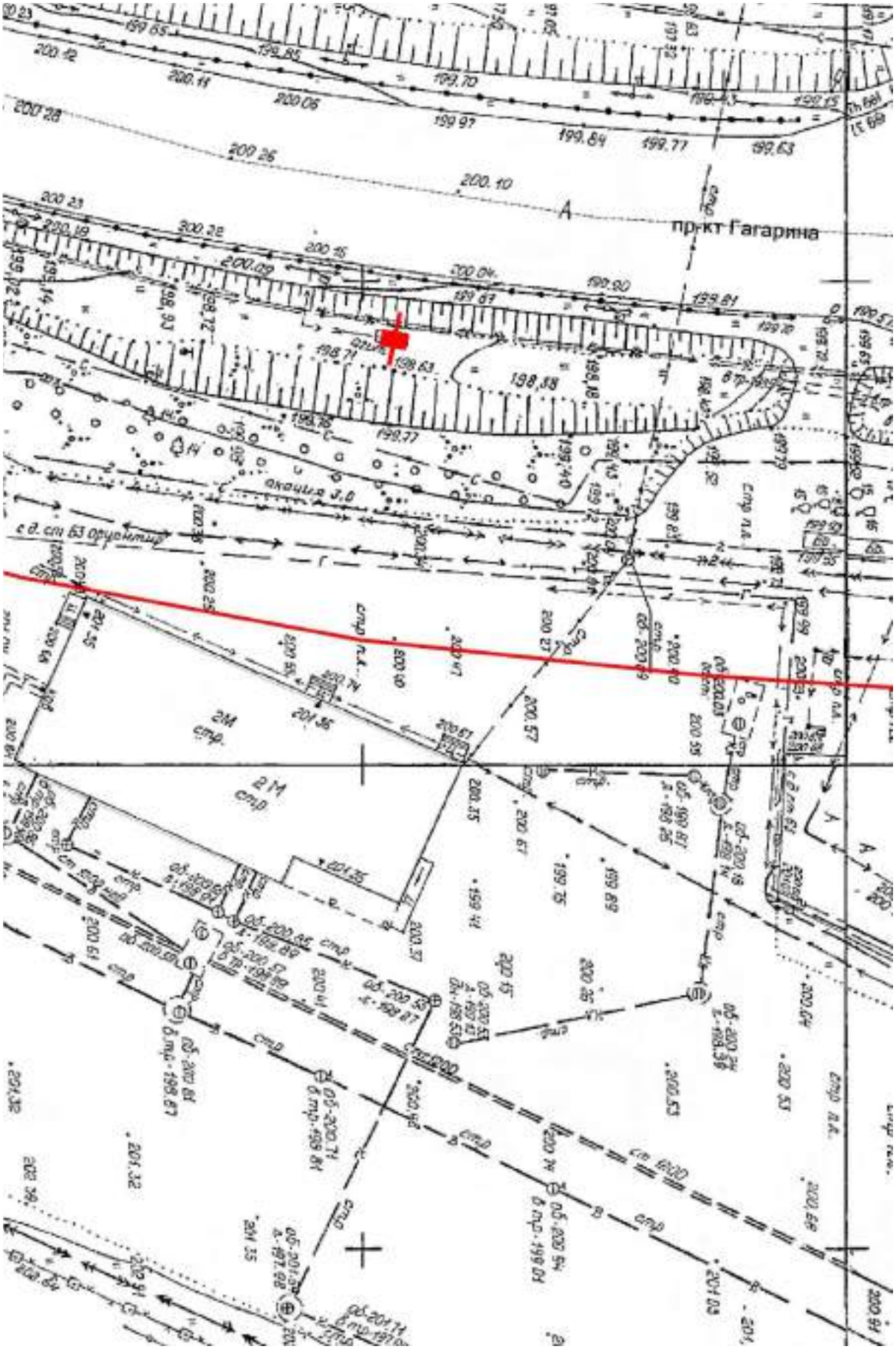

ЛОТ № 15

Щит 6х3

Гагарина пр-т, напротив ипподрома, после выезда с АЗС, позиция № 2

Ситуационный план - схема размещения рекламной конструкции

Копия с топографического плана города в М 1:500 с указанием места установки рекламной конструкции:

Гагарина пр-т, напротив ипподрома, после выезда с АЗС, позиция № 2

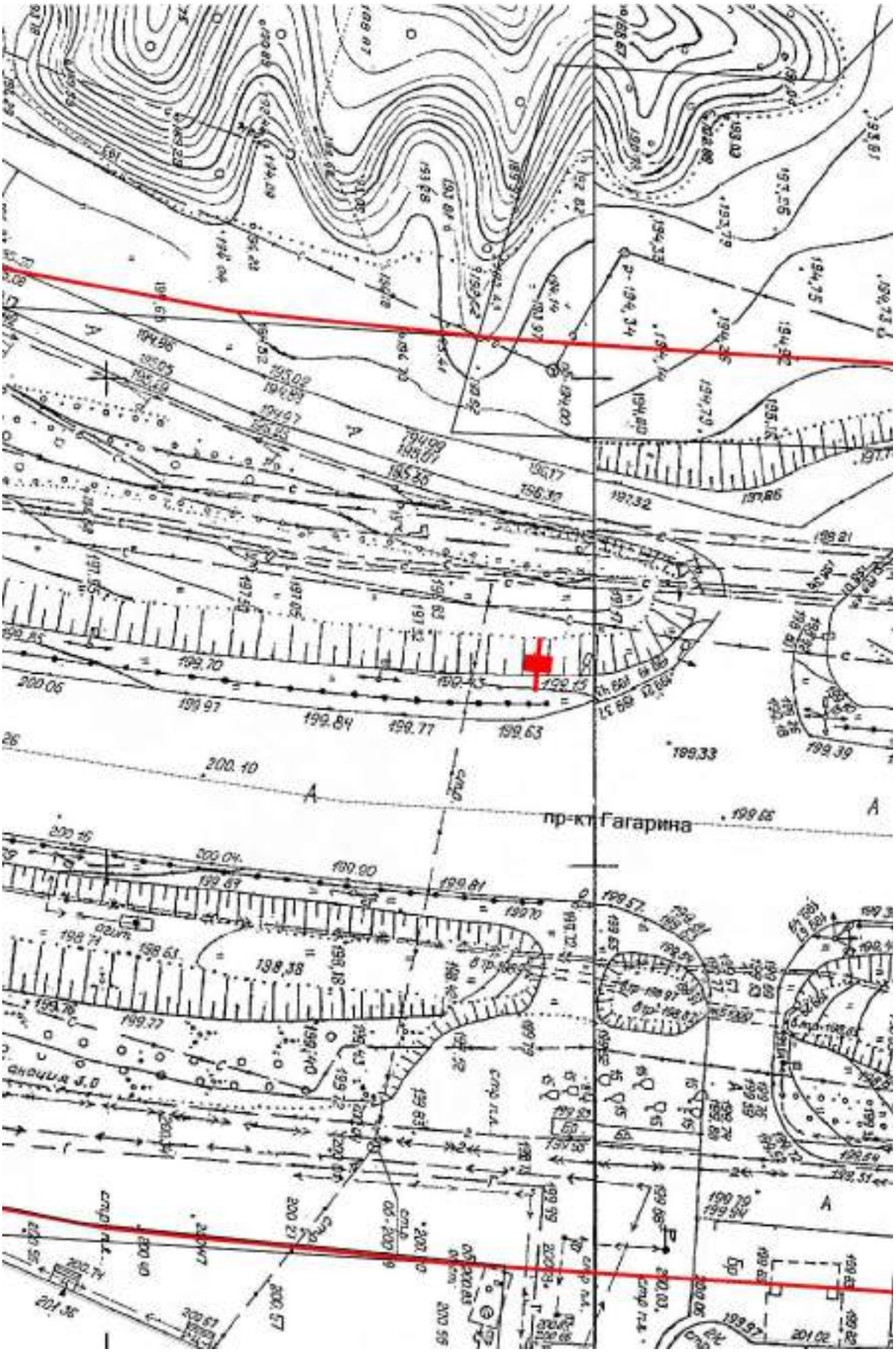

ЛОТ № 16
Щит 6х3
Гагарина пр-т, д. 123

Ситуационный план - схема размещения рекламной конструкции

Копия с топографического плана города в М 1:500 с указанием места установки рекламной конструкции:

Гагарина пр-т, д. 123

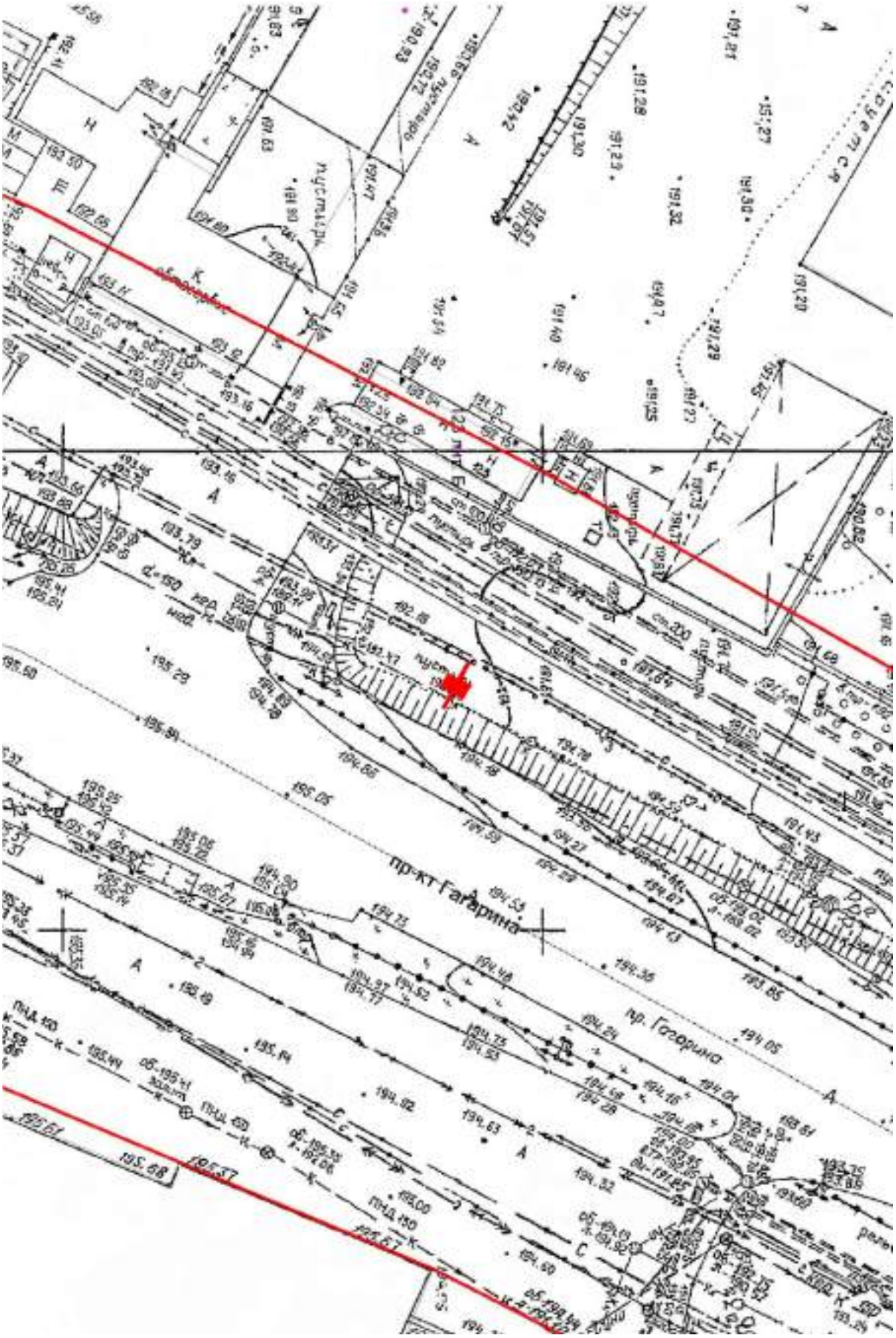

ЛОТ № 17

Щит 6х3

Гагарина пр-т, напротив поселок Ольгино д.1в, кафе Березовая Роща, позиция № 2

Ситуационный план - схема размещения рекламной конструкции

Копия с топографического плана города в М 1:500 с указанием места установки рекламной конструкции:
Гагарина пр-т, напротив поселок Ольгино д.1в, кафе Березовая Роща, позиция № 2

ЛОТ № 18

Щит 6х3

Гайдара ул. / Новостройки ул.

Ситуационный план - схема размещения рекламной конструкции

Копия с топографического плана города в М 1:500 с указанием места установки рекламной конструкции:

Гайдара ул. / Новостройки ул.

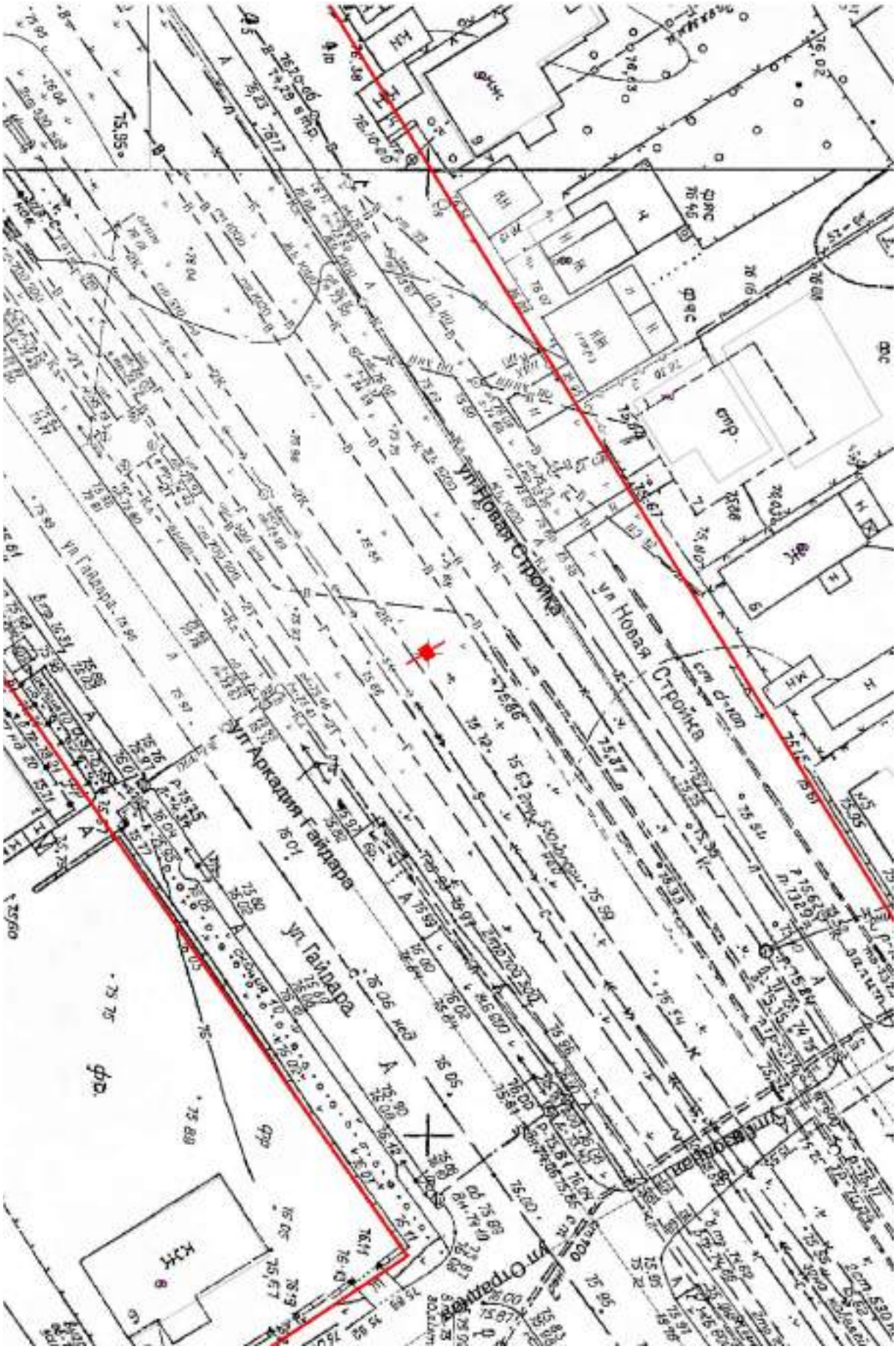

ЛОТ № 19

Щит 6х3

Казанское ш., въезд в город, между знаком города и остановкой

Ситуационный план - схема размещения рекламной конструкции

Копия с топографического плана города в М 1:500 с указанием места установки рекламной конструкции:

Казанское ш., въезд в город, между знаком города и остановкой

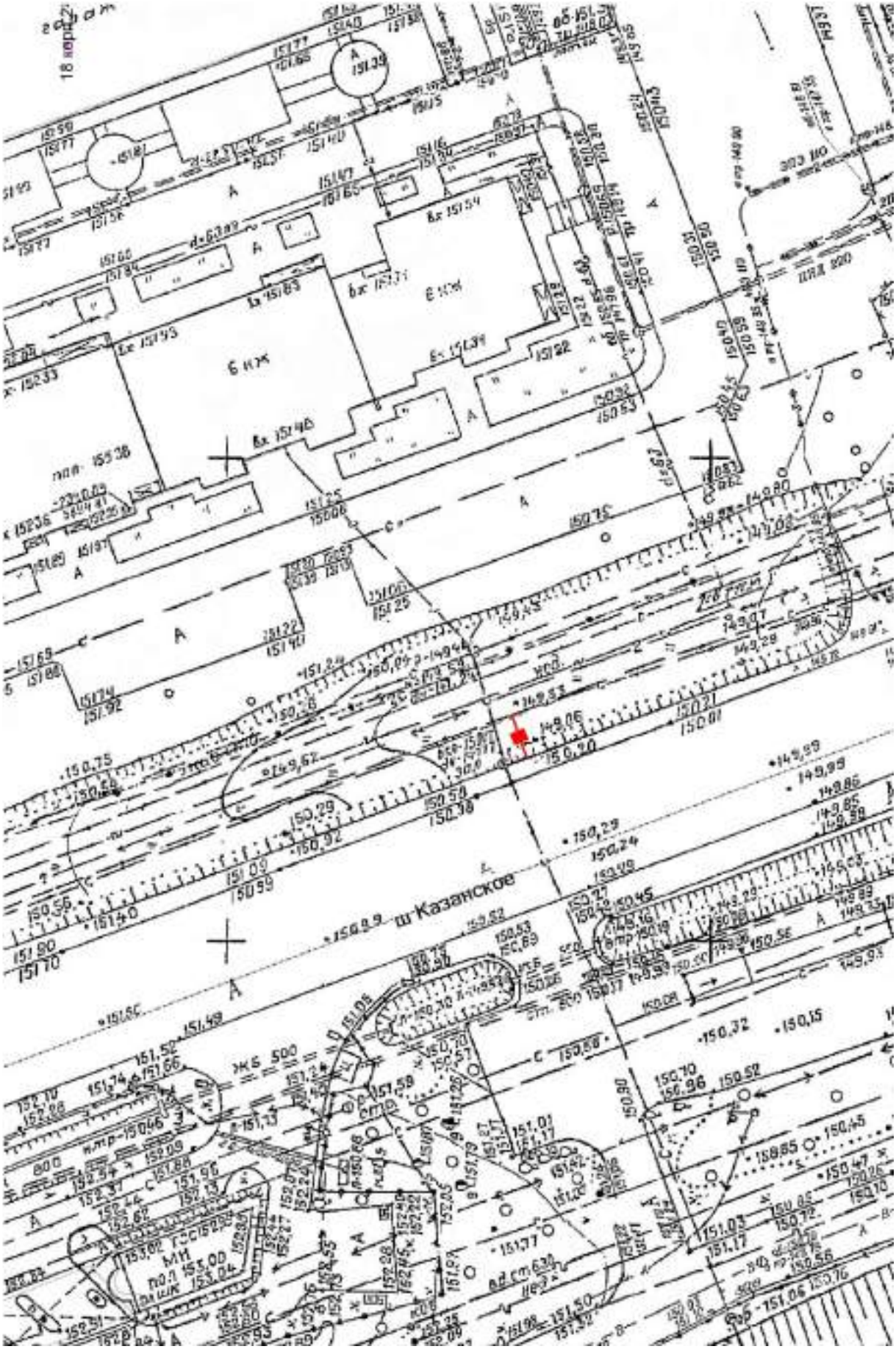

ЛОТ № 20

Щит 6х3

Казанское ш., напротив в/ч

Ситуационный план - схема размещения рекламной конструкции

Копия с топографического плана города в М 1:500 с указанием места установки рекламной конструкции:

Казанское ш., напротив в/ч

ЛОТ № 21

Щит 6х3

Комсомольское ш., в развязке

Ситуационный план - схема размещения рекламной конструкции

Копия с топографического плана города в М 1:500 с указанием места установки рекламной конструкции:

Комсомольское ш., в развязке

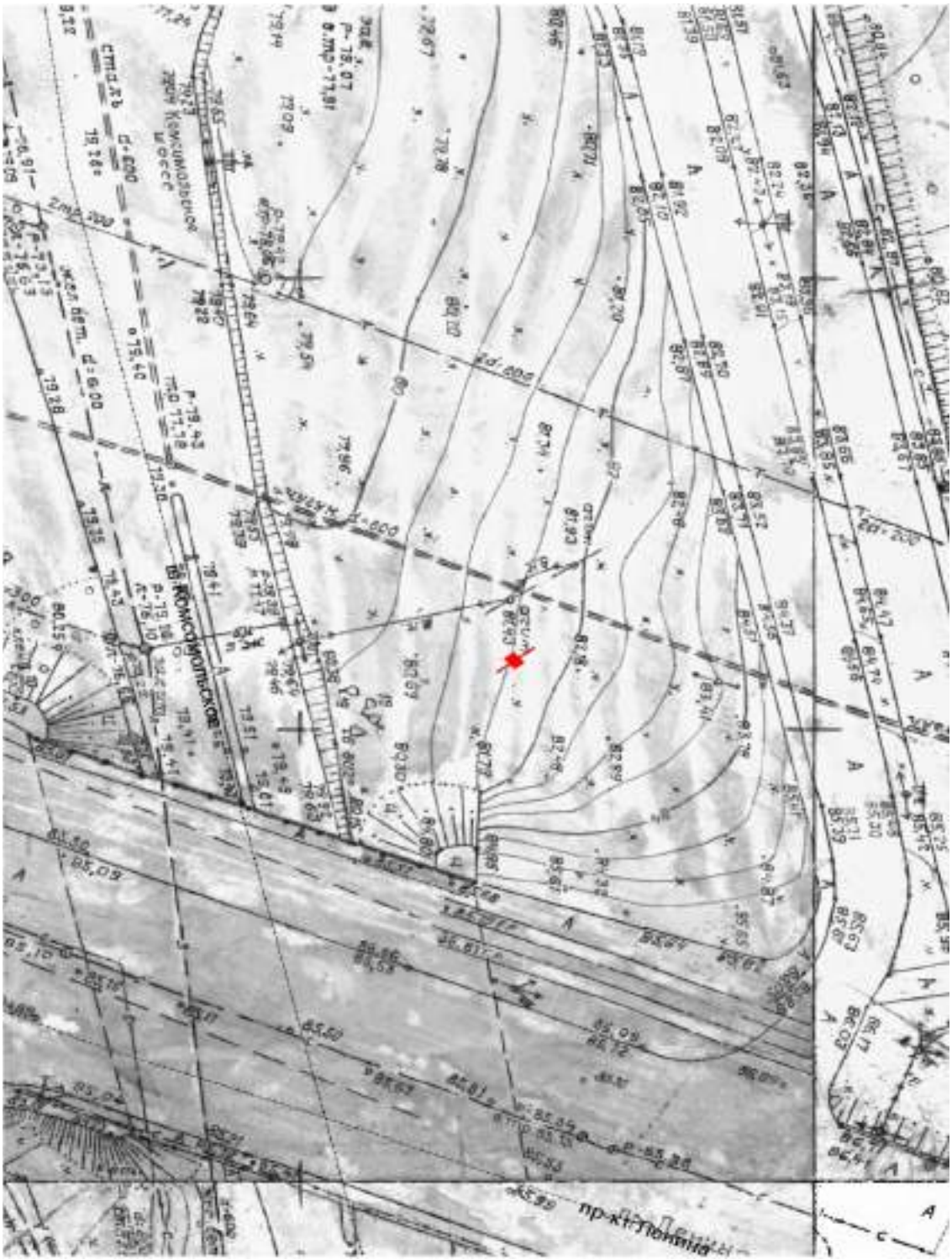

ЛОТ № 22

Щит 6х3

Комсомольское ш., около ж/д ветки

Ситуационный план - схема размещения рекламной конструкции

Копия с топографического плана города в М 1:500 с указанием места установки рекламной конструкции:

Комсомольское ш., около ж/д ветки

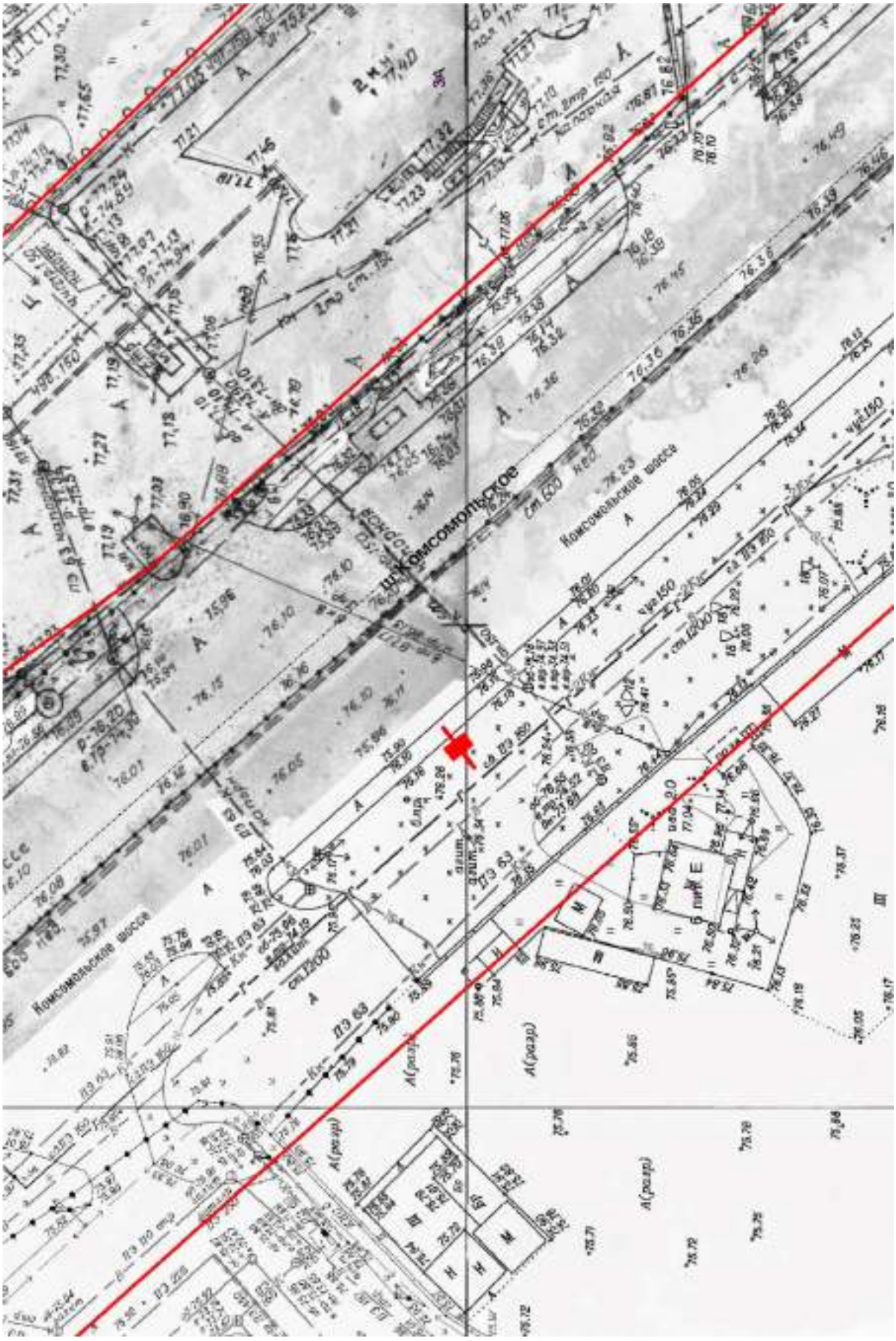

ЛОТ № 23

Щит 6х3

Кузбасская ул., около вентшахты

Ситуационный план - схема размещения рекламной конструкции

Копия с топографического плана города в М 1:500 с указанием места установки рекламной конструкции:

Кузбасская ул., около вентшахты

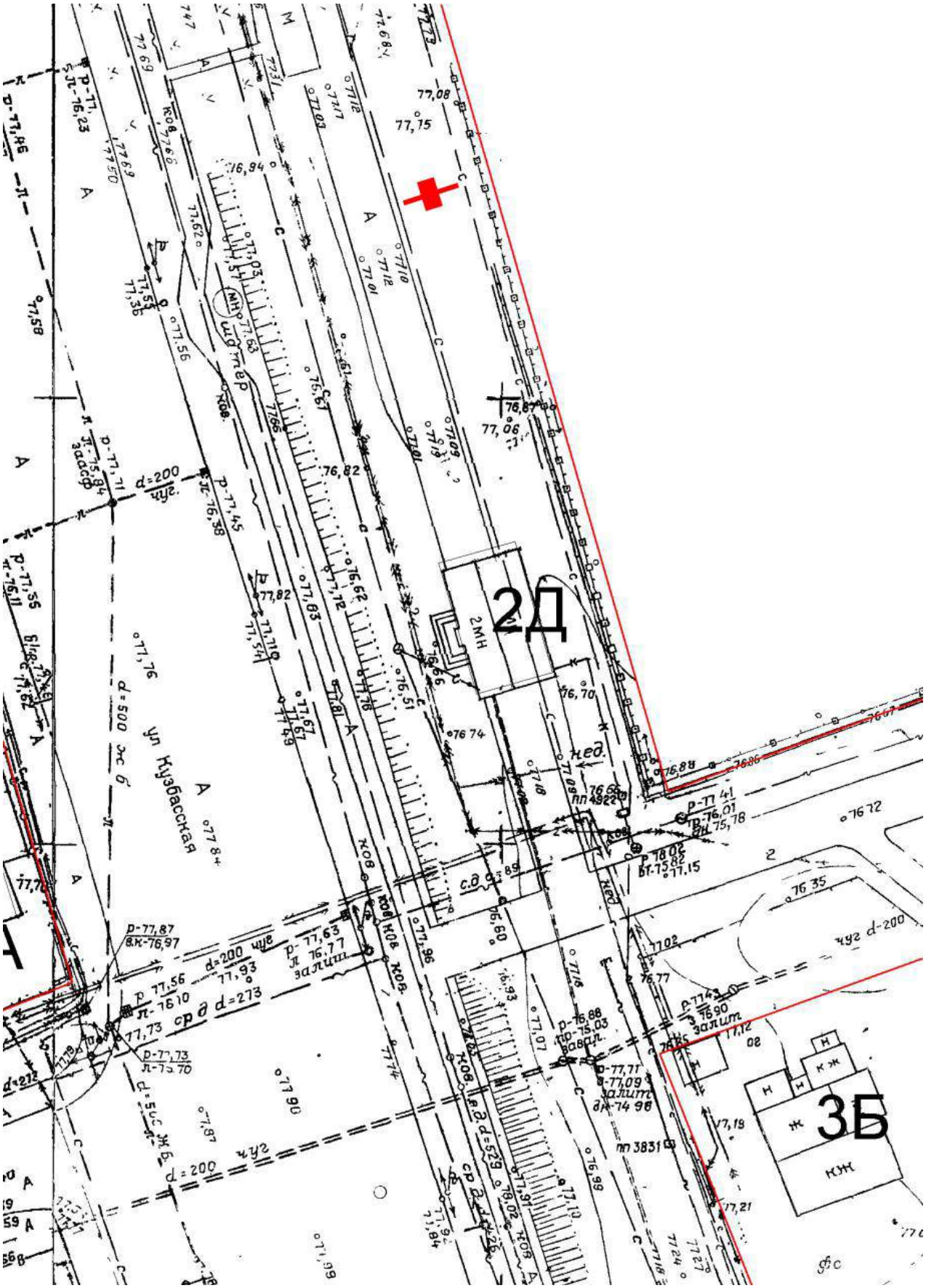

ЛОТ № 24

Щит 6х3

Культуры ул., д. 110б, напротив остановка «Шимборгского ул.»

Ситуационный план - схема размещения рекламной конструкции

Копия с топографического плана города в М 1:500 с указанием места установки рекламной конструкции:

Культуры ул., д. 110б, напротив остановка «Шимборгского ул.»

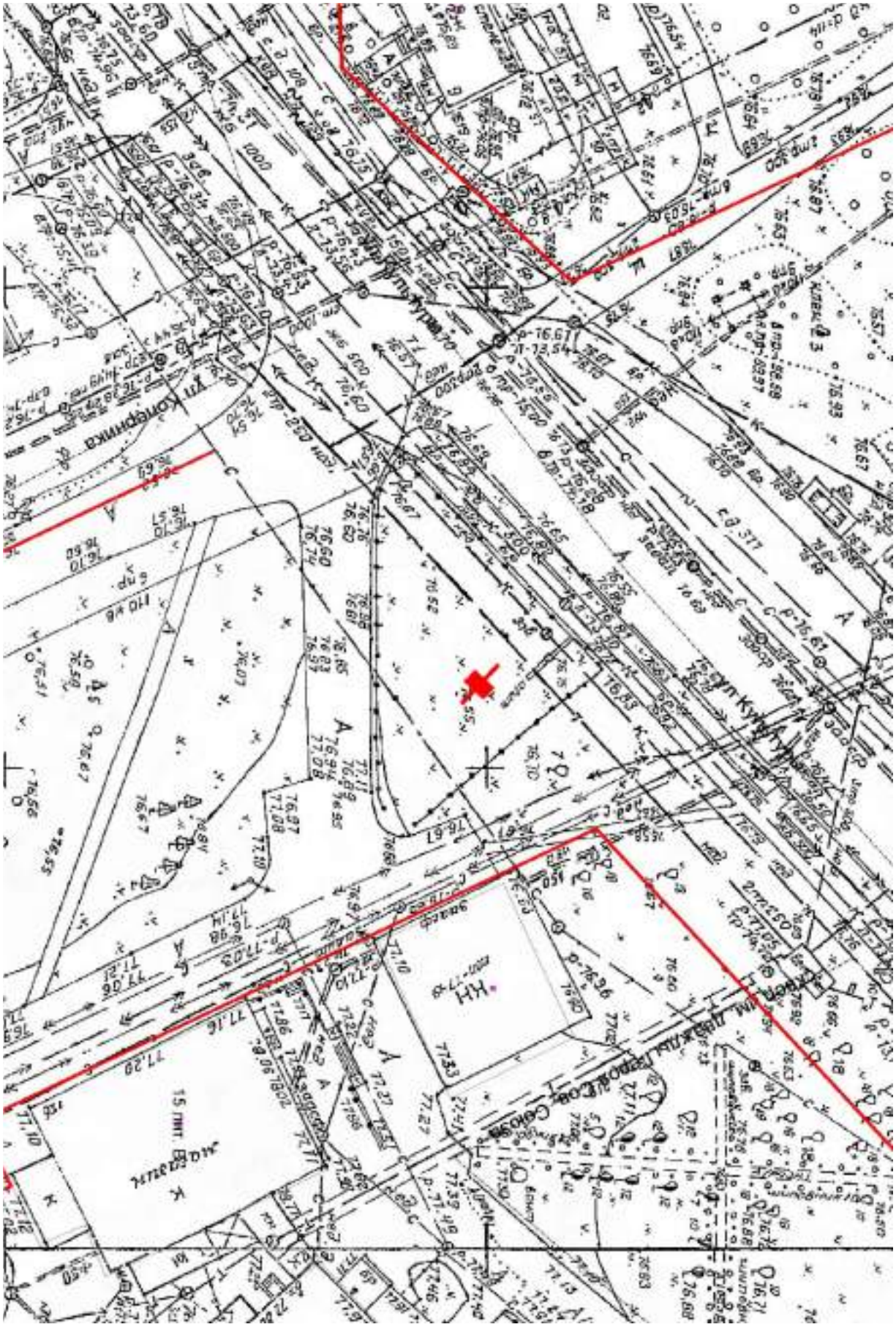

ЛОТ № 25

Щит 6х3

Ларина ул., напротив завода "Труд"

Ситуационный план - схема размещения рекламной конструкции

Копия с топографического плана города в М 1:500 с указанием места установки рекламной конструкции:

Ларина ул., напротив завода "Труд"

ЛОТ № 26

Щит 6х3

Ларина ул., около АЗС

Ситуационный план - схема размещения рекламной конструкции

Копия с топографического плана города в М 1:500 с указанием места установки рекламной конструкции:

Ларина ул., около АЗС

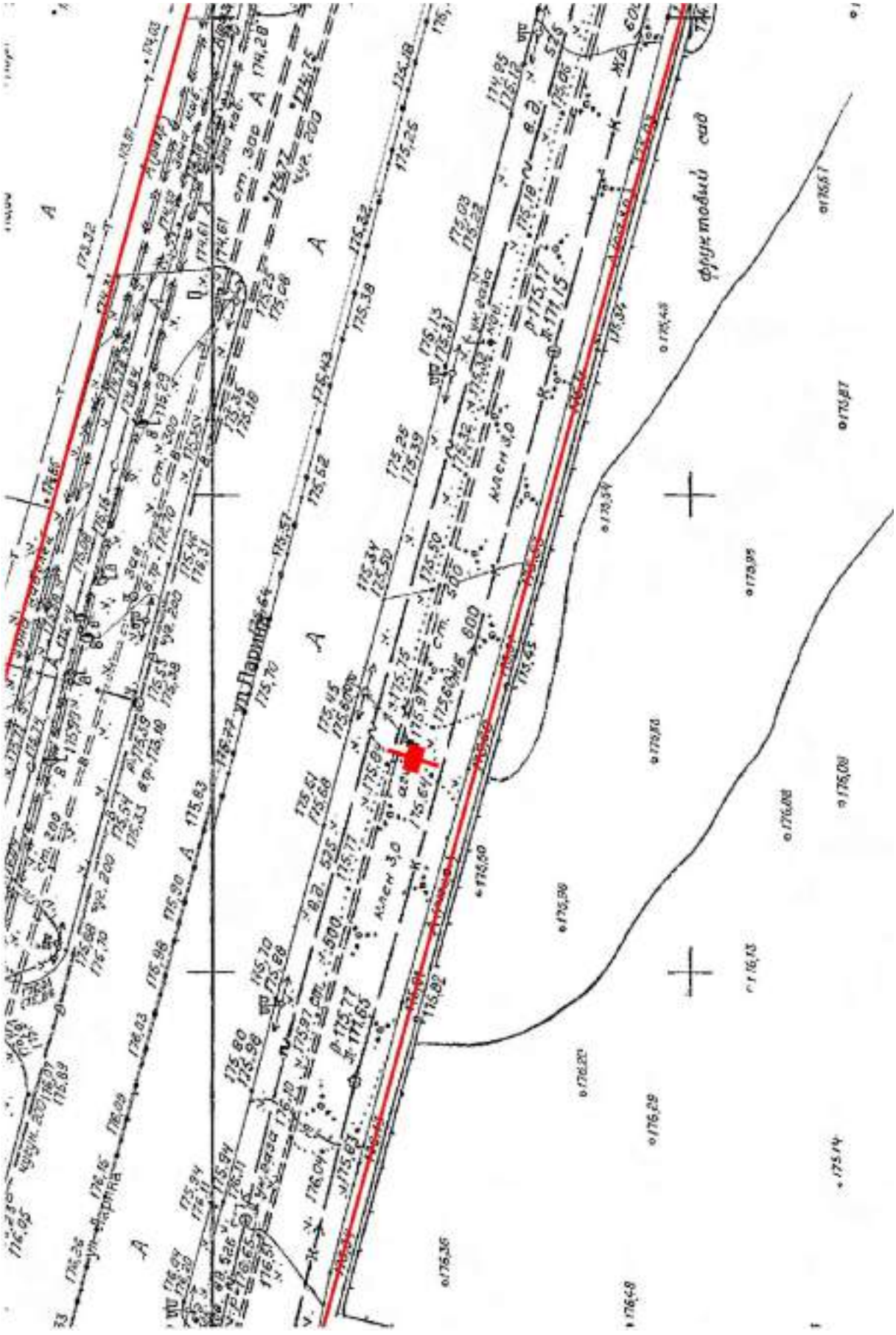

ЛОТ № 27

Щит 6х3

Львовская ул., д 1, около конечной остановки автобуса

Ситуационный план - схема размещения рекламной конструкции

Копия с топографического плана города в М 1:500 с указанием места установки рекламной конструкции:

Львовская ул., д 1, около конечной остановки автобуса

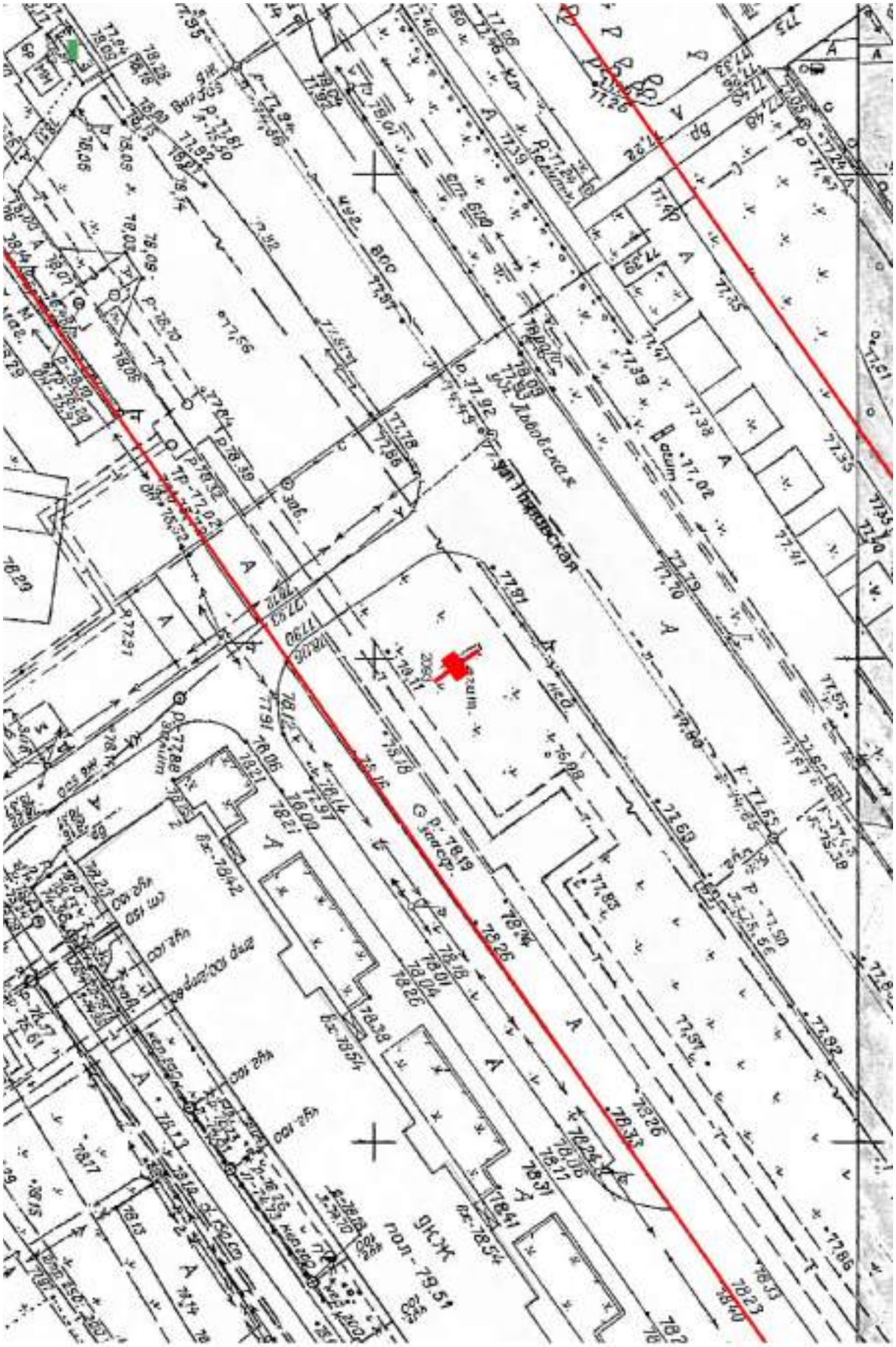

ЛОТ № 28
Щит 6х3
Львовская ул., д 8

Ситуационный план - схема размещения рекламной конструкции

Копия с топографического плана города в М 1:500 с указанием места установки рекламной конструкции:

Львовская ул., д 8

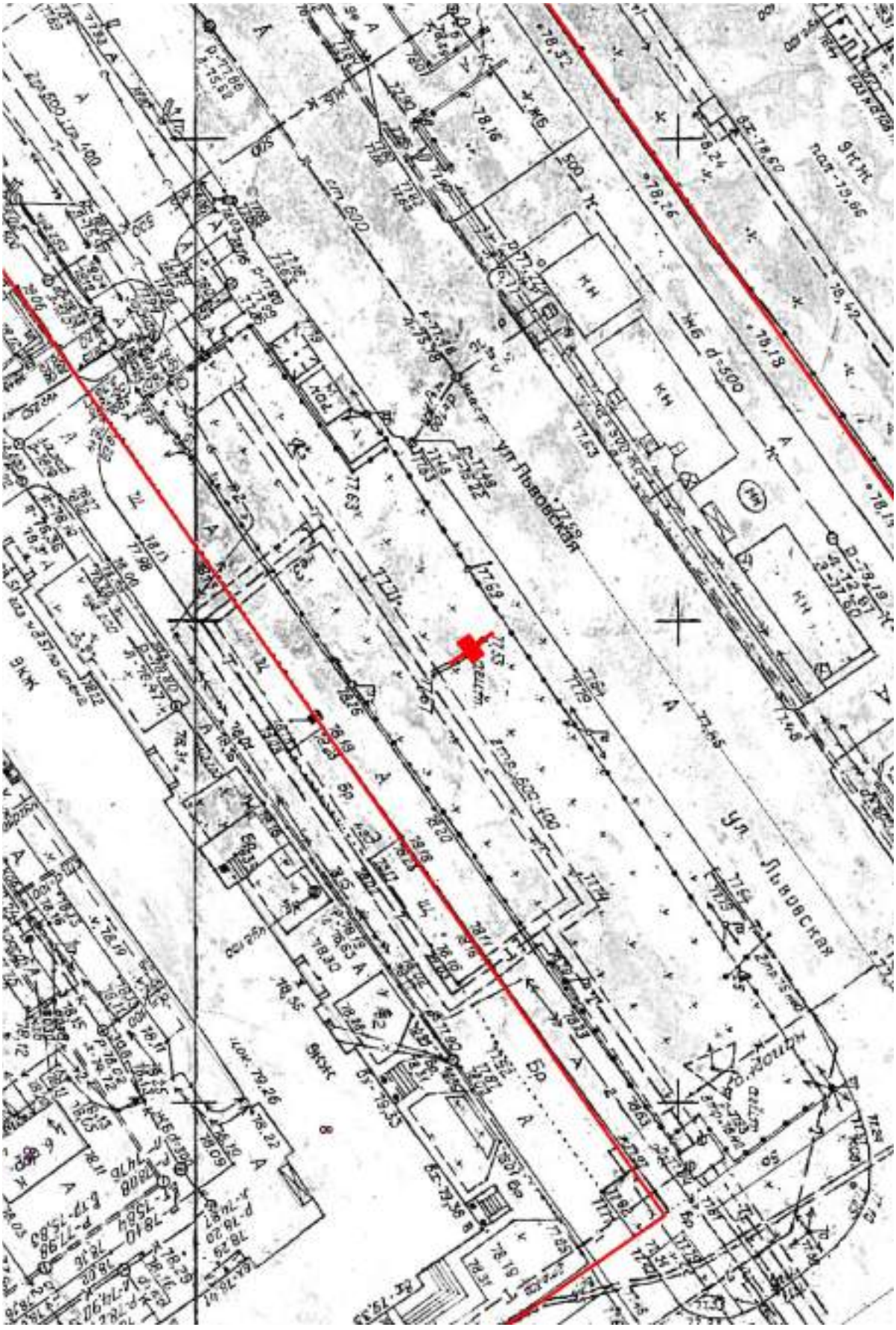

ЛОТ № 29
Щит 6х3
Маркса ул., д. 13

Ситуационный план - схема размещения рекламной конструкции

Копия с топографического плана города в М 1:500 с указанием места установки рекламной конструкции:

Маркса ул., д. 13

ЛОТ № 30

Щит 6х3

Московское ш., газозаправочная станция

Ситуационный план - схема размещения рекламной конструкции

Копия с топографического плана города в М 1:500 с указанием места установки рекламной конструкции:

Московское ш., газозаправочная станция

ЛОТ № 31

Щит 6х3

Московское ш., развязка Вторчермета

Ситуационный план - схема размещения рекламной конструкции

Копия с топографического плана города в М 1:500 с указанием места установки рекламной конструкции:

Московское ш., развязка Вторчермета

ЛОТ № 32

Щит 6х3

Московское ш., с/х "Горьковский"

Ситуационный план - схема размещения рекламной конструкции

Копия с топографического плана города в М 1:500 с указанием места установки рекламной конструкции:

Московское ш., с/х "Горьковский"

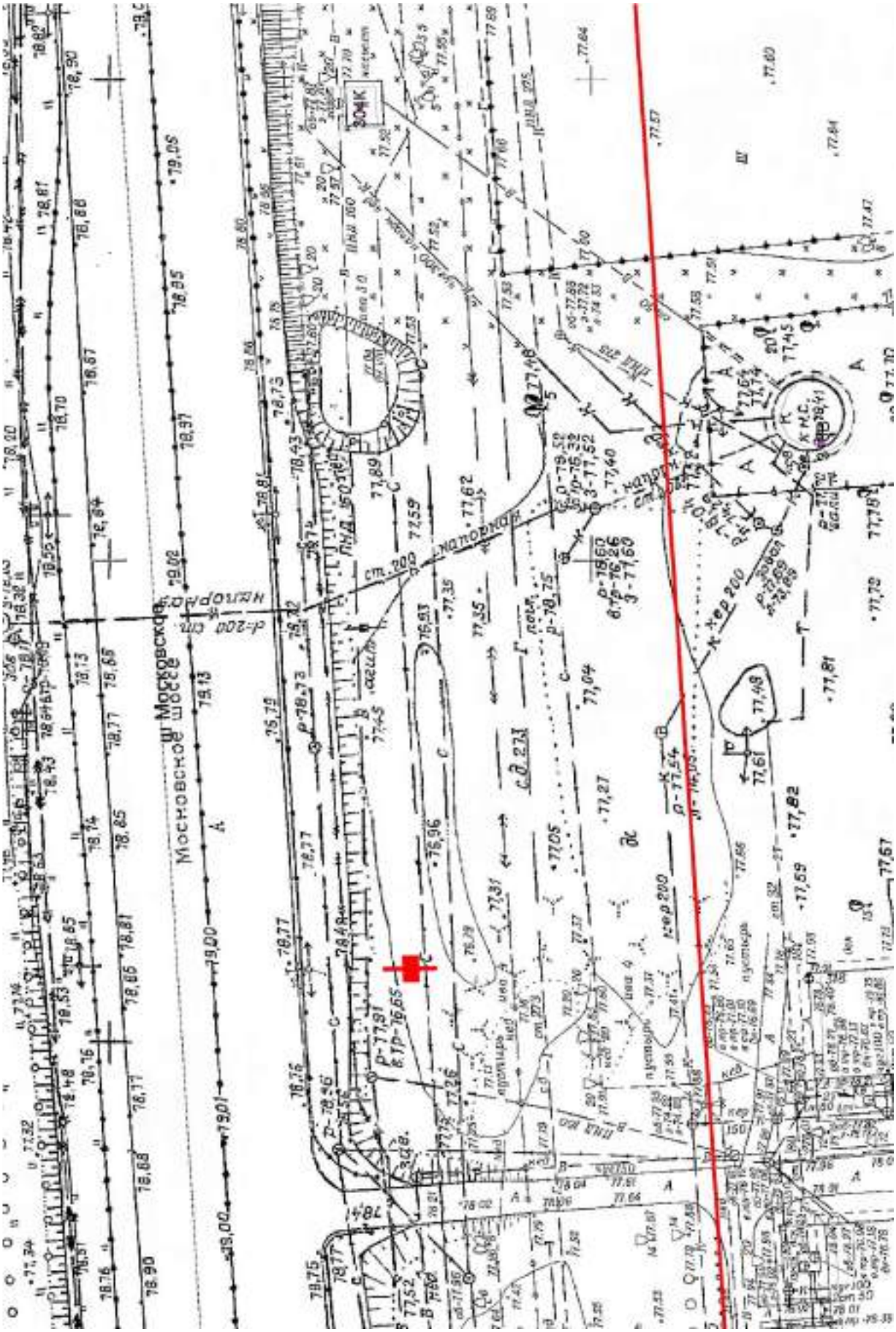

ЛОТ № 33

Щит 6х3

Переходникова ул., напротив поворота на Лесную ул.

Ситуационный план - схема размещения рекламной конструкции

Копия с топографического плана города в М 1:500 с указанием места установки рекламной конструкции:

Переходникова ул., напротив поворота на Лесную ул.

ЛОТ № 34

Щит 6х3

Полярная ул., д. 91

Ситуационный план - схема размещения рекламной конструкции

Копия с топографического плана города в М 1:500 с указанием места установки рекламной конструкции:

Полярная ул., д. 91

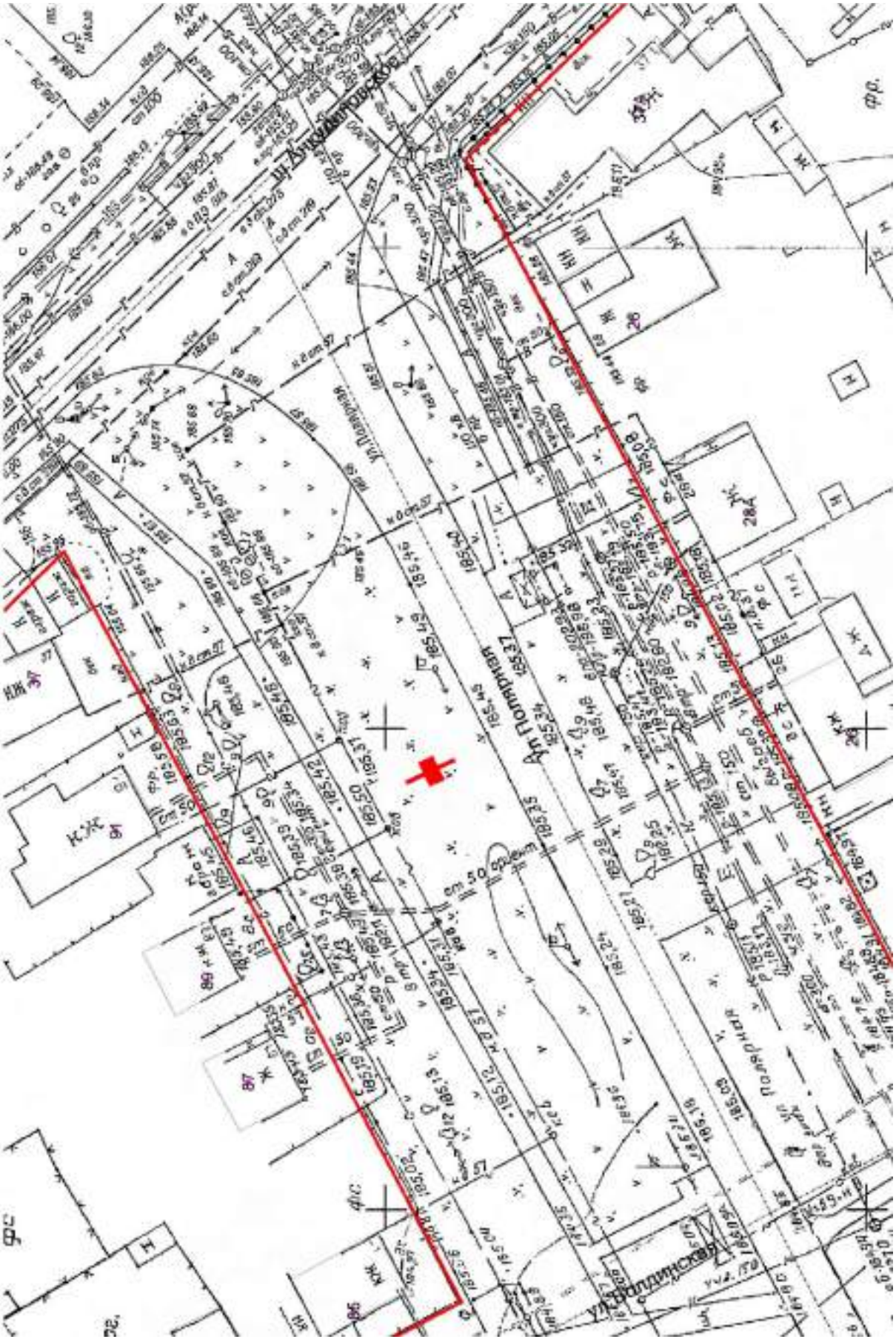

ЛОТ № 35

Щит 6х3

Пролетарская ул., д. 1

Ситуационный план - схема размещения рекламной конструкции

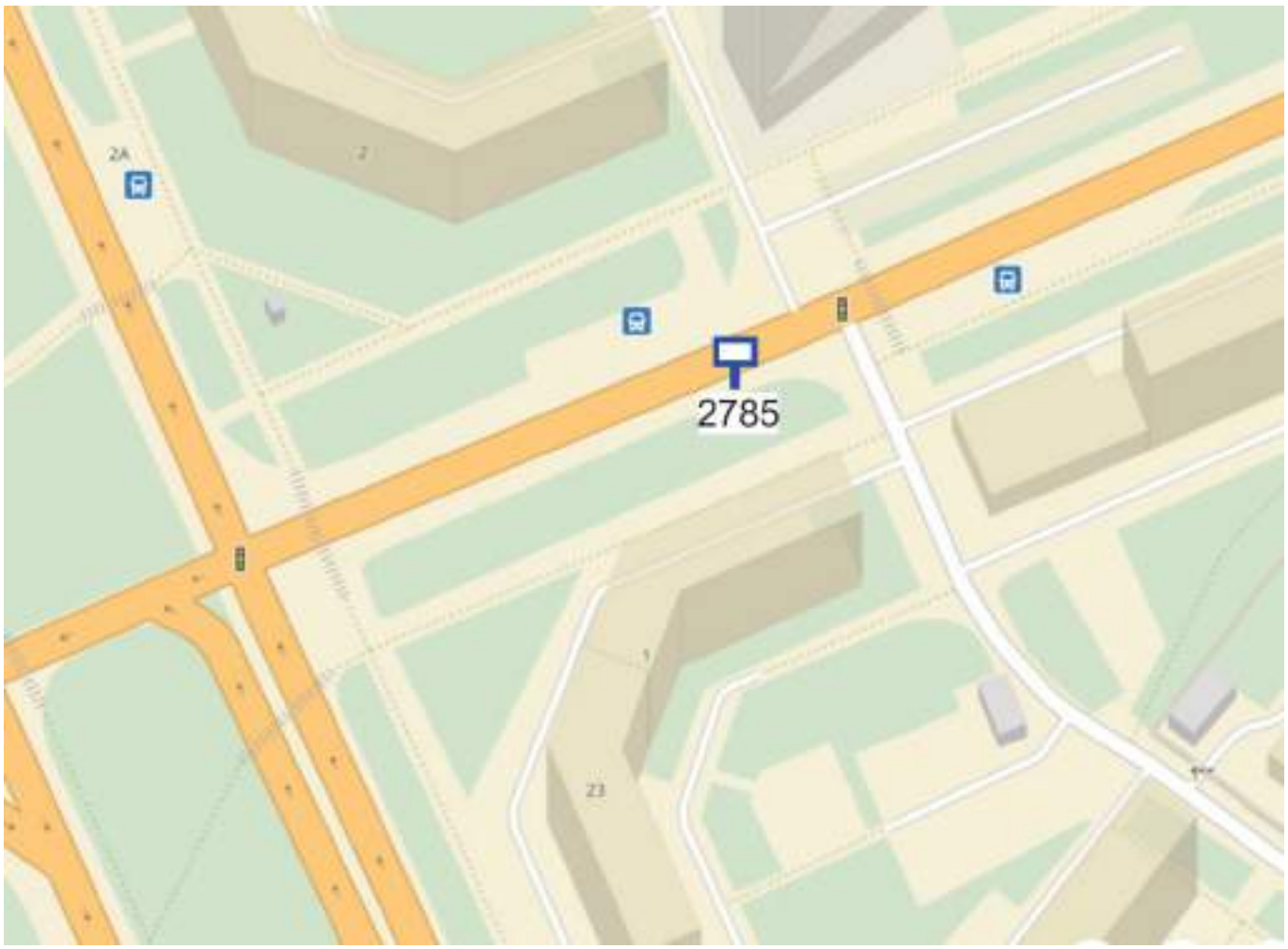

Копия с топографического плана города в М 1:500 с указанием места установки рекламной конструкции:

Пролетарская ул., д. 1

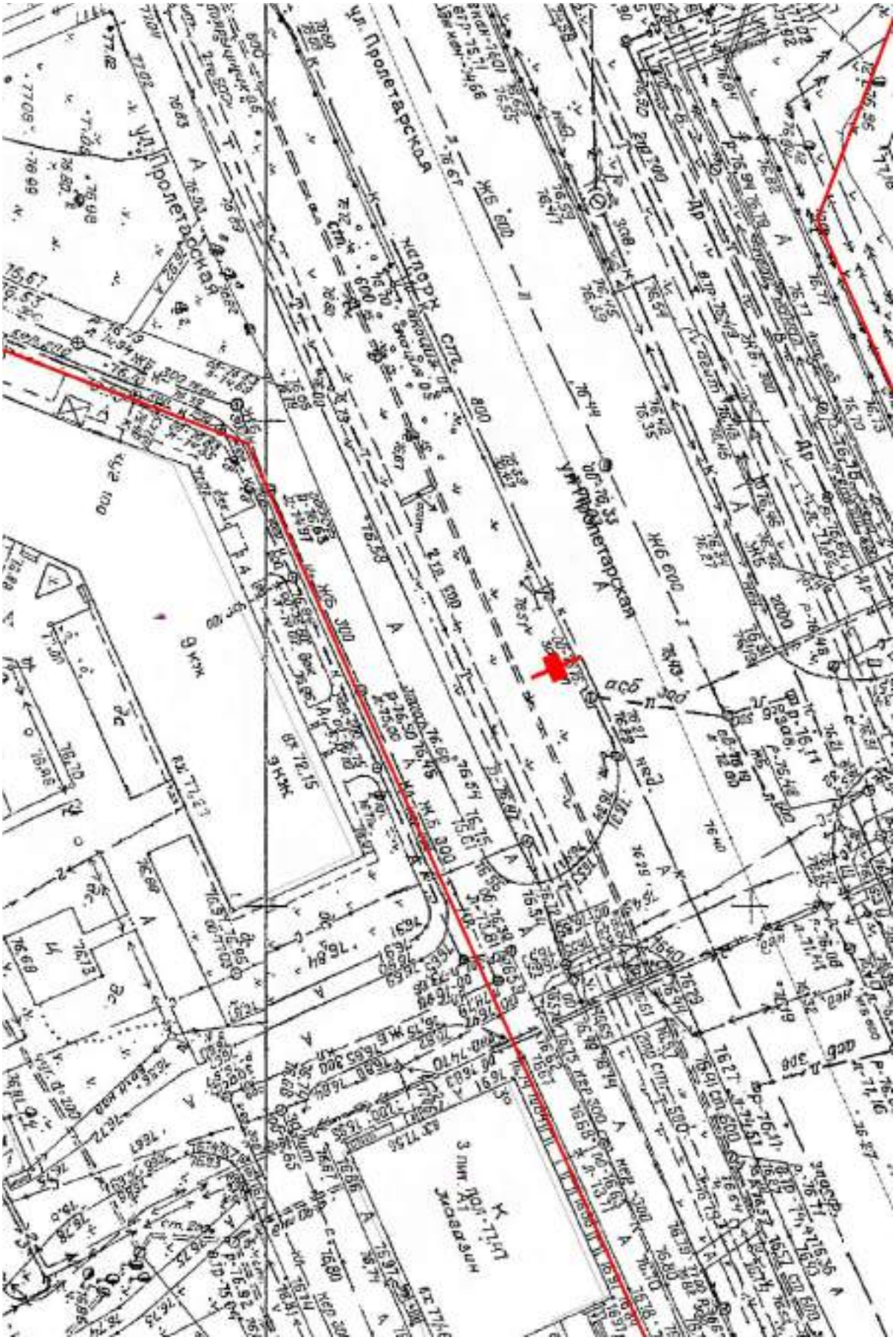

ЛОТ № 36

Щит 6х3

Деловая ул., д. 22к.2, около дома, напротив World class позиция № 2

Ситуационный план - схема размещения рекламной конструкции

Копия с топографического плана города в М 1:500 с указанием места установки рекламной конструкции:

Деловая ул., д. 22к.2, около дома, напротив World class позиция № 2

ЛОТ № 37

Щит 6х3

Сусловой Н. ул., 100 м от АЗС Лукойл, после моста

Ситуационный план - схема размещения рекламной конструкции

Копия с топографического плана города в М 1:500 с указанием места установки рекламной конструкции:

Сусловой Н. ул., 100 м от АЗС Лукойл, после моста

ЛОТ № 38

Щит 6х3

Ярошенко ул., около монумента "Самолет"

Ситуационный план - схема размещения рекламной конструкции

Копия с топографического плана города в М 1:500 с указанием места установки рекламной конструкции:

Ярошенко ул., около монумента "Самолет"

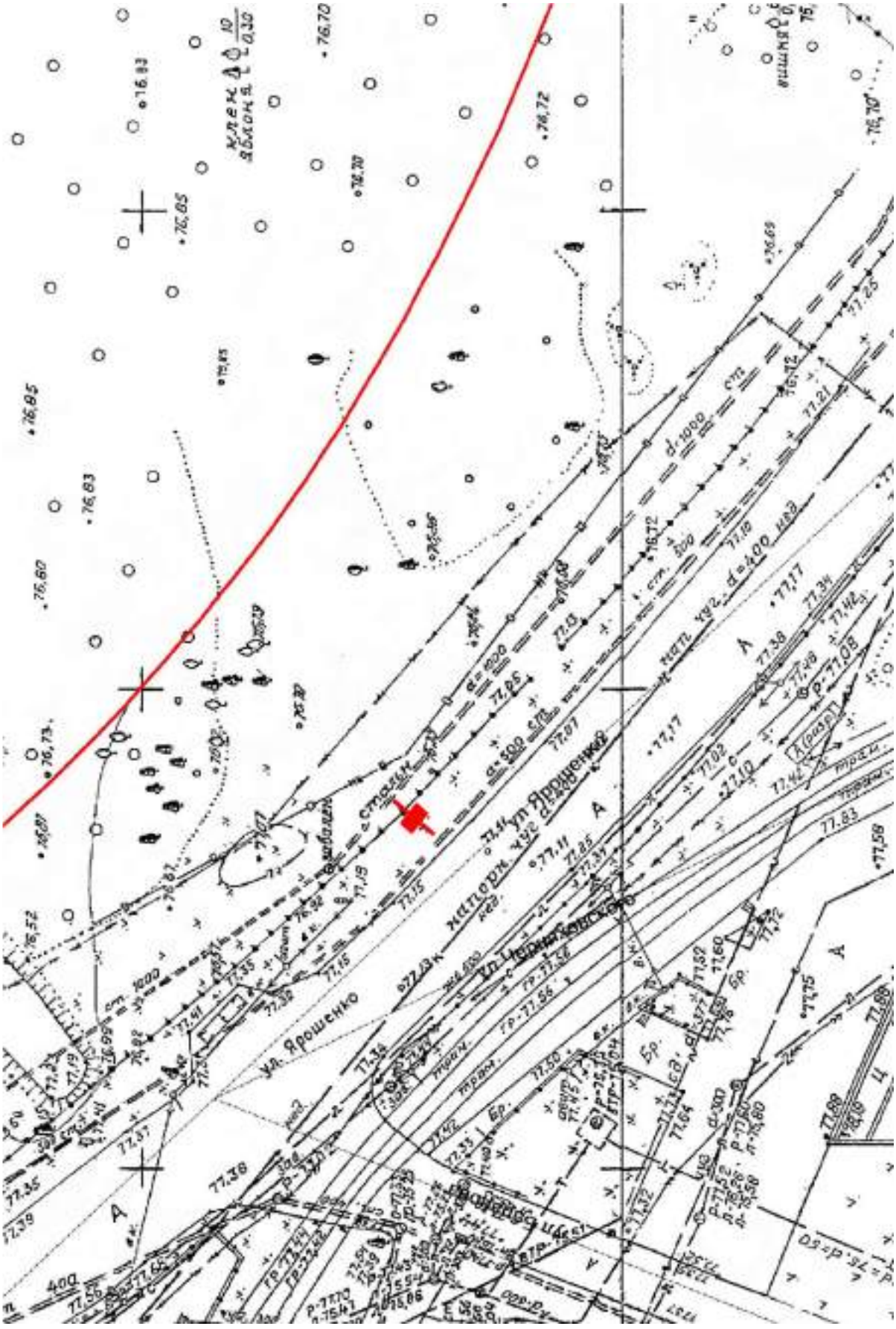

ЛОТ № 39

Щит 6х3

Ларина ул.,100 м до остановки «Сады 40 лет», в город

Ситуационный план - схема размещения рекламной конструкции

Копия с топографического плана города в М 1:500 с указанием места установки рекламной конструкции:

Ларина ул.,100 м до остановки «Сады 40 лет», в город

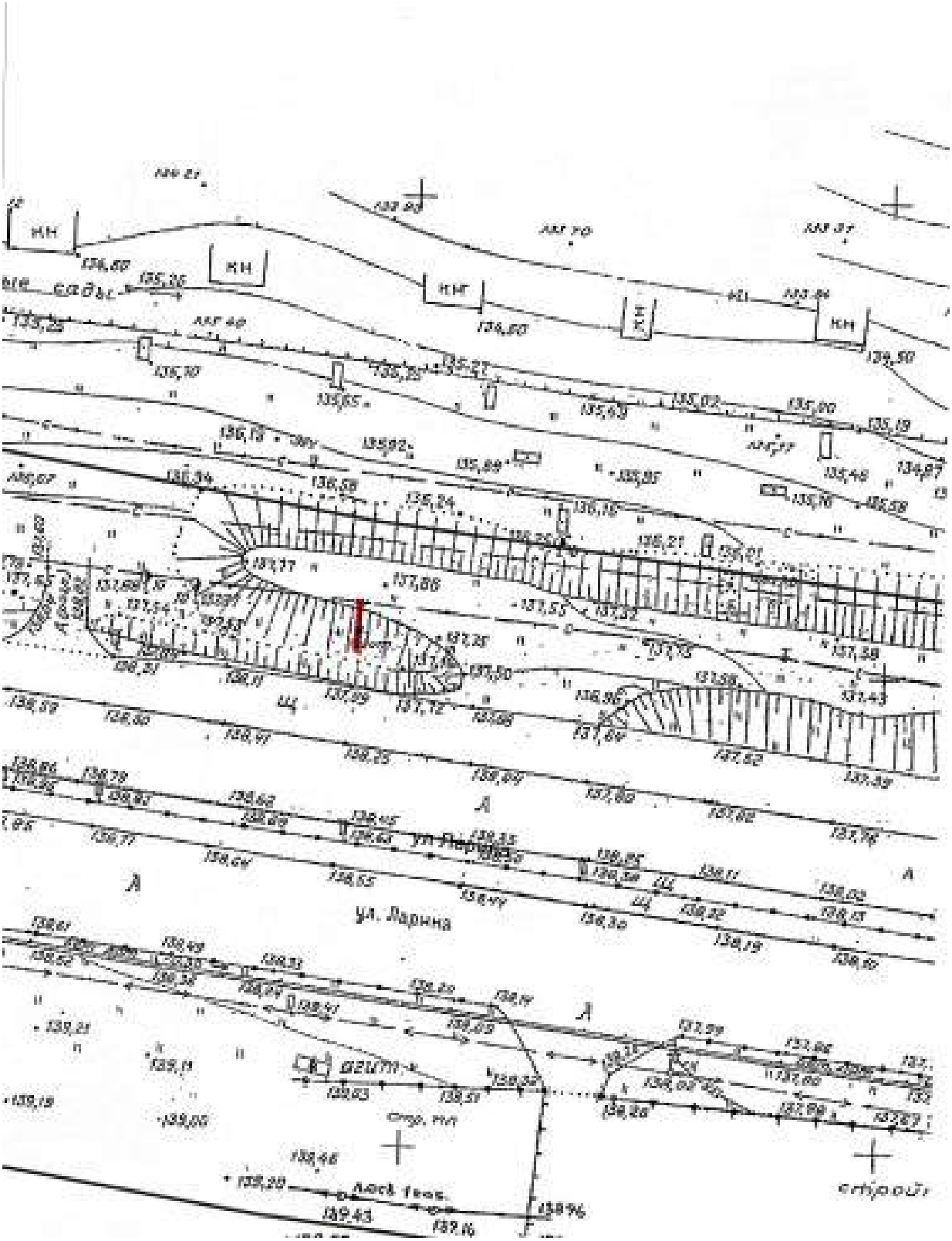

ЛОТ № 40

Щит 6х3

Бетанкура ул., круговое движение, перед Мурашкинской ул., в сторону МЕТРО

Ситуационный план - схема размещения рекламной конструкции

Копия с топографического плана города в М 1:500 с указанием места установки рекламной конструкции:

Бетанкура ул., круговое движение, перед Мурашкинской ул., в сторону МЕТРО

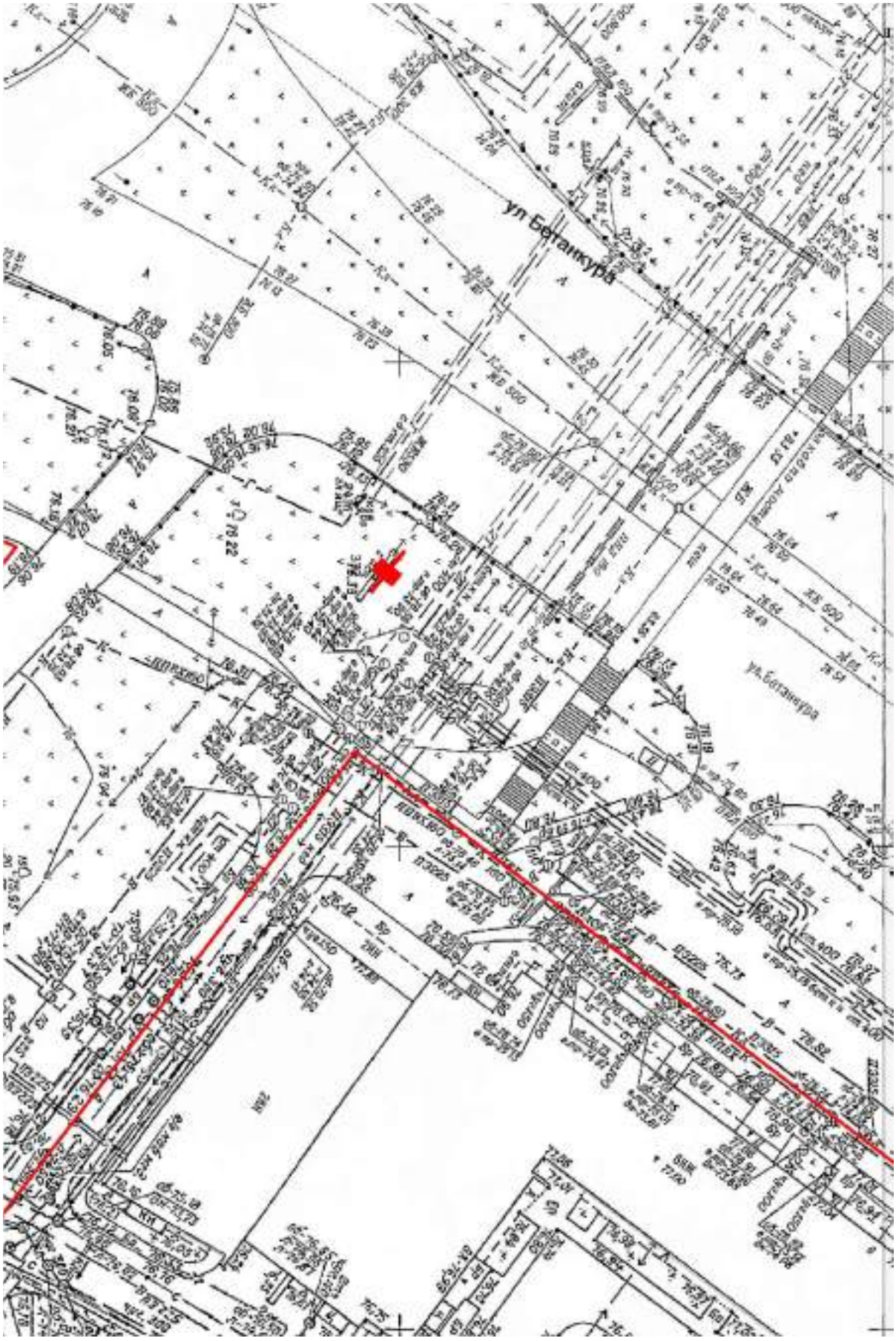

ЛОТ № 41

Щит 6х3

Бетанкура ул., круговое движение, перед Мурашкинской ул., в сторону ул. Акимова Сергея

Ситуационный план - схема размещения рекламной конструкции

Копия с топографического плана города в М 1:500 с указанием места установки рекламной конструкции:
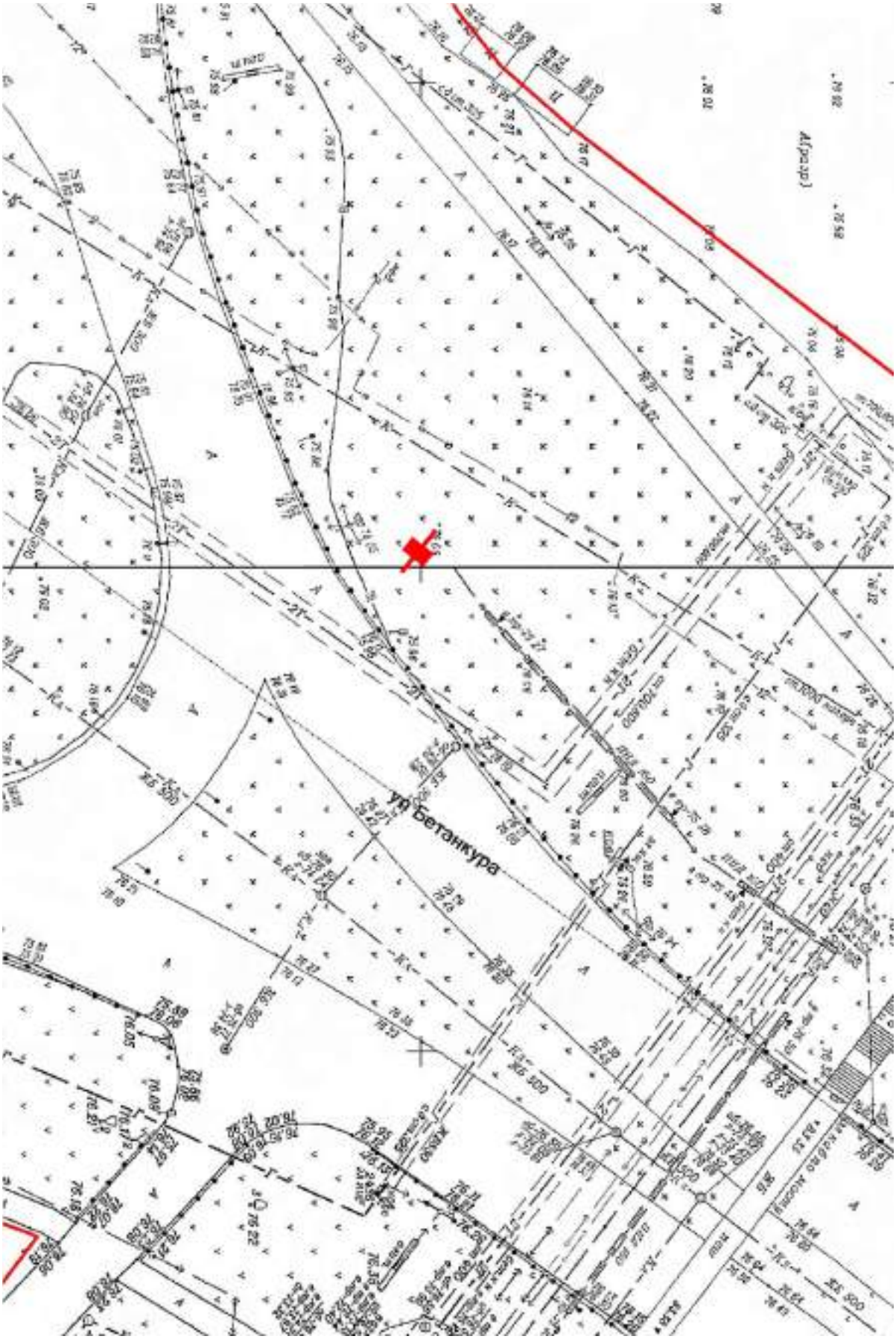
Бетанкура ул., круговое движение, перед Мурашкинской ул., в сторону ул. Акимова Сергея