

Об утверждении изменений в
Правила землепользования и
застройки города Нижнего
Новгорода

В соответствии со статьей 8² Градостроительного кодекса Российской Федерации, статьей 2¹ Закона Нижегородской области от 23 декабря 2014 г. № 197-З «О перераспределении отдельных полномочий между органами местного самоуправления муниципальных образований Нижегородской области и органами государственной власти Нижегородской области», приказом министерства градостроительной деятельности и развития агломерации Нижегородской области от 18 сентября 2023 г. № 07-01-02/51 «О подготовке проекта о внесении изменений в Правила землепользования и застройки города Нижнего Новгорода»:

1. Утвердить прилагаемые изменения в Правила землепользования и застройки города Нижнего Новгорода, утвержденные приказом департамента градостроительной деятельности и развития агломерации Нижегородской области от 30 марта 2018 г. № 07-01-06/22, в части установления на карте градостроительного зонирования с отображением территорий, в границах которых предусматривается осуществление комплексного развития территории статьи 17 Правил, следующих территорий в границах которых предусматривается комплексное развитие:

- территории в границах улицы Янки Купалы, Южного шоссе, улиц Коломенская и Лескова в Автозаводском районе;

- территории на Гребном канале в Нижегородском районе;

- территории по улице Тургенева и пер. Бойновский в Нижегородском районе;

- территории в границах ул. Ашхабадская, Генкиной, Тверская и ул. 2-я Оранжевая в Советском районе.

ИЗМЕНЕНИЯ

**в правила землепользования и застройки города Нижнего Новгорода,
утвержденные приказом департамента градостроительной деятельности и
развития агломерации Нижегородской области
от 30 марта 2018 г. № 07-01-06/22**

в части установления на карте градостроительного зонирования с отображением территорий, в границах которых предусматривается осуществление комплексного развития территории статьи 17 Правил, территории, в границах которой предусматривается комплексное развитие в границах улицы Янки Купалы, Южного шоссе, улиц Коломенская и Лескова в Автозаводском районе

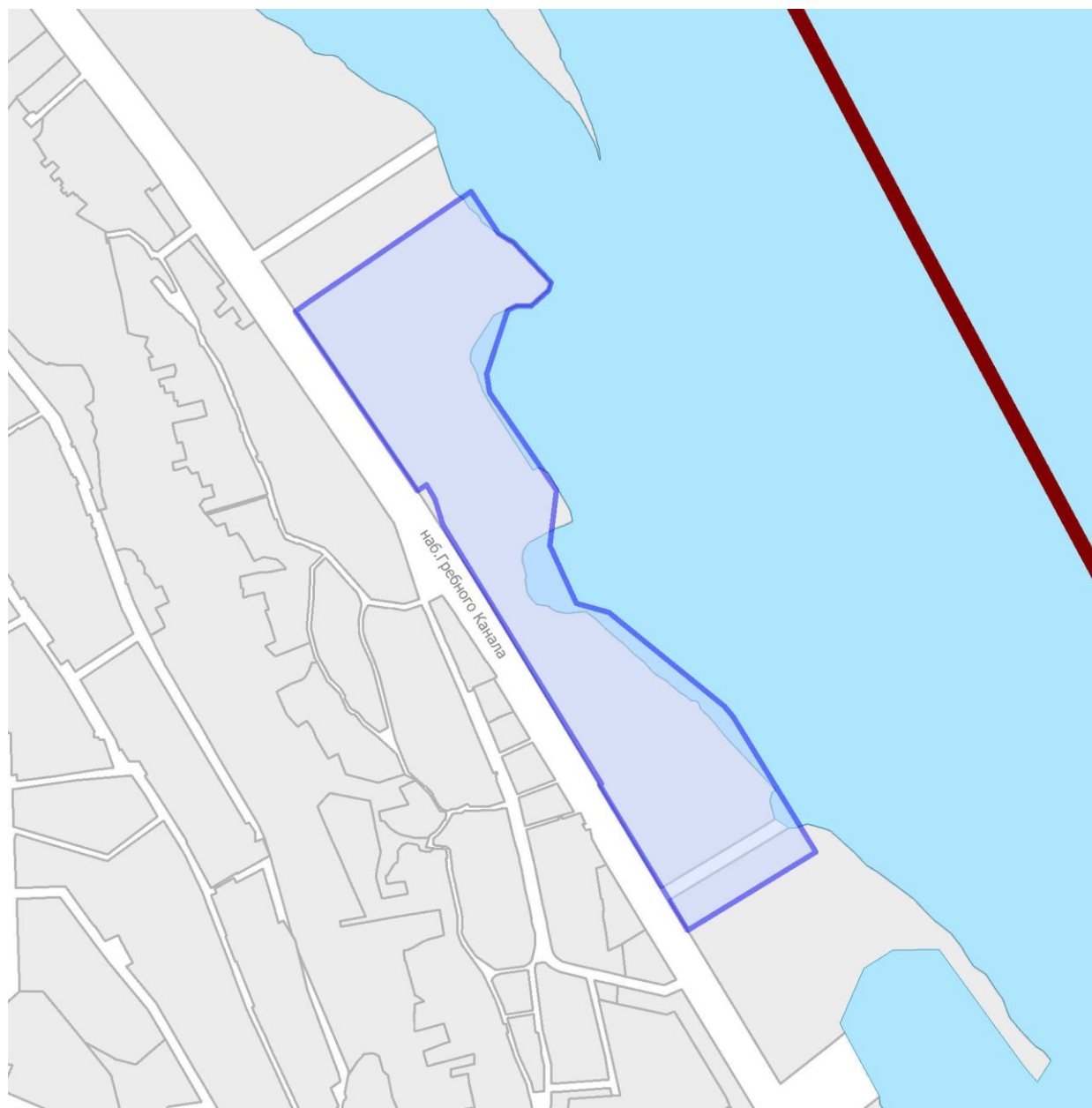


Условные обозначения:

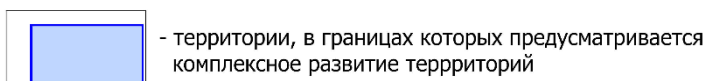


- территории, в границах которых предусматривается комплексное развитие территорий

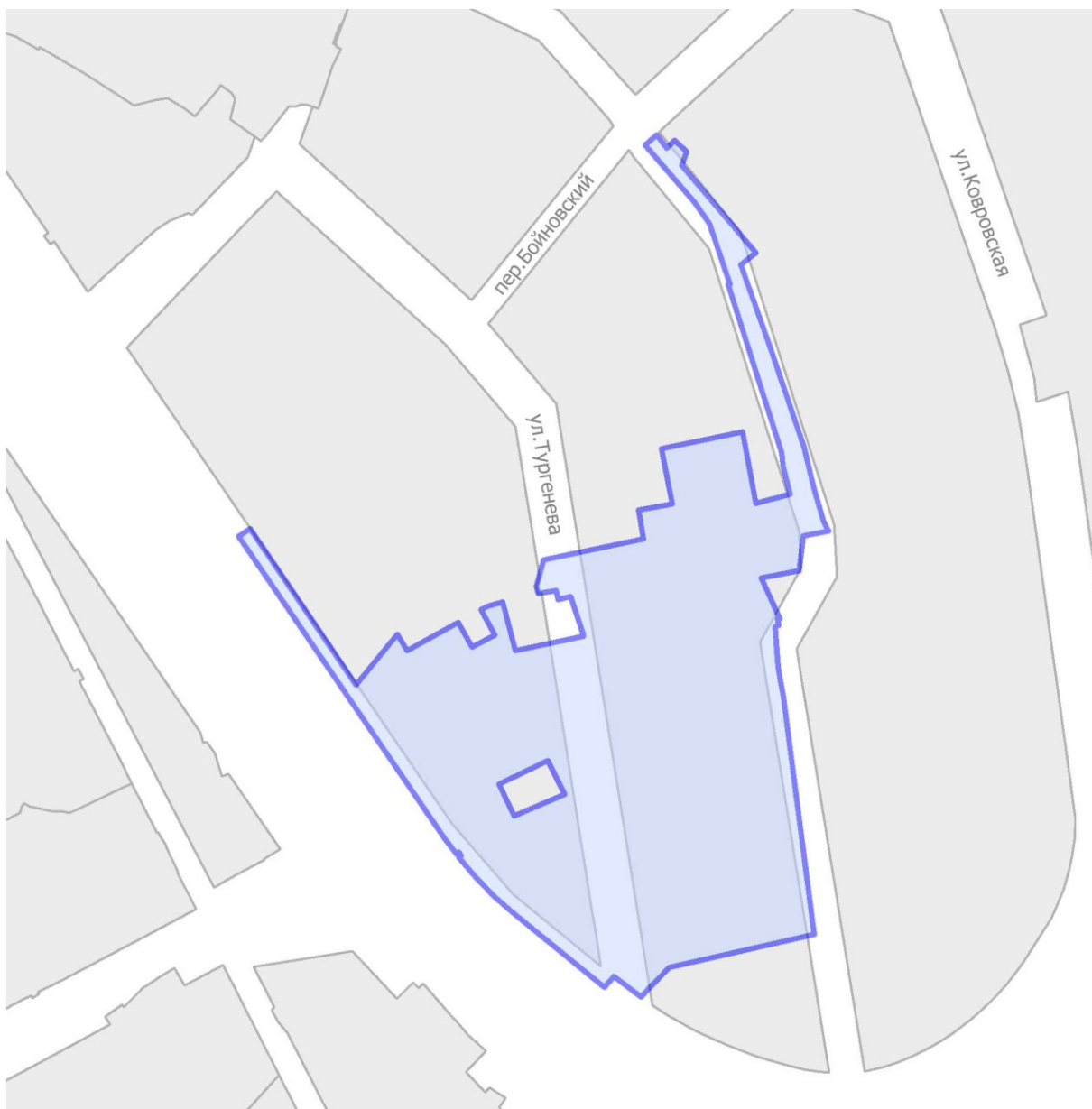
в части установления на карте градостроительного зонирования с отображением территорий, в границах которых предусматривается осуществление комплексного развития территории статьи 17 Правил, территории, в границах которой предусматривается комплексное развитие на Гребном канале в Нижегородском районе



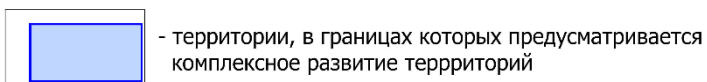
Условные обозначения:



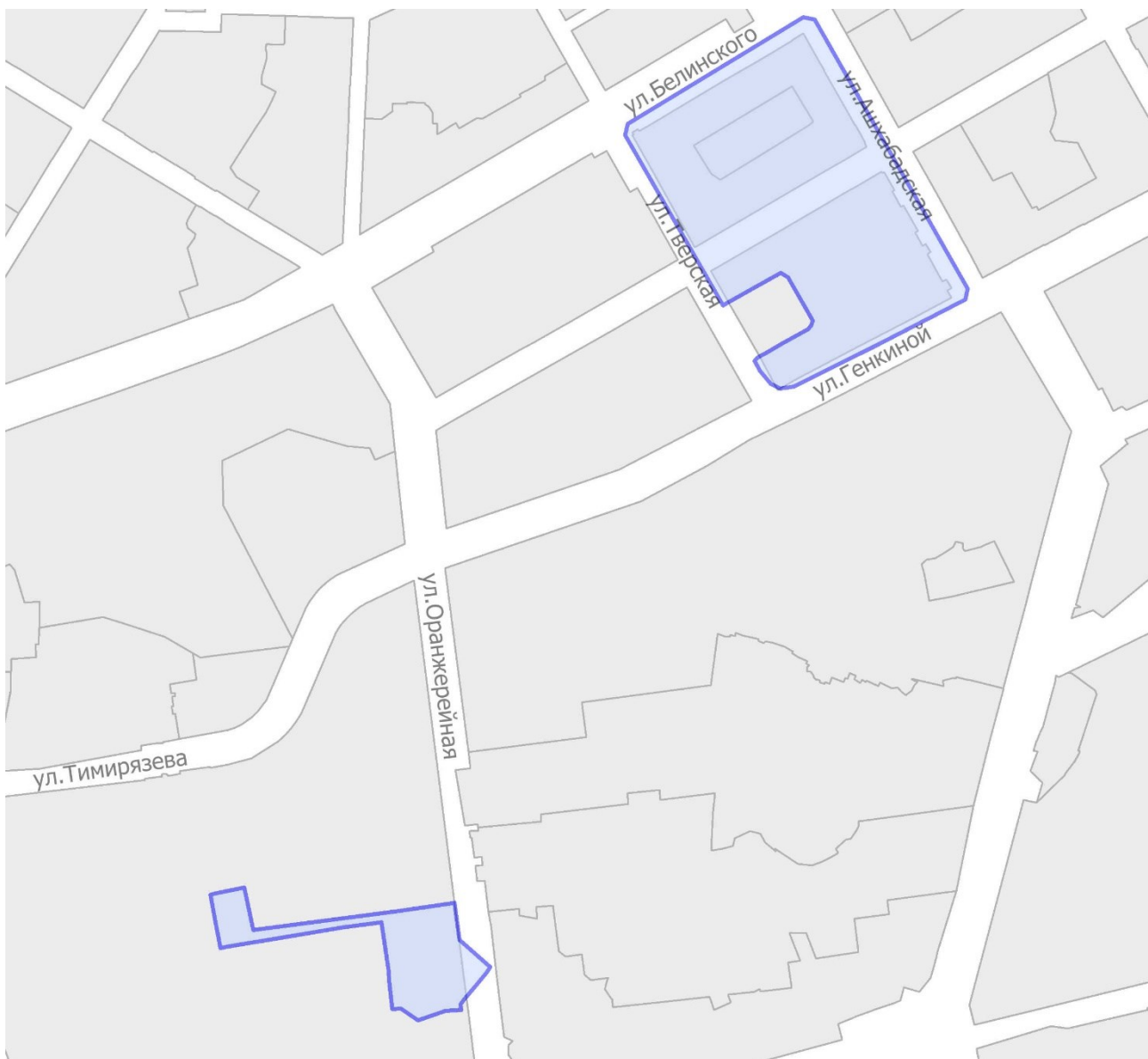
в части установления на карте градостроительного зонирования с отображением территорий, в границах которых предусматривается осуществление комплексного развития территории статьи 17 Правил, территории, в границах которой предусматривается комплексное развитие по улице Тургенева и пер. Бойновский в Нижегородском районе



Условные обозначения:



в части установления на карте градостроительного зонирования с отображением территорий, в границах которых предусматривается осуществление комплексного развития территории статьи 17 Правил, территории, в границах которой предусматривается комплексное развитие в границах ул. Ашхабадская, Генкиной, Тверская и ул. 2-я Оранжевая в Советском районе



Условные обозначения:



- территории, в границах которых предусматривается комплексное развитие территорий