

Концепция

# Территория вокруг озера Силикатное

Нижний Новгород 2020  
МБУ Нижегородгражданпроект

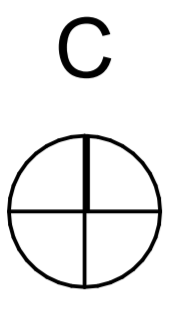


# Архитектурно-ландшафтный и инфраструктурный анализ территории

Экспликация зданий и сооружений		
Поз.	Наименование	Прим.
1	Клуб моржевания	Существующий
2	Будка спасателей	Существующий
3	Туалет	Существующий
4	Сарай	Существующий
5	Филиал университета им. Н.И.Лобачевского (ННГУ)	Существующий
6	АЗС ЛУКОИЛ	Существующий
7	Общежитие №7	Существующий
8	Детская поликлиника №32	Существующий
9	Детский сад №151	Существующий
10	Поликлиника №1	Существующий



- Условные обозначения
- Элементы благоустройства
- Бордюр дорожный
  - Деревянный мостик
  - Детский домик горкой
  - Детский игровой комплекс
  - Детский комплекс с горкой
  - Детский кораблик
  - Детское оборудование
  - Информационный стенд
  - Информационный стенд на металлическом столбе
  - Лесенка вертикальная
  - Лесенка горизонтальная
  - Лестница бетонная
  - Лестница бетонная с перилами
  - Люк
  - Раздевалка 2x1,4 м
  - Скамья 0,85x0,55
  - Скамья 0,95x0,48
  - Скамья 1,45x0,5 м
  - Скамья 1,9x0,48 м
  - Скамья 2x0,48 м
  - Скамья 2x0,5 м
  - Скамья под навесом
  - Спасательная вышка
  - Спортивное оборудование Тип 2
  - Спортивный комплекс
  - Турник
  - Турники
  - Урна 0,45x0,32 м
  - Урна круглая металлическая
  - Урна металлическая
- Элементы освещения
- Уличный фонарь
- Граница проектирования
  - Направление движения транспорта
  - Основные пешеходные связи
  - Второстепенные пешеходные связи
  - Вход в дом
  - Вход на территорию
  - Пешеходный переход
  - Дерево, кустарник
  - Группа деревьев и кустарников
  - Силовой кабель
  - Водопровод
  - Кабель связи
  - Канализация
  - Газопровод
  - Теплотрасса
  - Автобусная остановка
  - Детский сад
  - Парковка

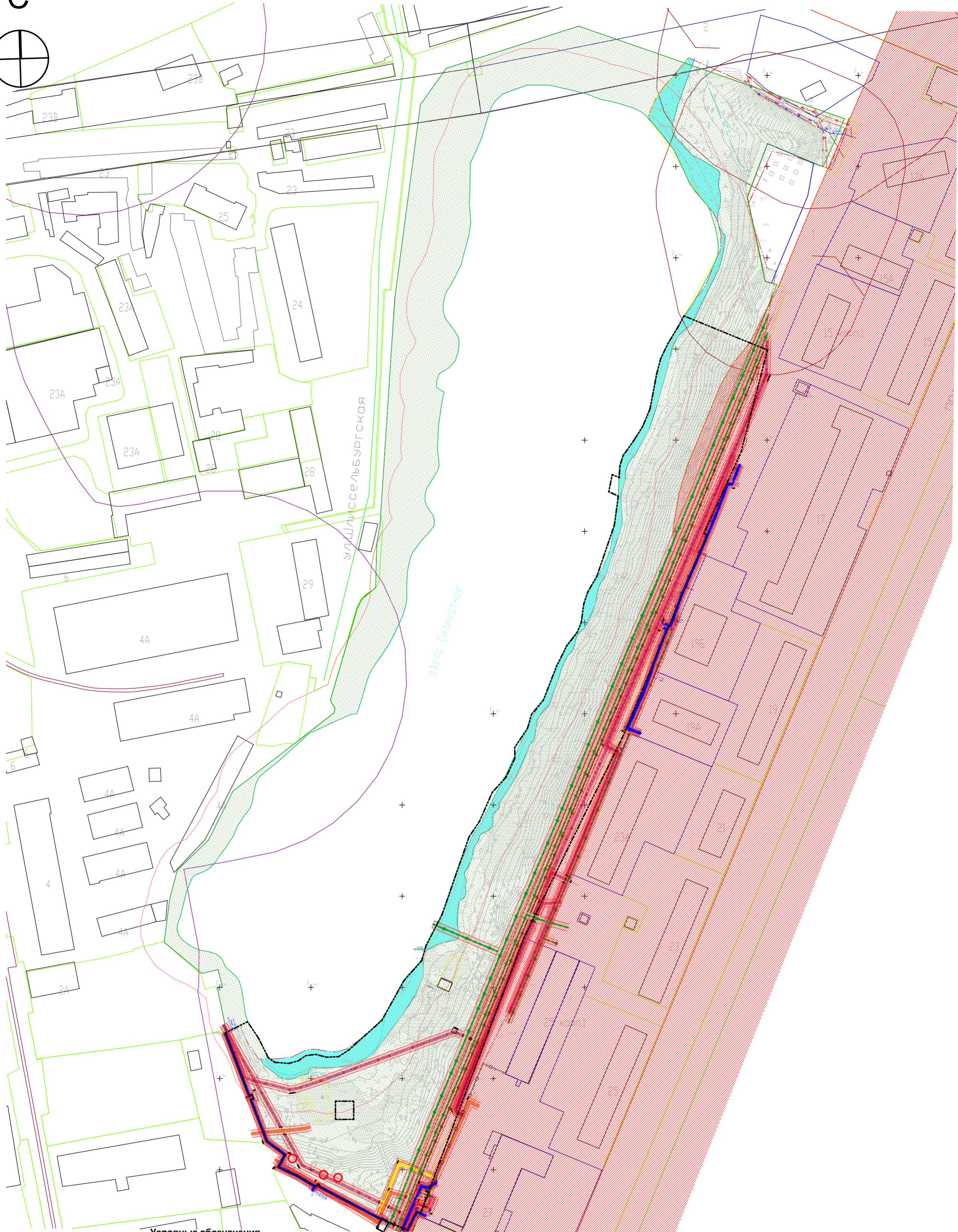
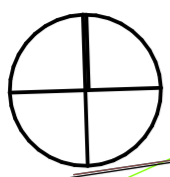


- Условные обозначения
- Асфальтовое покрытие
  - Бетон
  - Бордюр дорожный БР 100.30.15
  - Грунтовые дорожки
  - Массив кустарников
  - Площадка из песка
  - Существующий травостой



# Схема планировочных ограничений

С

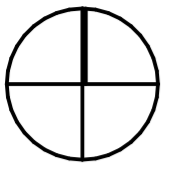


Условные обозначения

- Граница проектирования
- Зона ограничений посадок от силового кабеля
- Зона ограничений посадок от водопровода
- Зона ограничений посадок от кабеля связи
- Зона ограничений посадок от канализации
- Зона ограничений посадок от газопровода
- Зона ограничений посадок от теплотрассы
- Охранная зона метрополитена (от станции "Парк культуры" до станции "Московская", от станции "Буревестник" до станции "Московская", от станции "Московская" до станции "Горьковская")
- Озеленение территории общего пользования - Рекреационно-природная территория по пр.Ленина (вокруг озера Силикатное). Идентификационный номер - 1-Лн-Р
- граница санитарно-защитной зоны:  
1) кафе ООО "Скала"; 2) автозаправочной станции для ОАО "Лукойл-Нижегороднефтепродукт"
- граница береговой полосы водного объекта общего пользования

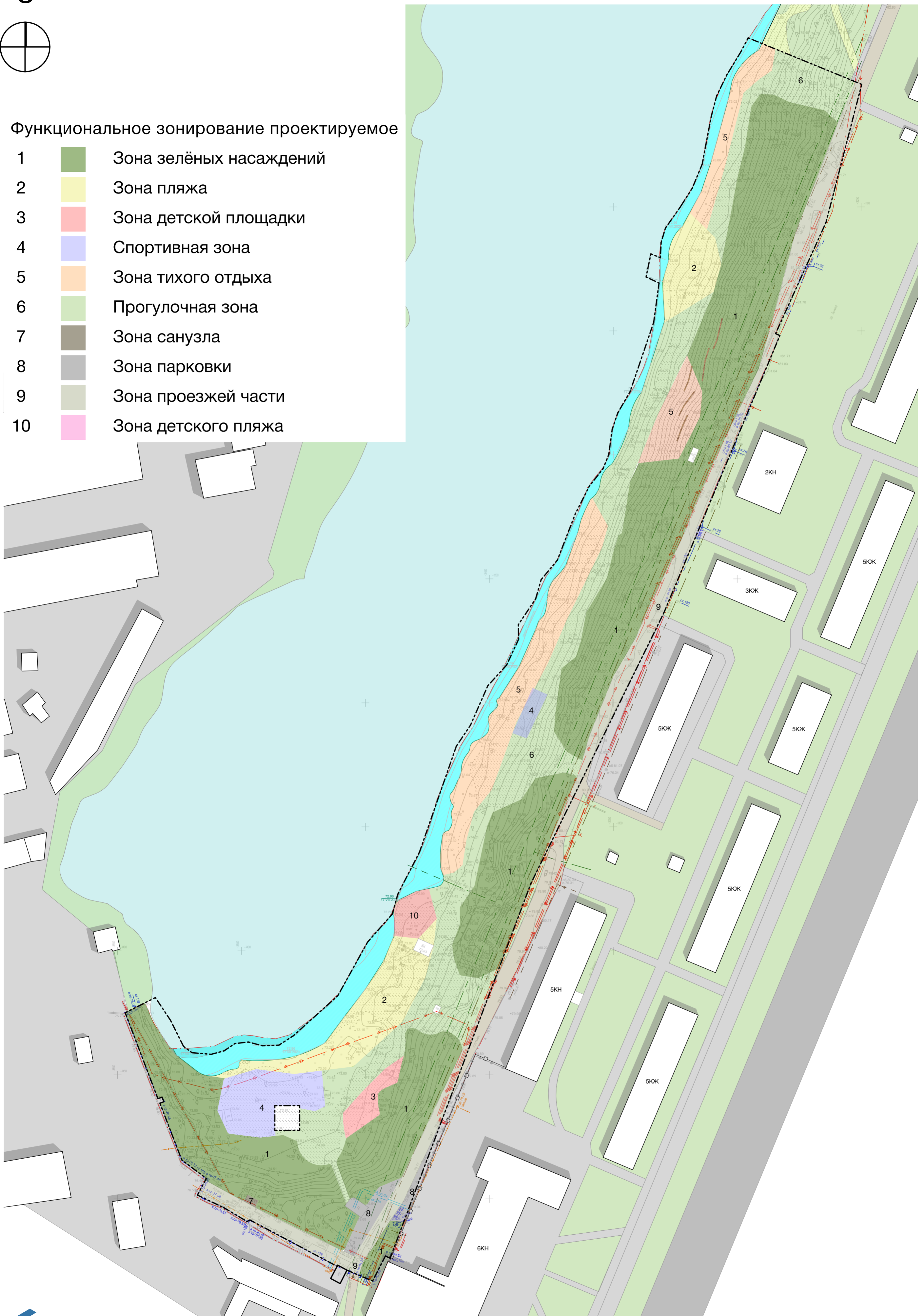
# Схема функционального зонирования территории

С



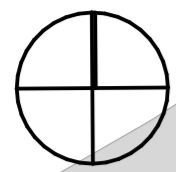
Функциональное зонирование проектируемое

- 1  Зона зелёных насаждений
- 2  Зона пляжа
- 3  Зона детской площадки
- 4  Спортивная зона
- 5  Зона тихого отдыха
- 6  Прогулочная зона
- 7  Зона санузла
- 8  Зона парковки
- 9  Зона проезжей части
- 10  Зона детского пляжа



# Концептуальная схема архитектурно-планировочных решений

С






## 01 Элементы благоустройства

- Лестница входная
- Песочная игра
- Качели
- Песочница-улитка
- Вертушка
- Спортивная комбинация
- Кресло поворотное
- Лежак
- Пергола (8 м)
- Скамейка
- Лежак двойной
- Улиточка
- Одноместные качели для малышей
- Подвесной канат
- Качели на цепях
- Раздевалка
- Санузел
- Урна деревянная
- Горка на склоне
- Элементы детского оборудования. Пеньки
- Круглая карусель
- Горка
- Пергола у зоны купания (4 м)
- Волейбольная сетка
- Спортивный комплекс
- Вышка спасателей
- пляжный навес
- Мед.пункт
- Люк
- Подпорная стенка
- Информационный стенд

## Условные обозначения

- Асфальтовое покрытие
- Грунтовые дорожки
- Деревянный настил на свайном фундаменте
- Массив кустарников
- Площадка из песка
- Посевной газон (восстановление напочвенного покрова на участках демонструируемых дорожек) 2 очередь
- Существующий травостой

# Архитектурно-планировочные решения основных и видовых зон



# Архитектурно-планировочные решения основных и видовых зон

