



**Министерство  
градостроительной деятельности и развития агломераций  
Нижегородской области**

**П Р И К А З**

19 января 2024 г.

№ 06-01-02/1

г. Нижний Новгород

**О подготовке документации по планировке территории (проект планировки и межевания территории), расположенной вдоль левого берега р. Ока от Канавинского моста до ул. Воротынская (в районе Молитовского моста) в Канавинском, Ленинском районах города Нижнего Новгорода**

В соответствии со статьями 8<sup>2</sup>, 41 – 43, 46 Градостроительного кодекса Российской Федерации, с частью 3 статьи 2<sup>1</sup> Закона Нижегородской области от 23 декабря 2014 г. № 197-З «О перераспределении отдельных полномочий между органами местного самоуправления муниципальных образований Нижегородской области и органами государственной власти Нижегородской области», пунктом 3.1.8 Положения о министерстве градостроительной деятельности и развития агломераций Нижегородской области, утвержденного постановлением Правительства Нижегородской области от 16 апреля 2020 г. № 308, в связи с обращениями общества с ограниченной ответственностью «Проект-4» (далее – ООО «Проект-4») от 21 декабря 2023 г. № Сл-ЛБ-1078179/23, от 12 января 2024 г. № Сл-ЛБ-18296/24 в целях реализации объекта: «Строительство берегоукрепительных сооружений левого берега реки Ока от Канавинского моста до улицы Воротынская (в районе Молитовского моста) в г. Нижнем Новгороде»

п р и к а з ы в а ю:

1. Разрешить ООО «Проект-4» подготовку документации по планировке территории (проект планировки и межевания территории), расположенной вдоль

левого берега р. Ока от Канавинского моста до ул. Воротынская (в районе Молитовского моста) в Канавинском, Ленинском районах города Нижнего Новгорода (далее – документация по планировке территории), в границах согласно приложению.

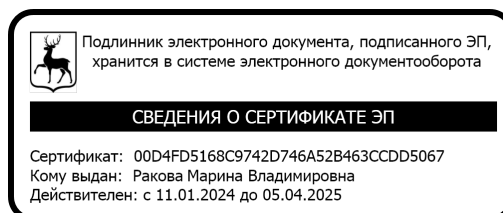
2. Установить, что документация по планировке территории должна быть представлена в министерство градостроительной деятельности и развития агломераций Нижегородской области не позднее одного года со дня издания настоящего приказа.

3. В течение двух дней со дня принятия настоящего приказа направить уведомление о принятом решении о подготовке документации по планировке территории главе города Нижнего Новгорода.

4. Разместить настоящий приказ на официальном сайте министерства градостроительной деятельности и развития агломераций Нижегородской области в информационно-телекоммуникационной сети «Интернет».

5. Настоящий приказ вступает в силу с момента подписания.

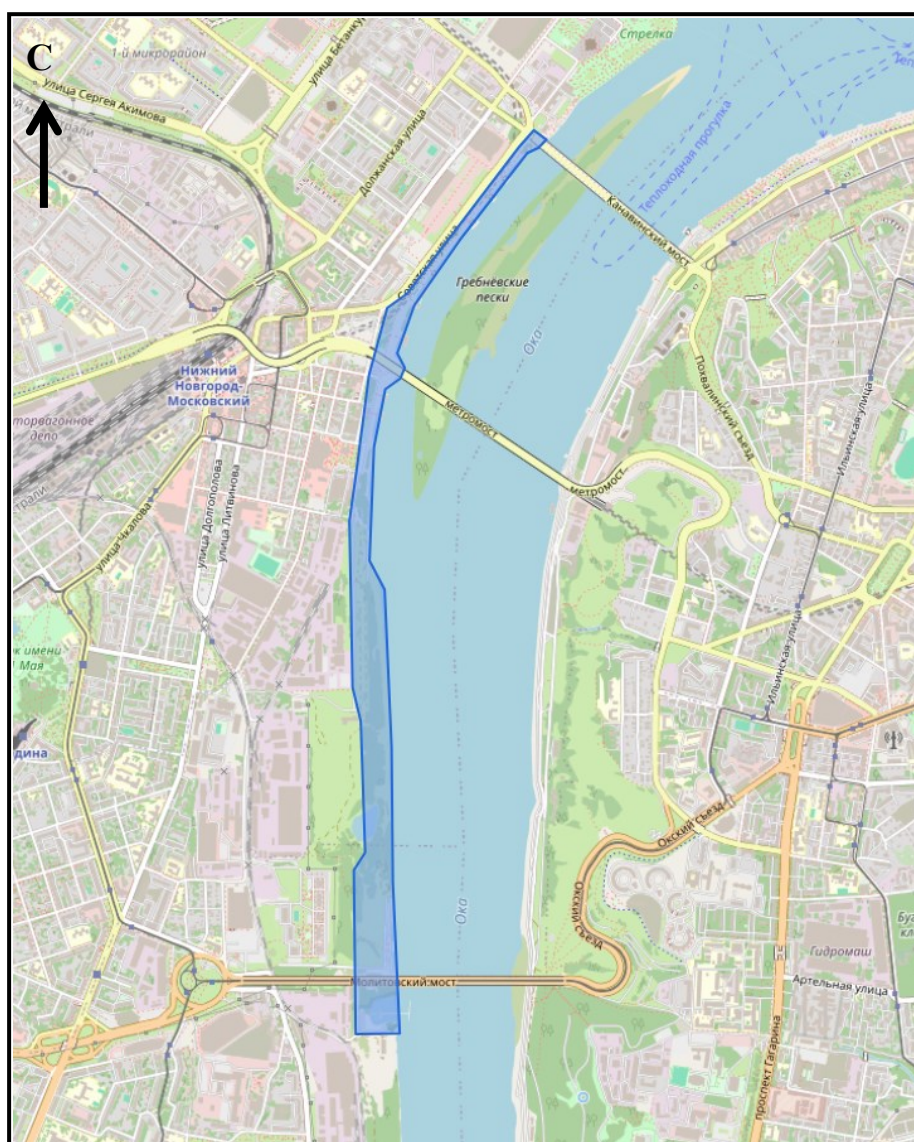
Министр




М.В.Ракова

ПРИЛОЖЕНИЕ  
к приказу министерства  
градостроительной деятельности  
и развития агломераций  
Нижегородской области  
от 19 января 2024 г. № 06-01-02/1

Схема границ подготовки документации по планировке территории  
(арх. № 9/24)



Условные обозначения



- границы подготовки документации по планировке территории (проект планировки и межевания территории), расположенной вдоль левого берега р. Ока от Канавинского моста до ул. Воротынская (в районе Молитовского моста) в Канавинском, Ленинском районах города Нижнего Новгорода

Заказчик: ООО «Проект-4»