


ДОКУМЕНТАЦИЯ ПО ПЛАНИРОВКЕ ТЕРРИТОРИИ В СОСТАВЕ ПРОЕКТА ПЛАНИРОВКИ ТЕРРИТОРИИ, СОДЕРЖАЩЕГО ПРОЕКТ МЕЖЕВАНИЯ ТЕРРИТОРИИ, НИЖЕГОРОДСКОЙ ОБЛАСТИ, БАЛАХНИНСКОГО МУНИЦИПАЛЬНОГО РАЙОНА, ГОРОДЕЦКОГО МУНИЦИПАЛЬНОГО РАЙОНА, ГОРОДСКОГО ОКРУГА Г. БОР, СОРМОВСКОГО РАЙОНА, Г. НИЖНИЙ НОВГОРОД В ЦЕЛЯХ РАЗМЕЩЕНИЯ ОБЪЕКТА "НИЖЕГОРОДСКИЙ НИЗКОНАПОРНЫЙ ГИДРОУЗЕЛ, СТРОИТЕЛЬСТВО НА Р. ВОЛГЕ"

ЧЕРТЕЖ КРАСНЫХ ЛИНИЙ

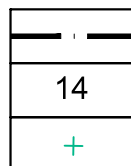
УСЛОВНЫЕ ОБОЗНАЧЕНИЯ

ликвид. проект. сущ.



ГРАНИЦЫ АДМИНИСТРАТИВНЫЕ

- Граница муниципального района
- Граница городского округа
- Граница городского поселения
- Граница сельского поселения



ГРАНИЦЫ ТЕРРИТОРИЙ


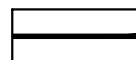
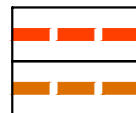
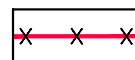
- Границы разработки проекта планировки
- Номера характерных точек
- Дециметровая сетка

ОБЪЕКТЫ ТРАНСПОРТНОЙ ИНФРАСТРУКТУРЫ

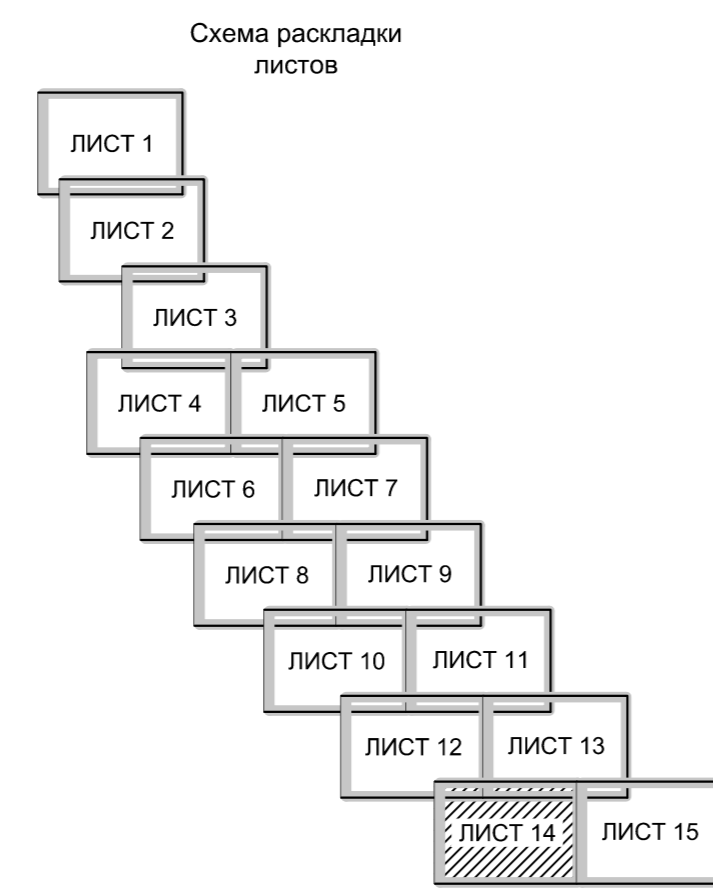
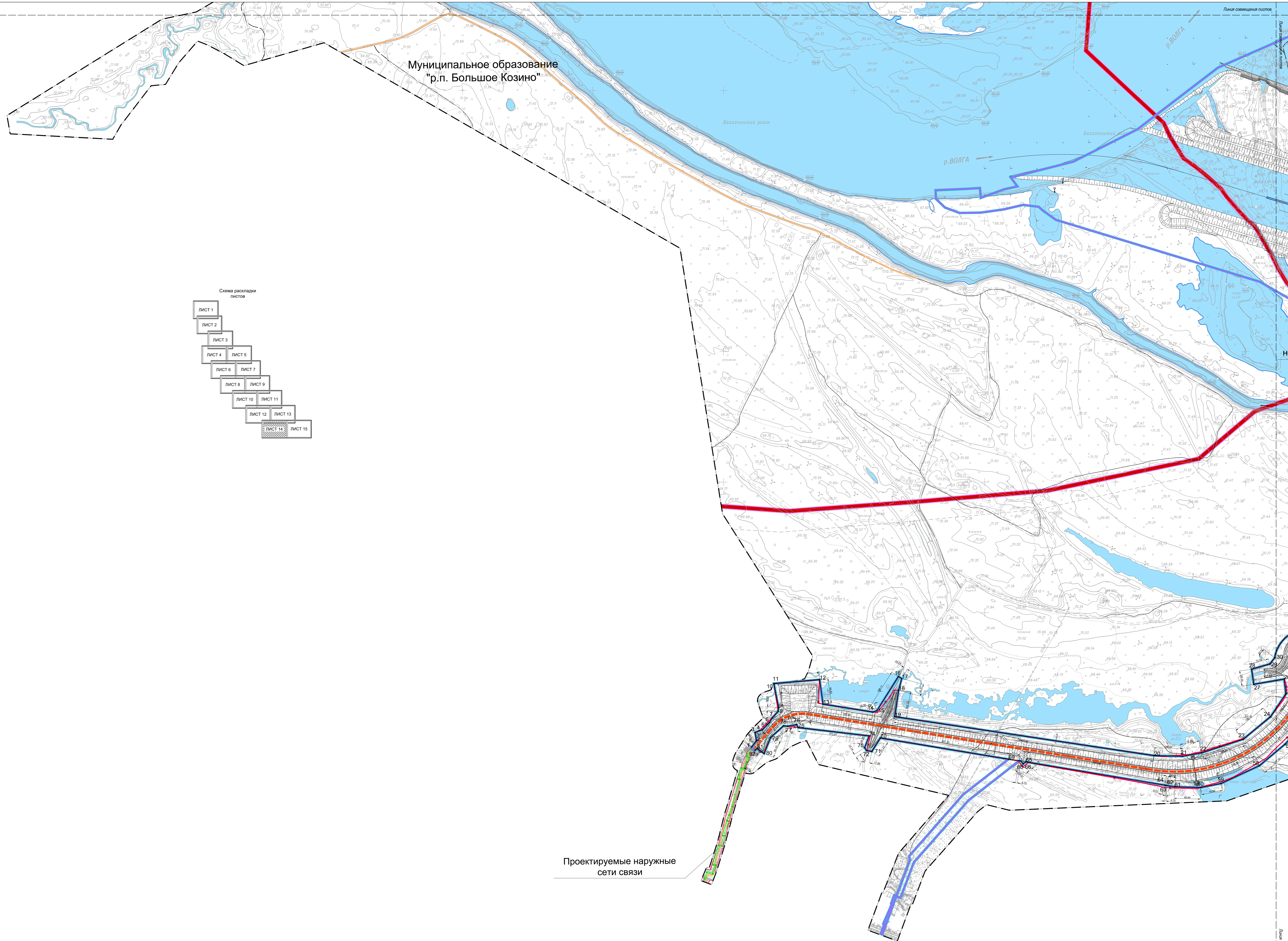
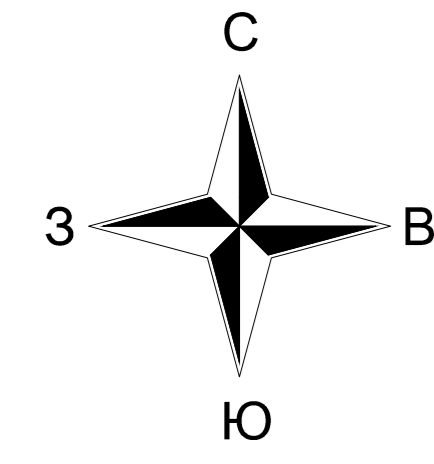
- Автодороги регионального значения
- Автодороги местного значения
- Проезд
- Временная автодорога

КРАСНЫЕ ЛИНИИ

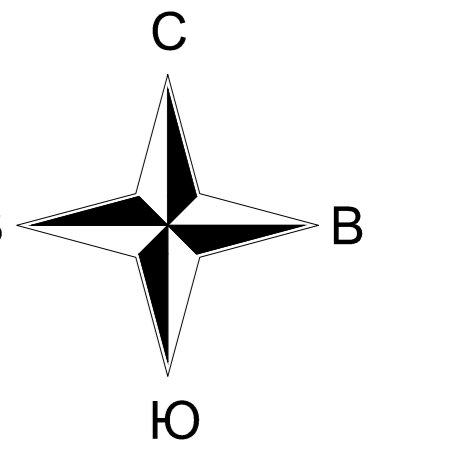
- Красные линии



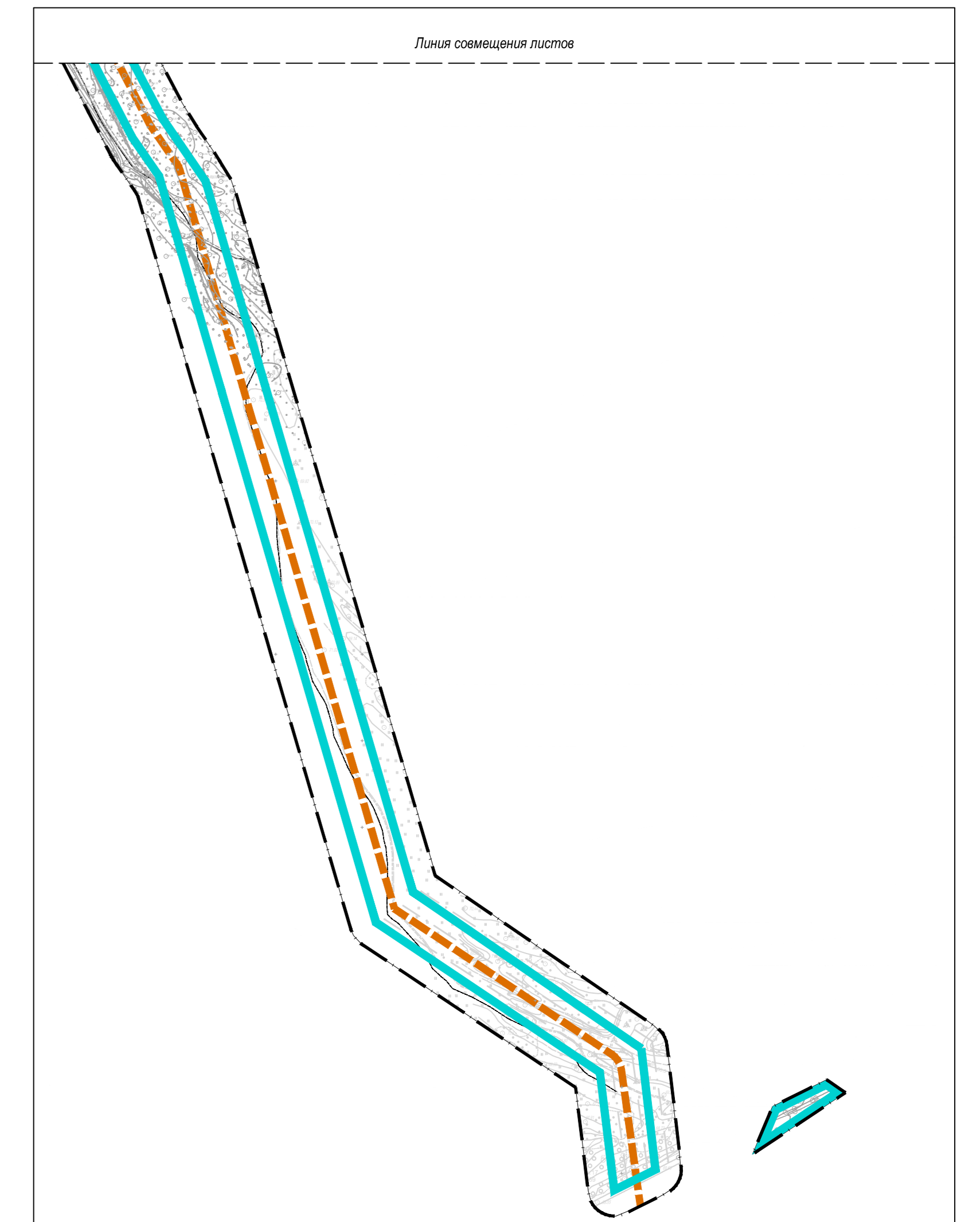
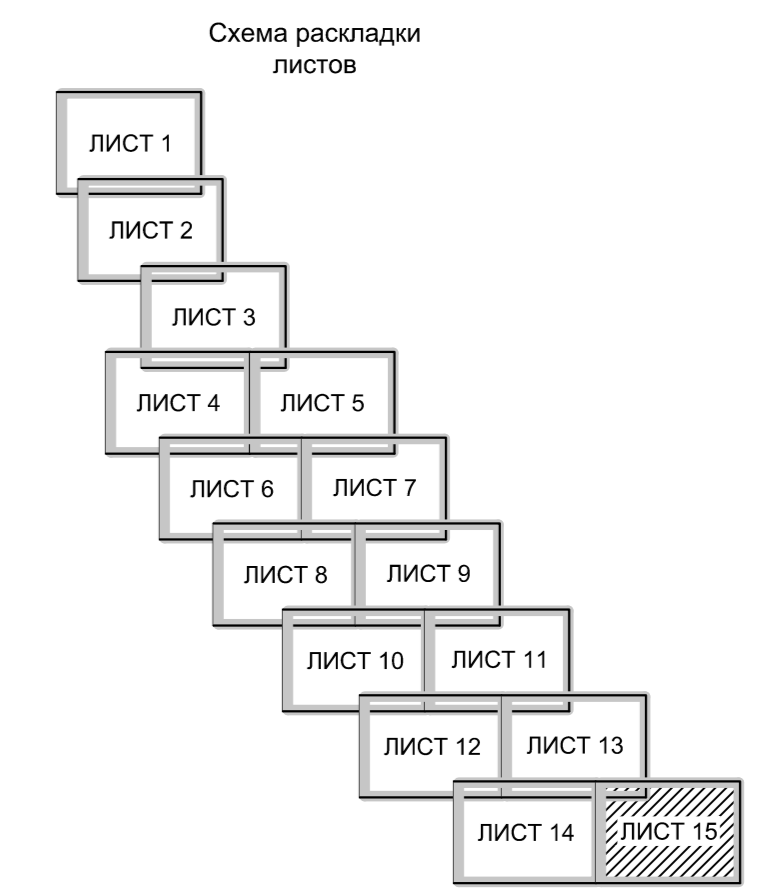
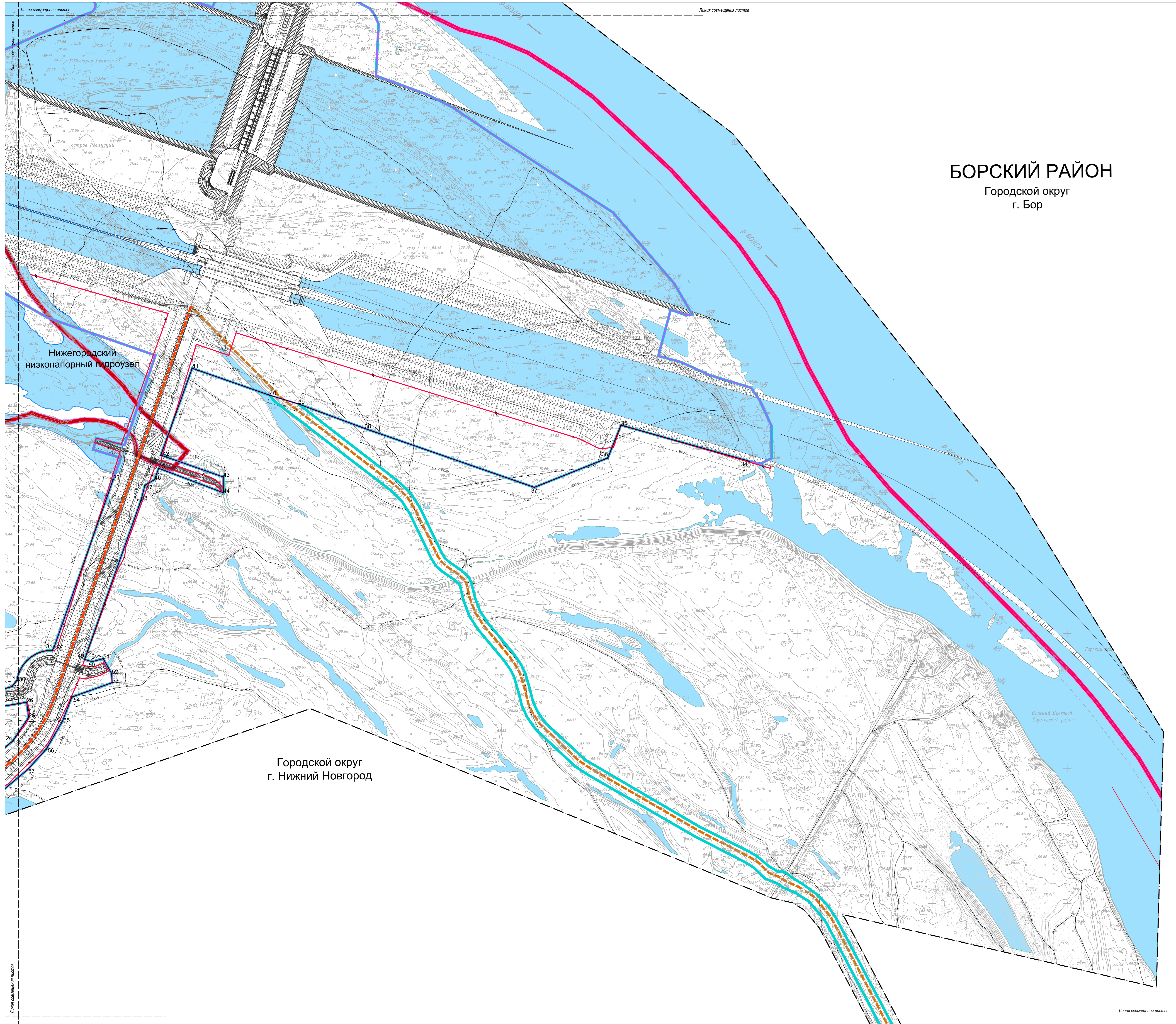
						160-043/17-ННГУ-ДПТ-001	Лист
Изм.	Кол. уч.	Лист	№ док.	Подп.	Дата		0



Проектируемые наружные
сети связи



БОРСКИЙ РАЙОН
Городской округ
г. Бор



160-043/17-ННГУ-ДПТ-001									
ДОКУМЕНТАЦИЯ ПО ПЛАНИРОВКЕ ТЕРРИТОРИИ В СОСТАВЕ ПРОЕКТА ПЛАНИРОВКИ ТЕРРИТОРИИ, СОДЕРЖАЩЕГО ПРОЕКТ МЕЖЕВАНИЯ ТЕРРИТОРИИ, НИЖЕГОРОДСКОЙ ОБЛАСТИ, БАЛАХНИНСКОГО МУНИЦИПАЛЬНОГО РАЙОНА, ГОРОДЕЦКОГО МУНИЦИПАЛЬНОГО РАЙОНА, ГОРОДСКОГО ОКРУГА Г. БОР, СОРМОВСКОГО РАЙОНА, Г. НИЖНИЙ НОВГОРОД В ЦЕЛЯХ РАЗМЕЩЕНИЯ ОБЪЕКТА "НИЖЕГОРОДСКИЙ НИЗКОНАПОРНЫЙ ГИДРОУЗЕЛ, СТРОИТЕЛЬСТВО НА Р. ВОЛГА"									
Имя	Кол. ч.	Лист № док.	Подп.	Дата	Статус	Лист	Листов		
Директор	Морозов В.И.						ДПТ	15	15
Инженер	Корнилов А.Е.						ООО "Техтрансстрой"		
Инженер	Корнилов А.Е.								
Инженер	Пуринин О.С.								
Инженер	Жаркова Т.А.								