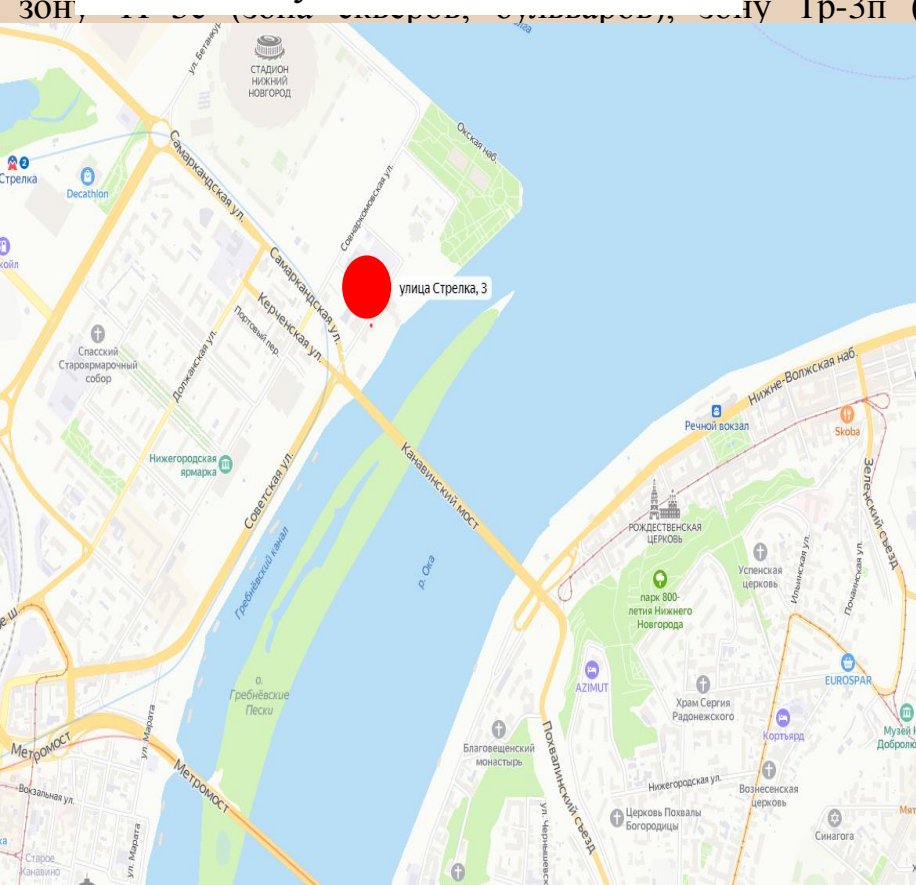


13. Заявитель: Министерство градостроительной деятельности и развития агломерации Нижегородской области

Вопрос:

13.1. О целесообразности внесения изменений в **Правила землепользования и застройки** города Нижнего Новгорода в части изменения зоны Тр-Зн (зона набережных) на зону ТОИ (зона многофункциональной общественной застройки центрального исторического района, зон охраны объектов культурного наследия и зон достопримечательных мест); (частично) зону ТОИ (зона многофункциональной общественной застройки центрального исторического района, зон охраны объектов культурного наследия и зон достопримечательных мест) на зону Тр-Зп (зона набережных, объектов культурного наследия и зон достопримечательных мест) на

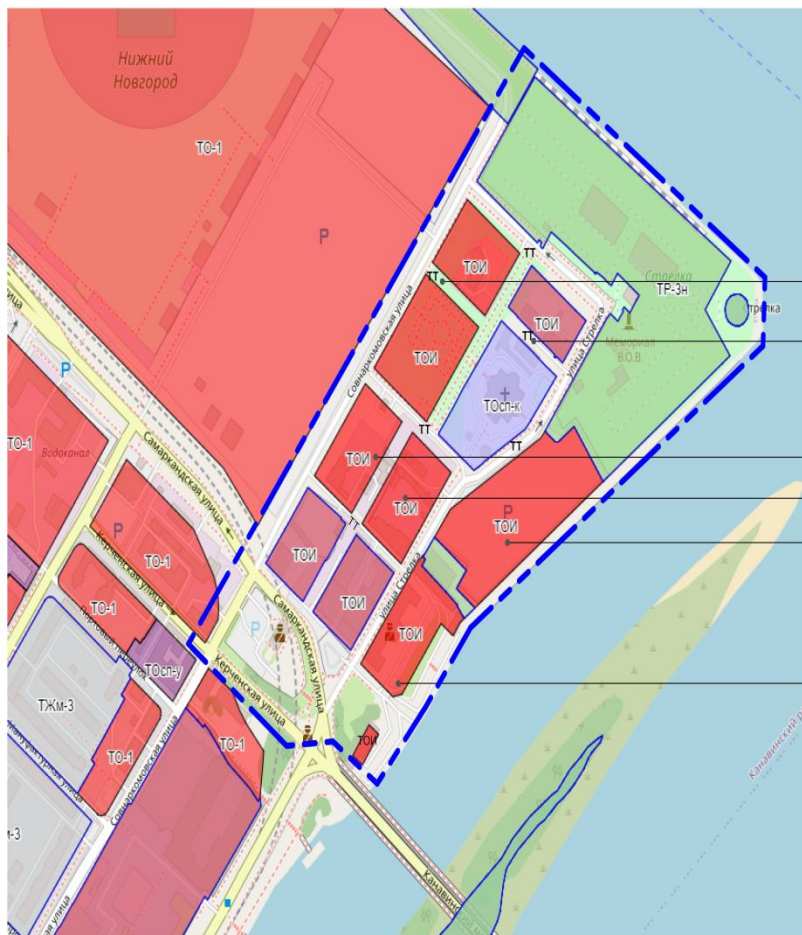
Ситуационный план



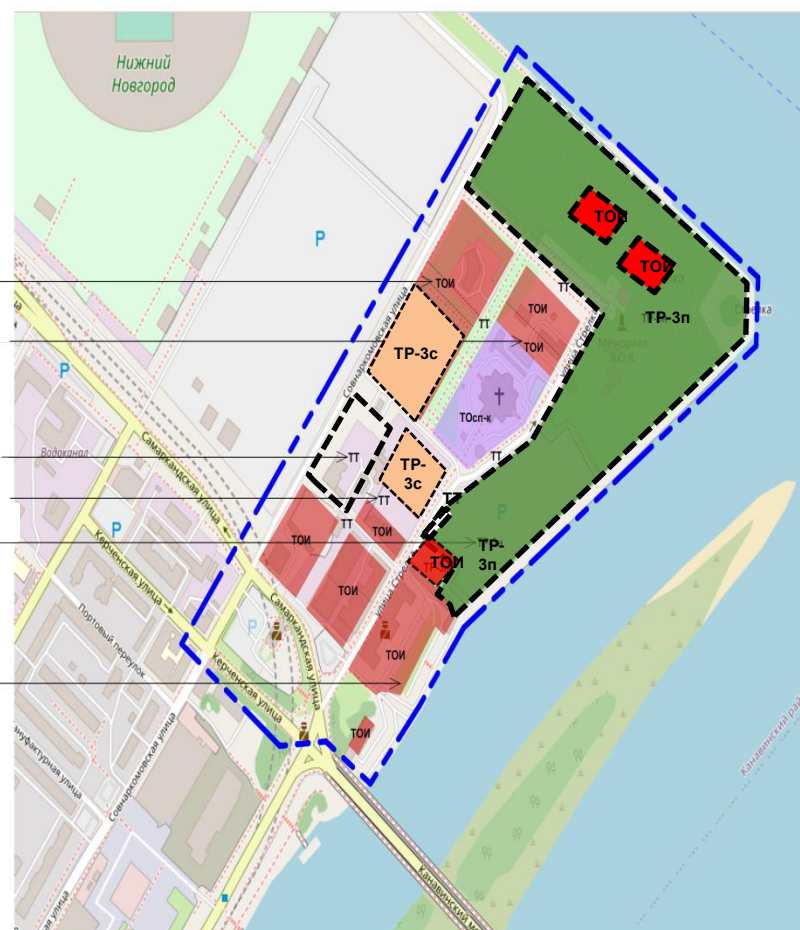
Адрес: г. Нижний Новгород, Канавинский район территории в границах улиц Керченская, Совнаркомовская, Набережная рек Волга и Ока в

Предложение заявителя по внесению изменений в правила землепользования и застройки

Фрагмент утвержденной карты территориального зонирования правил землепользования и



Проектное предложение



Цель внесения изменений: уточнение градостроительного зонирования с учетом решений документации по планировке территории и выполненного благоустройства в рамках 800-летия Нижнего Новгорода

