



**Министерство  
градостроительной деятельности и развития агломераций  
Нижегородской области**

**П Р И К А З**

4 октября 2021 г.

№ 07-01-06/167

г. Нижний Новгород

**Об утверждении изменений в Правила  
землепользования и застройки города  
Нижнего Новгорода, утвержденные приказом  
департамента градостроительной  
деятельности и развития агломераций  
Нижегородской области от 30 марта 2018 г.  
№ 07-01-06/22**

В соответствии со статьей 8<sup>2</sup>, 33 Градостроительного кодекса Российской Федерации, статьей 2<sup>1</sup> Закона Нижегородской области от 23 декабря 2014 г. № 197-З «О перераспределении отдельных полномочий между органами местного самоуправления муниципальных образований Нижегородской области и органами государственной власти Нижегородской области», пунктом 3.1.10 Положения о министерстве градостроительной деятельности и развития агломераций Нижегородской области, утвержденного постановлением Правительства Нижегородской области от 16 апреля 2020 г. № 308, приказом министерства градостроительной деятельности и развития агломераций Нижегородской области от 5 октября 2020 г. № 07-01-06/27 «О подготовке проекта о внесении изменений в Правила землепользования и застройки города Нижнего Новгорода», протоколом заседания комиссии по подготовке правил землепользования и застройки и иным вопросам землепользования и застройки Нижегородской области от 4 февраля 2021 г. № 74 приказываю:

1. Утвердить изменения в Правила землепользования и застройки города Нижнего Новгорода, утвержденные приказом департамента градостроительной деятельности и развития агломерации Нижегородской области от 30 марта 2018 г. № 07-01-06/22 (далее – Правила землепользования и застройки города Нижнего Новгорода), в части изменения зоны П\*ТЖсм (зона реорганизации застройки в смешанную многоквартирную и общественную застройку) на зону ТЖсм (зона смешанной многоквартирной и общественной застройки), зону ТОсп-л (зона лечебно-оздоровительных учреждений), зону ТТ (зона инженерно-транспортной инфраструктуры); зоны П\*ТО-3 (зона реорганизации застройки в многофункциональную общественную застройку, коммунально-обслуживающих функций, административно-производственных объектов, мелко-оптовой и оптовой торговли, крупных рынков городского и местного значения, малого бизнеса, преимущественно ориентированные на автомобилистов), зоны ТР-3п (зона парков) на зону ТЖсм (зона смешанной многоквартирной и общественной застройки); зоны ТО-2 (зона многофункциональной общественной застройки местного значения – городских районов и планировочных частей) на зону ТОсп-с (зона спортивно-рекреационного и развлекательного назначения); (частично) зоны ТО-3 (зона многофункциональной общественной застройки, коммунально-обслуживающих функций, административно-производственных объектов, мелко-оптовой и оптовой торговли, крупных рынков городского и местного значения, малого бизнеса, преимущественно ориентированные на автомобилистов), зоны ТТ (зона инженерно-транспортной инфраструктуры) на зону ТР-3п (зона парков); зоны П\*ТО-3 (зона реорганизации застройки в многофункциональную общественную застройку, коммунально-обслуживающих функций, административно-производственных объектов, мелко-оптовой и оптовой торговли, крупных рынков городского и местного значения, малого бизнеса, преимущественно ориентированные на автомобилистов) на зону ТО-3 (зона многофункциональной общественной застройки, коммунально-обслуживающих функций, административно-производственных объектов, мелко-оптовой и оптовой торговли, крупных рынков городского и местного значения, малого бизнеса, преимущественно ориентированные на

автомобилистов), зону ТТ (зона инженерно-транспортной инфраструктуры); (частично) зону ТР-3п (зона парков) на зону ТЖм-3 (зона многоквартирной высокоплотной многоэтажной застройки) территории микрорайона Бурнаковская низина в Московском районе.

2. Министерству градостроительной деятельности и развития агломераций Нижегородской области:

2.1. Направить настоящий приказ главе города Нижнего Новгорода.

2.2. Направить в Федеральное государственное бюджетное учреждение «Федеральная кадастровая палата Федеральной службы государственной регистрации, кадастра и картографии» по Нижегородской области в электронной форме сведения о границах территориальных зон, содержащие графическое описание местоположения границ территориальных зон и перечень координат этих границ в системе координат, используемой для ведения Единого государственного реестра недвижимости в течении 5 рабочих дней с даты принятия настоящего приказа.

2.3. Разместить настоящий приказ на официальном сайте министерства градостроительной деятельности и развития агломераций Нижегородской области в информационно-телекоммуникационной сети «Интернет».

2.4. Обеспечить размещение настоящих изменений в Правила землепользования и застройки города Нижнего Новгорода в Федеральной государственной информационной системе территориального планирования в соответствии с требованиями статьи 57.1 Градостроительного кодекса Российской Федерации.

3. Рекомендовать администрации города Нижнего Новгорода:

3.1. Обеспечить опубликование настоящих изменений в Правила землепользования и застройки города Нижнего Новгорода в порядке, установленном для официального опубликования муниципальных правовых актов, иной официальной информации.

3.2. Обеспечить размещение настоящих изменений в Правила землепользования и застройки города Нижнего Новгорода на официальном сайте

администрации города Нижнего Новгорода в информационно-телекоммуникационной сети «Интернет».

4. Настоящий приказ вступает в силу со дня его официального опубликования.

Министр

М.В. Ракова

Приложение  
к приказу министерства  
градостроительной деятельности  
и развития агломераций  
Нижегородской области  
от 4 октября 2021 г. № 07-01-06/167







## ИЗМЕНЕНИЯ

### **в Правила землепользования и застройки города Нижнего Новгорода, утвержденные приказом департамента градостроительной деятельности и развития агломераций Нижегородской области от 30 марта 2018 г. № 07-01-06/22**

изменение зоны П\*ТЖсм (зона реорганизации застройки в смешанную многоквартирную и общественную застройку) на зону ТЖсм (зона смешанной многоквартирной и общественной застройки), зону ТОсп-л (зона лечебно-оздоровительных учреждений), зону ТТ (зона инженерно-транспортной инфраструктуры); зоны П\*ТО-3 (зона реорганизации застройки в многофункциональную общественную застройку, коммунально-обслуживающих функций, административно-производственных объектов, мелко-оптовой и оптовой торговли, крупных рынков городского и местного значения, малого бизнеса, преимущественно ориентированные на автомобилистов), зоны ТР-3п (зона парков) на зону ТЖсм (зона смешанной многоквартирной и общественной застройки); зоны ТО-2 (зона многофункциональной общественной застройки местного значения – городских районов и планировочных частей) на зону ТОсп-с (зона спортивно-рекреационного и развлекательного назначения); (частично) зоны ТО-3 (зона многофункциональной общественной застройки, коммунально-обслуживающих функций, административно-производственных объектов, мелко-оптовой и оптовой торговли, крупных рынков городского и местного значения, малого бизнеса, преимущественно ориентированные на автомобилистов), зоны ТТ (зона инженерно-транспортной инфраструктуры) на зону ТР-3п (зона парков); зоны П\*ТО-3 (зона реорганизации застройки в многофункциональную общественную застройку, коммунально-обслуживающих функций, административно-производственных объектов, мелко-оптовой и оптовой торговли, крупных рынков городского и местного значения, малого бизнеса, преимущественно ориентированные на автомобилистов) на зону ТО-3 (зона многофункциональной общественной застройки, коммунально-обслуживающих функций, административно-производственных объектов, мелко-оптовой и оптовой торговли, крупных рынков городского и местного значения, малого бизнеса, преимущественно ориентированные на автомобилистов), зону ТТ (зона инженерно-транспортной инфраструктуры); (частично) зону ТР-3п (зона парков) на зону ТЖм-3 (зона многоквартирной высокоплотной многоэтажной застройки) территории микрорайона Бурнаковская низина в Московском районе



#### УСЛОВНЫЕ ОБОЗНАЧЕНИЯ:

	ТЖсм	зона смешанной многоквартирной и общественной застройки
	ТОсп-л	зона лечебно-оздоровительных учреждений
	ТОсп-с	зона спортивно-рекреационного и развлекательного назначения
	ТР-Зп	зона парков
	ТО-3	зона многофункциональной общественной застройки, коммунально-обслуживающих функций, административно-производственных объектов, мелко-оптовой и оптовой торговли, крупных рынков городского и местного значения, малого бизнеса, преимущественно ориентированные на автомобилистов
	ТЖм-3	зона многоквартирной высокоплотной, многоэтажной застройки