



**Министерство  
градостроительной деятельности и развития агломераций  
Нижегородской области**

**П Р И К А З**

11.04.2024

№ 07-02-03/33

г. Нижний Новгород

**Об утверждении проекта межевания  
территории в границах улицы Голубева,  
бульвара Заречный в Ленинском районе  
города Нижнего Новгорода**

В соответствии со статьями 8<sup>2</sup>, 41, 41<sup>1</sup>, 43, 45, 46 Градостроительного кодекса Российской Федерации, статьей 27 Закона Нижегородской области от 8 апреля 2008 г. № 37-З «Об основах регулирования градостроительной деятельности на территории Нижегородской области», пунктом 3.1.10 Положения о министерстве градостроительной деятельности и развития агломераций Нижегородской области, утвержденного постановлением Правительства Нижегородской области от 16 апреля 2020 г. № 308, на основании приказа министерства градостроительной деятельности и развития агломераций Нижегородской области от 18 мая 2023 г. № 07-02-02/85 «О подготовке проекта межевания территории в границах улицы Голубева, бульвара Заречный в Ленинском районе города Нижнего Новгорода», с учетом протокола общественных обсуждений от 18 марта 2024 г. и заключения о результатах общественных обсуждений от 18 марта 2024 г.


**п р и к а з ы в а ю:**

1. Утвердить прилагаемый проект межевания территории в границах улицы Голубева, бульвара Заречный в Ленинском районе города Нижнего Новгорода.
2. Направить проект межевания территории в границах улицы Голубева, бульвара Заречный в Ленинском районе города Нижнего Новгорода главе города Нижнего Новгорода.

3. Разместить настоящий приказ на официальном сайте министерства градостроительной деятельности и развития агломераций Нижегородской области в информационно-телекоммуникационной сети «Интернет».

4. Настоящий приказ вступает в силу после дня его опубликования.

Министр



М.В.Ракова

**УТВЕРЖДЕН**  
приказом министерства градостроительной  
деятельности и развития агломераций  
Нижегородской области  
от 11.04.2024 № 07-02-03/33

**Проект межевания территории в границах улицы Голубева, бульвара  
Заречный в Ленинском районе города Нижнего Новгорода**

Проект межевания территории в границах улицы Голубева, бульвара Заречный в Ленинском районе города Нижнего Новгорода (далее – проект межевания территории) разработан в целях определения местоположения границ земельного участка, занимаемого территорией школы-интерната, расположенной по адресу: Нижегородская область, г. Нижний Новгород, Ленинский район, ул. Голубева, 8 «А», с исключением из границ участка объектов, не относящихся к имуществу школы-интерната.

**I. Перечень и сведения о площади образуемых земельных участков, в том числе возможные способы их образования. Вид разрешенного использования образуемых земельных участков.**

Проектом межевания территории предусматривается образование следующего земельного участка:

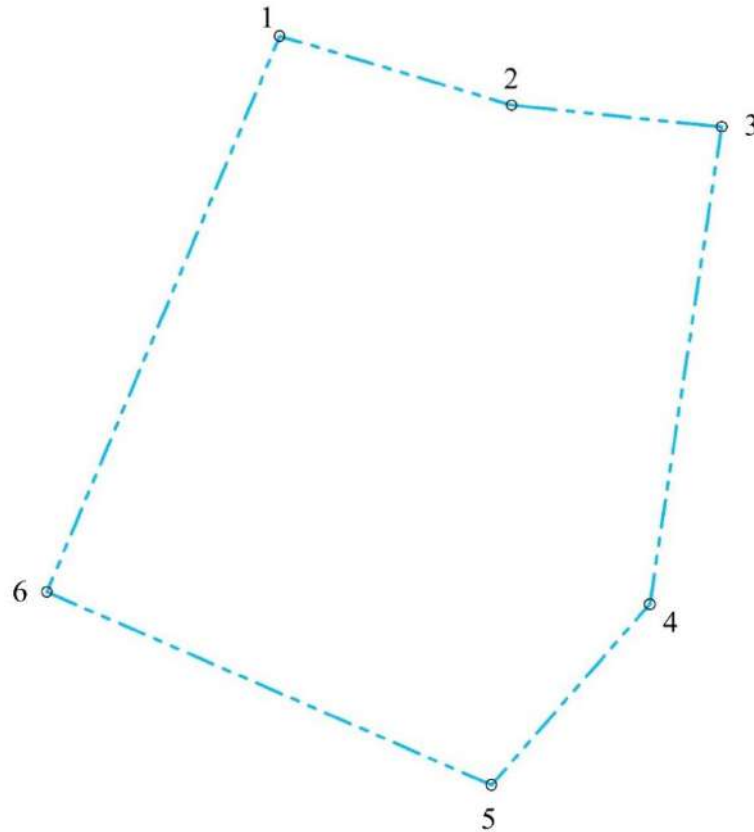
| Условный номер образуемого земельного участка | Вид разрешенного использования образуемого земельного участка | Площадь образуемого земельного участка, кв. м. | Способ образования земельного участка  |
|---|---|--|--|
| 52:18:0050040:17:3У1                          | Дошкольное, начальное и среднее общее образование             | 24 559   | Перераспределение земельного участка с кадастровым номером 52:18:0050040:17 и земель, государственная собственность на которые не разграничена |

**II. Перечень и сведения о площади образуемых земельных участков, которые будут отнесены к территориям общего пользования или имуществу общего пользования, в том числе в отношении которых предполагаются резервирование и (или) изъятие для государственных или муниципальных нужд.**



Проектом межевания территории не предусмотрено образование земельных участков, которые будут отнесены к территориям общего пользования или имуществу общего пользования, в том числе в отношении которых предполагаются резервирование и (или) изъятие для государственных или муниципальных нужд.

**Ш. Сведения о границах территории, в отношении которой утвержден проект межевания, содержащие перечень координат характерных точек этих границ в системе координат.**

Перечень координат характерных точек границ территории, в отношении которой утвержден проект межевания (система координат – МСК-52):



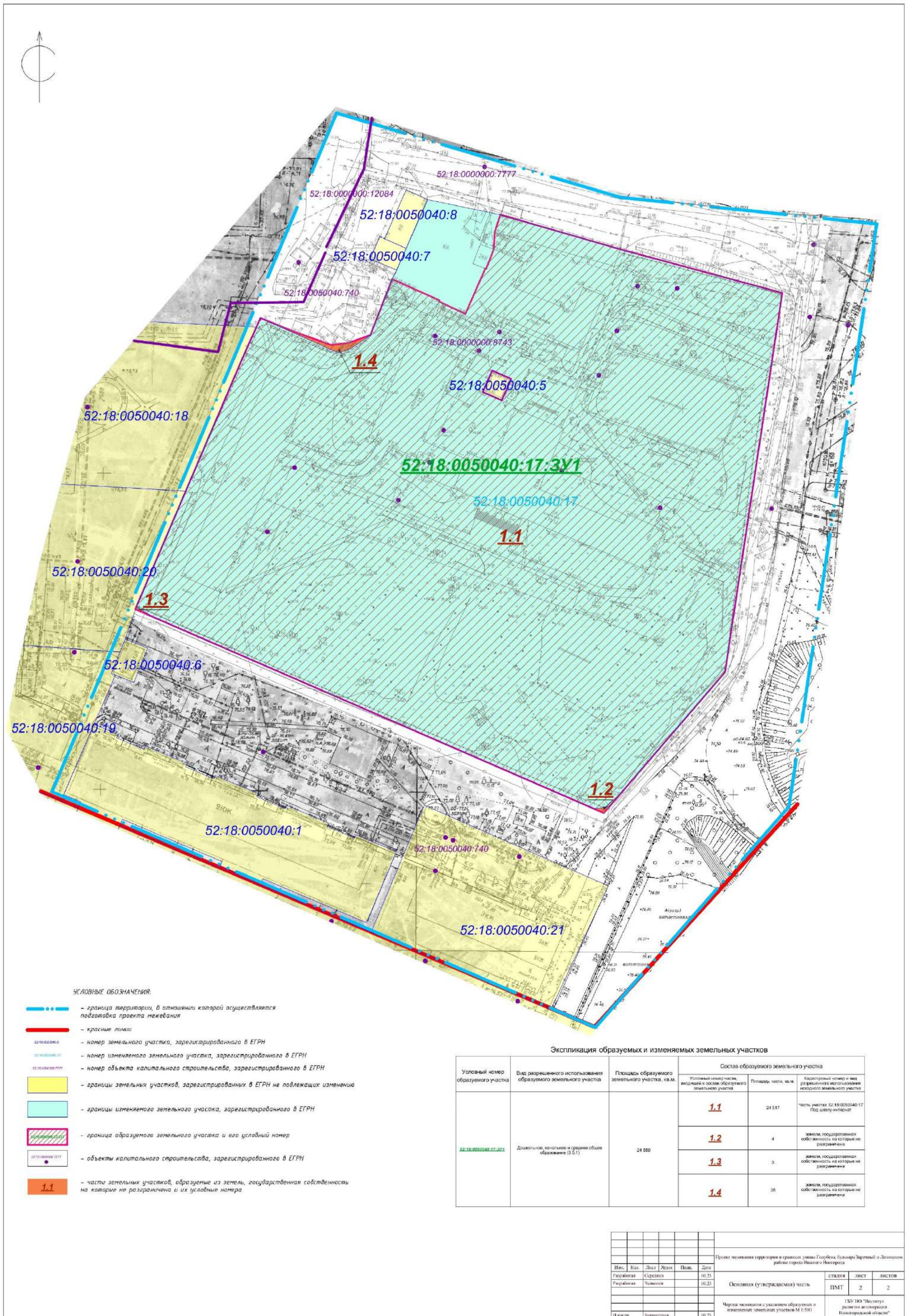
Условные обозначения

-  - границы территории, в отношении которой осуществляется подготовка проекта межевания территории
-  - характерная точка границы территории, в отношении которой осуществляется подготовка проекта межевания территории

| Обозначение<br>характерных<br>точек | Координаты точек, м |              |
|-------------------------------------|---------------------|--------------|
|                                     | X                   | Y            |
| <b>1</b>                            | 525 893,51          | 2 212 840,59 |
| <b>2</b>                            | 525 866,86          | 2 212 930,16 |
| <b>3</b>                            | 525 858,48          | 2 213 011,29 |
| <b>4</b>                            | 525 674,30          | 2 212 983,55 |
| <b>5</b>                            | 525 604,55          | 2 212 922,37 |
| <b>6</b>                            | 525 679,03          | 2 212 750,68 |



IV. Чертеж межевания территории.





V. Чертеж межевания территории.

