

ПОЯСНИТЕЛЬНАЯ ЗАПИСКА

к проекту о внесении изменений в генеральный план города Нижнего Новгорода и проекту о внесении изменений в Правила землепользования и застройки города Нижнего Новгорода в отношении территории по ул. Родионова, 198а в Нижегородском районе.

Решением совета по земельным и имущественным отношениям при Правительстве Нижегородской области от 3 ноября 2022 г. № 17973-86-3774 поддержана реализация ООО «Новатор-2000» инвестиционного проекта «Строительство мультитопливной автомобильной автозаправочной станции, обеспечивающей возможность заправки транспортных средств сжиженным природным газом» на земельном участке по ул. Родионова, 198а в Нижегородском районе.

На территорию в границах улиц Родионова, Казанский съезд, Лысогорская, включая полуостров Печерские пески в Нижегородском районе города Нижнего Новгорода на основании приказа министерства градостроительной деятельности развития агломераций Нижегородской области от 30 января 2023 г. № 07-02-02/18 заявителем выполнена документация по планировке территории. Решениями указанной документации по планировке территории даны предложения по размещению на территории у дома № 186Б по улице Родионова в Нижегородском районе мультитопливной автомобильной автозаправочной станции, обеспечивающей возможность заправки транспортных средств сжиженным природным газом.

Для реализации решений документации по планировке территории даны, и решения совета по земельным и имущественным отношениям при Правительстве Нижегородской области от 3 ноября 2022 г. № 17973-86-3774 заявитель выступает с предложениями по внесению изменений в генеральный план и Правила землепользования и застройки города Нижнего Новгорода в части установления в отношении образуемого земельного участка зоны многофункциональной общественной застройки, коммунально-обслуживающих функций, административно-производственных объектов, мелкооптовой и оптовой торговли, крупных рынков городского и местного значения, малого бизнеса, преимущественно ориентированных на автомобилистов, а также соответствующей подзоны в целях индивидуализации параметров застройки.

На заседании Комиссии 3 июня 2024 г. поддержано предложение градостроительной деятельности и развития агломераций Нижегородской области о корректировке зонирования территории по ул. Родионова, 198а в Нижегородском районе (протокол 3 июня 2024 г. № 131/1).

Проект внесения изменений в генеральный план города Нижнего Новгорода подготовлен на основании приказа министерства градостроительной деятельности и развития агломераций Нижегородской области от 28 июня 2024 г. № 07-01-01/10 «О подготовке предложений о внесении изменений в генеральный план города Нижнего Новгорода».

Проект внесения изменений в Правила землепользования и застройки города Нижнего Новгорода подготовлен на основании приказа министерства градостроительной деятельности и развития агломераций Нижегородской области от

28 июня 2024 г. № 07-01-02/16 «О подготовке проекта о внесении изменений в Правила землепользования и застройки города Нижнего Новгорода».

Об утверждении изменений в
генеральный план города
Нижегорода

В соответствии со статьей 8² Градостроительного кодекса Российской Федерации, статьей 2¹ Закона Нижегородской области от 23 декабря 2014 г. № 197-3 «О перераспределении отдельных полномочий между органами местного самоуправления муниципальных образований Нижегородской области и органами государственной власти Нижегородской области», приказом министерства градостроительной деятельности и развития агломерации Нижегородской области от 28 июня 2024 г. № 07-01-01/10 «О подготовке предложений о внесении изменений в генеральный план города Нижнего Новгорода»:

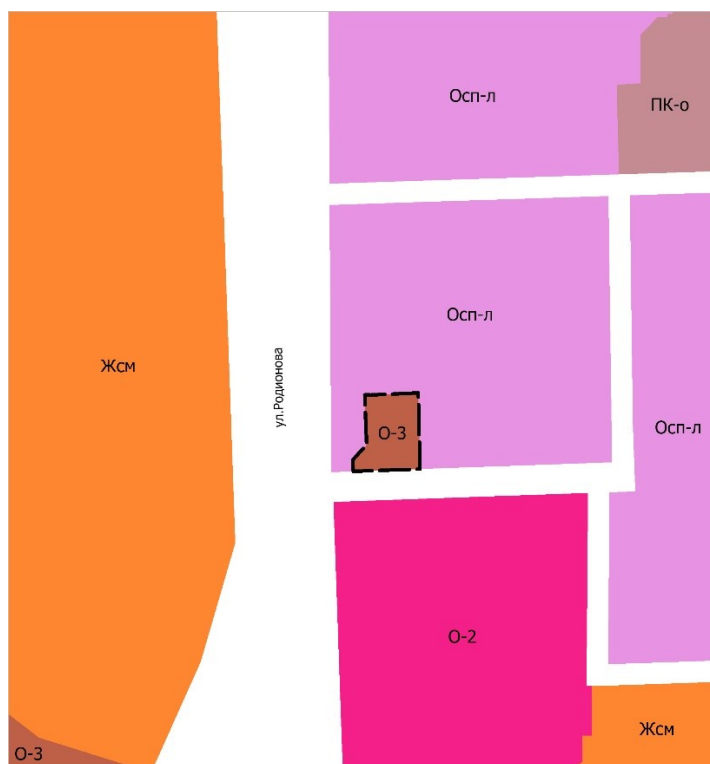
1. Утвердить прилагаемые изменения в генеральный план города Нижнего Новгорода, утвержденный постановлением городской Думы города Нижнего Новгорода от 17 марта 2010 г. № 22, предусматривающие изменение на картах «Сводная схема функционально-планировочной организации г. Нижнего Новгорода (основной чертеж)», «Схема границ функциональных зон территории г. Нижнего Новгорода с параметрами планируемого развития и границами участков для размещения объектов капитального строительства федерального, регионального и местного значения», «Схема границ функциональных зон. Нижегородский район» (частично) зону Осп-л (зона лечебно-оздоровительных учреждений) на зону О-3 (зона многофункциональной общественной застройки, коммунально-обслуживающих функций, административно-производственных объектов, мелкооптовой и оптовой торговли, крупных рынков городского и

местного значения, малого бизнеса, преимущественно ориентированных на автомобилистов) по ул. Родионова, 198а в Нижегородском районе.

ИЗМЕНЕНИЯ в генеральный план города Нижнего Новгорода, утвержденный постановлением городской Думы города Нижнего Новгорода от 17 марта 2010 г. № 22

На картах «Сводная схема функционально-планировочной организации г. Нижнего Новгорода (основной чертеж)», «Схема границ функциональных зон территории г. Нижнего Новгорода с параметрами планируемого развития и границами участков для размещения объектов капитального строительства федерального, регионального и местного значения», «Схема границ функциональных зон. Нижегородский район» изменить (частично) зону Осп-л (зона лечебно-оздоровительных учреждений) на зону О-3 (зона многофункциональной общественной застройки, коммунально-обслуживающих функций, административно-производственных объектов, мелкооптовой и оптовой торговли, крупных рынков городского и местного значения, малого бизнеса, преимущественно ориентированных на автомобилистов) по ул. Родионова, 198а в Нижегородском районе, в следующих границах:

«



УСЛОВНЫЕ ОБОЗНАЧЕНИЯ:



О-3 - зона многофункциональной общественной застройки, коммунально-обслуживающих функций, административно-производственных объектов, мелкооптовой и оптовой торговли, крупных рынков городского и местного значения, малого бизнеса, преимущественно ориентированных на автомобилистов

».

Об утверждении изменений в
Правила землепользования и
застройки города Нижнего
Новгорода

В соответствии со статьей 8² Градостроительного кодекса Российской Федерации, статьей 2¹ Закона Нижегородской области от 23 декабря 2014 г. № 197-З «О перераспределении отдельных полномочий между органами местного самоуправления муниципальных образований Нижегородской области и органами государственной власти Нижегородской области», приказом министерства градостроительной деятельности и развития агломераций Нижегородской области от 28 июня 2024 г. № 07-01-02/16 «О подготовке проекта о внесении изменений в Правила землепользования и застройки города Нижнего Новгорода»:

1. Утвердить прилагаемые изменения в Правила землепользования и застройки города Нижнего Новгорода, утвержденные приказом департамента градостроительной деятельности и развития агломераций Нижегородской области от 30 марта 2018 г. № 07-01-06/22, предусматривающие:

1.1. Изменение на Карте границ территориальных зон города Нижнего Новгорода статьи 16 и Фрагменте карты границ территориальных зон города Нижнего Новгорода. Нижегородский район статьи 16⁵ части II «Карта градостроительного зонирования» (частично) зоны ТОсп-л (зона лечебно-оздоровительных учреждений) на зону ТО-3 (зона многофункциональной общественной застройки, коммунально-обслуживающих функций, административно-производственных объектов, мелкооптовой и оптовой торговли, крупных рынков городского и местного значения, малого бизнеса,

преимущественно ориентированных на автомобилистов) в отношении территории у дома № 198а по улице Родионова в Нижегородском районе;

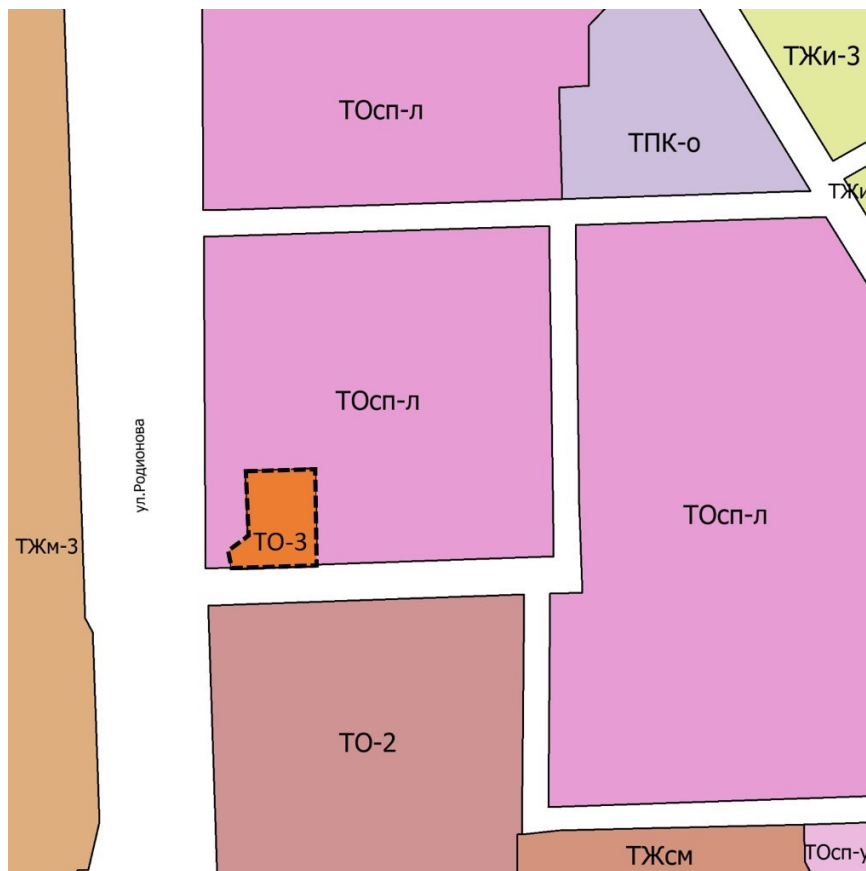
1.2. Установление на Карте границ территориальных зон города Нижнего Новгорода статьи 16 и Фрагменте карты границ территориальных зон города Нижнего Новгорода. Нижегородский район статьи 16⁵ части II «Карта градостроительного зонирования» подзоны ТО-3.4 - подзона территориальной зоны зона многофункциональной общественной застройки, коммунально-обслуживающих функций, административно-производственных объектов, мелкооптовой и оптовой торговли, крупных рынков городского и местного значения, малого бизнеса, преимущественно ориентированных на автомобилистов ТО-3, в отношении территории у дома № 198а по улице Родионова в Нижегородском районе;

1.3. Дополнить статью 30⁴ «Градостроительные регламенты зоны многофункциональной общественной застройки, коммунально-обслуживающих функций, административно-производственных объектов, мелкооптовой и оптовой торговли, крупных рынков городского и местного значения, малого бизнеса, преимущественно ориентированных на автомобилистов ТО-3» части III «Градостроительные регламенты» градостроительными регламентами подзоны ТО-3.4 территориальной зоны многофункциональной общественной застройки, коммунально-обслуживающих функций, административно-производственных объектов, мелкооптовой и оптовой торговли, крупных рынков городского и местного значения, малого бизнеса, преимущественно ориентированных на автомобилистов ТО-3.


ИЗМЕНЕНИЯ
в правила землепользования и застройки города Нижнего Новгорода,
утвержденные приказом департамента градостроительной деятельности и
развития агломераций Нижегородской области
от 30 марта 2018 г. № 07-01-06/22

1. На Карте границ территориальных зон города Нижнего Новгорода статьи 16 и Фрагменте карты границ территориальных зон города Нижнего Новгорода. Нижегородский район статьи 16⁵ части II «Карта градостроительного зонирования» изменить (частично) зону ТОсп-л (зона лечебно-оздоровительных учреждений) на зону ТО-3 (зона многофункциональной общественной застройки, коммунально-обслуживающих функций, административно-производственных объектов, мелкооптовой и оптовой торговли, крупных рынков городского и местного значения, малого бизнеса, преимущественно ориентированных на автомобилистов) в отношении территории у дома № 198а по улице Родионова в Нижегородском районе, в следующих границах:

«



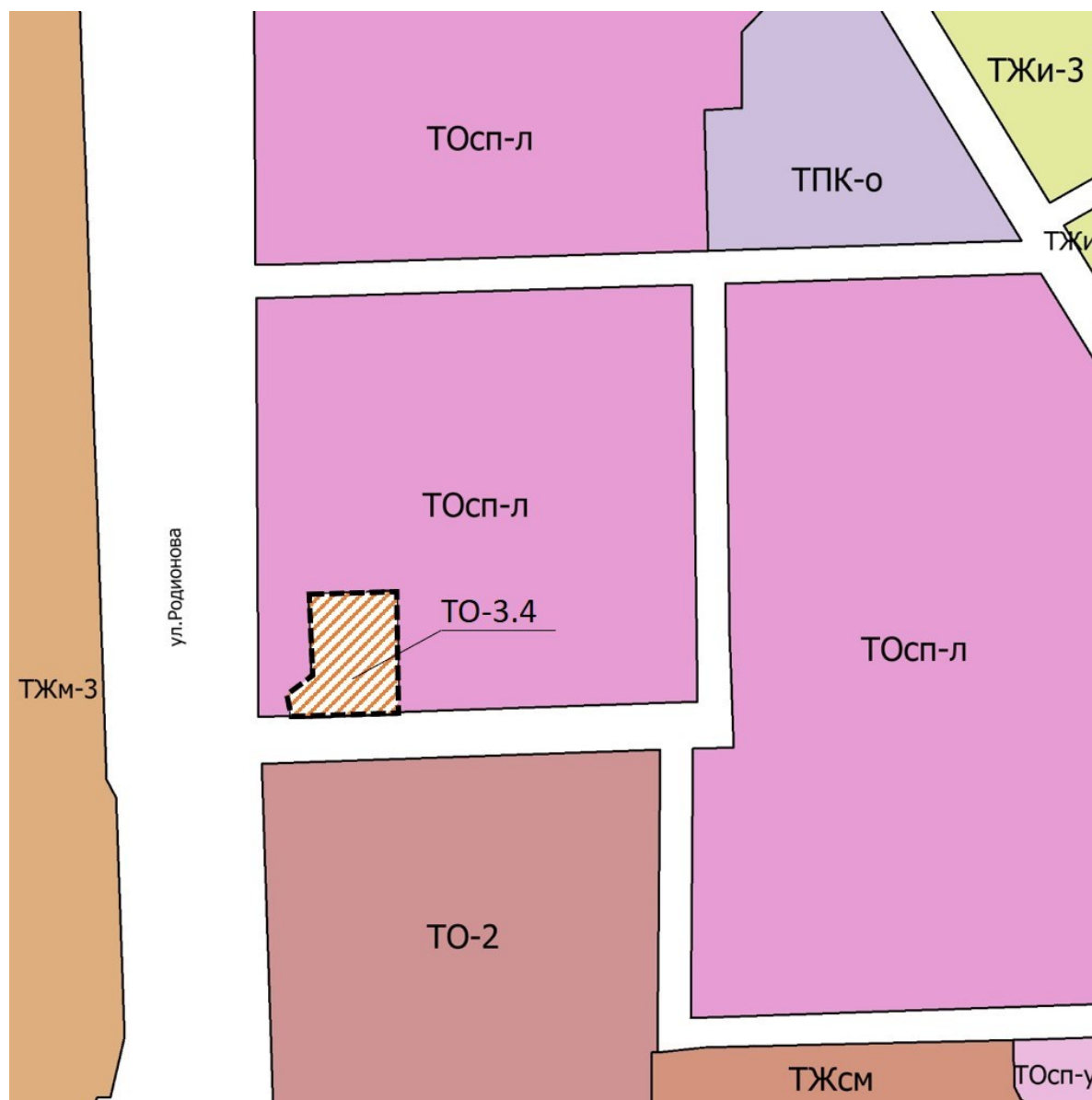
УСЛОВНЫЕ ОБОЗНАЧЕНИЯ:

 ТО-3 - зона многофункциональной общественной застройки, коммунально-обслуживающих функций, административно-производственных объектов, мелкооптовой и оптовой торговли, крупных рынков городского и местного значения, малого бизнеса, преимущественно ориентированных на автомобилистов достопримечательных мест

».

2. На Карте границ территориальных зон города Нижнего Новгорода статьи 16 и Фрагменте карты границ территориальных зон города Нижнего Новгорода. Нижегородский район статьи 16⁵ части II «Карта градостроительного зонирования» установить подзону ТО-3.4 - подзона территориальной зоны зона многофункциональной общественной застройки, коммунально-обслуживающих функций, административно-производственных объектов, мелкооптовой и оптовой торговли, крупных рынков городского и местного значения, малого бизнеса, преимущественно ориентированных на автомобилистов ТО-3, в отношении территории у дома № 198а по улице Родионова в Нижегородском районе:

«



УСЛОВНЫЕ ОБОЗНАЧЕНИЯ:



ТО-3.4 – подзона территориальной зоны многофункциональной общественной застройки, коммунально-обслуживающих функций, административно-производственных объектов, мелкооптовой и оптовой торговли, крупных рынков городского и местного значения, малого бизнеса, преимущественно ориентированных на автомобилистов

».

3. Статью 30⁴ «Градостроительные регламенты зоны многофункциональной общественной застройки, коммунально-обслуживающих функций, административно-производственных объектов, мелкооптовой и оптовой торговли, крупных рынков городского и местного значения, малого бизнеса, преимущественно ориентированных на автомобилистов ТО-3» части III «Градостроительные регламенты» дополнить градостроительными регламентами подзоны ТО-3.4 - подзона территориальной зоны многофункциональной общественной застройки, коммунально-обслуживающих функций, административно-производственных объектов, мелкооптовой и оптовой торговли, крупных рынков городского и местного значения, малого бизнеса, преимущественно ориентированных на автомобилистов ТО-3:

«Градостроительные регламенты подзоны ТО-3.1* зоны многофункциональной общественной застройки, коммунально-обслуживающих функций, административно-производственных объектов, мелкооптовой и оптовой торговли, крупных рынков городского и местного значения, малого бизнеса, преимущественно ориентированных на автомобилистов ТО-3.

Подзона ТО-3.4 выделена в границах территориальной зоны многофункциональной общественной застройки местного значения - городских районов и планировочных частей ТО-3 для обеспечения правовых условий формирования коммерческой застройки непромышленного назначения и обслуживающих центров и крупных сетевых торговых центров и магазинов, располагаемых вдоль автомагистралей, на выезде на автомобильные дороги федерального, регионального и межмуниципального значения. Особенностью зоны является сочетание объектов, связанных с обеспечением торговой, производственной и другой деятельности, и обслуживающих, коммерческих объектов регионального и городского значения. Размещение жилой застройки не предусматривается.

Формирование подзоны зоны ТО-3.4 предусматривает упорядочение красных линий, границ земельных участков в целях выделения территорий общего пользования, формирования элементов планировочной структуры и пешеходных зон.

Виды разрешенного использования земельных участков (наименование, код)	Виды разрешенного использования земельных участков (описание)	Виды разрешенного использования объектов капитального строительства (наименование объектов капитального строительства)	Вспомогательные виды разрешенного использования	Предельные (минимальные и (или) максимальные) размеры земельных участков						Предельные параметры разрешенного строительства, реконструкции объектов капитального строительства				Иные предельные параметры разрешенного строительства, реконструкции объектов капитального строительства
				минимальная			максимальная			предельное количество этажей/высота		максимальный процент застройки, %	минимальные отступы от границ земельного участка, м	
				длина, м	ширина, м	площадь, кв. м	длина, м	ширина, м	площадь, кв. м	количество этажей	м			
1	2	3	4	5	6	7	8	9	10	11	12	13	14	15
Основные виды разрешенного использования														
Общественное использование объектов капитального строительства 3.0	Размещение объектов капитального строительства в целях обеспечения удовлетворения бытовых, социальных и духовных потребностей человека. Содержание данного вида разрешенного использования включает в себя содержание видов разрешенного использования с кодами 3.1 - 3.10.2	нежилое здание общественного назначения	хозяйственные постройки; инженерные сооружения коммунального обслуживания; сооружения инженерной защиты; плоскостные открытые стоянки автомобилей	*	*	2500	*	*	*	4	**	80	4	Минимальный отступ от красной линии до объекта капитального строительства 5 м
Предоставление коммунальных услуг 3.1.1	Размещение зданий и сооружений, обеспечивающих поставку воды, тепла, электричества, газа, отвод канализационных стоков, очистку и уборку объектов недвижимости (котельных, водозаборов, очистных сооружений, насосных станций, водопроводов, линий электропередач, трансформаторных подстанций,	объекты и сети водоснабжения, водоотведения, теплоснабжения, электроснабжения, газоснабжения, связи, наружного освещения	контрольно-пропускной пункт; административное здание; пункт обслуживания потребителей; сооружения инженерной защиты	*	*	*	*	*	*	**	**	80	4	Минимальный отступ от красной линии до объекта капитального строительства 5 м

	газопроводов, линий связи, телефонных станций, канализаций, стоянок, гаражей и мастерских для обслуживания уборочной и аварийной техники, сооружений, необходимых для сбора и плавки снега)													
Административные здания организаций, обеспечивающих предоставление коммунальных услуг 3.1.2	Размещение зданий, предназначенных для приема физических и юридических лиц в связи с предоставлением им коммунальных услуг	здания для приема физических и юридических лиц в связи с предоставлением им коммунальных услуг, контрольно-пропускные пункты	инженерные сооружения коммунального обслуживания; объекты инженерной защиты; плоскостные открытые стоянки автомобилей; гараж для служебного автотранспорта	*	*	2500	*	*	*	**	**	80	4	Минимальный отступ от красной линии до объекта капитального строительства 5 м
Бытовое обслуживание 3.3	Размещение объектов капитального строительства, предназначенных для оказания населению или организациям бытовых услуг (мастерские мелкого ремонта, ателье, бани, парикмахерские, прачечные, химчистки, похоронные бюро)	здания учреждений, предоставляющих бытовые услуги населению (комбинаты бытового обслуживания - мастерская мелкого ремонта; ателье; химчистка; парикмахерская; салон красоты); баня	инженерные сооружения коммунального обслуживания; объекты инженерной защиты; плоскостные открытые стоянки автомобилей	*	*	2500	*	*	*	4	**	80	4	Минимальный отступ от красной линии до объекта капитального строительства 5 м
Амбулаторное ветеринарное обслуживание 3.10.1	Размещение объектов капитального строительства, предназначенных для оказания ветеринарных услуг без содержания животных	ветеринарная амбулатория без содержания животных	хозяйственные постройки; гараж для служебного автотранспорта; инженерные сооружения коммунального обслуживания; сооружения инженерной защиты	*	*	2500	*	*	*	3	**	100	4	Минимальный отступ от красной линии до объекта капитального строительства 5 м

Обеспечение научной деятельности 3.9	Размещение зданий и сооружений для обеспечения научной деятельности. Содержание данного вида разрешенного использования включает в себя содержание видов разрешенного использования с кодами 3.9.1 - 3.9.3	доплеровские метеорологические радиолокаторы, гидрологические посты, научно-исследовательские и проектные институты, научные центры, инновационные центры, государственные академии наук, опытно-конструкторские центры, зданий и сооружений для проведения изысканий, испытаний опытных промышленных образцов, для размещения организаций, осуществляющих научные изыскания, исследования и разработки, научные и селекционные работы, ведение сельского и лесного хозяйства для получения ценных с научной точки зрения образцов растительного и животного мира	хозяйственные постройки; гараж для служебного автотранспорта; инженерные сооружения коммунального обслуживания; сооружения инженерной защиты; плоскостные открытые стоянки автомобилей	*	*	2500	*	*	*	**	**	80	4	Минимальный отступ от красной линии до объекта капитального строительства 5 м
Предпринимательство 4.0	Размещение объектов капитального строительства в целях извлечения прибыли на основании торговой, банковской и иной предпринимательской деятельности. Содержание данного вида разрешенного использования включает в себя	нежилое здание общественного назначения	хозяйственные постройки; автотранспорта; инженерные сооружения коммунального обслуживания; сооружения инженерной защиты; плоскостные открытые стоянки автомобилей	*	*	2500	*	*	*	**	**	80	4	Максимальная общая площадь нежилого здания общественного назначения 5000 кв. м. Минимальный отступ от красной линии до нежилого здания общественного назначения 5 м

	содержание видов разрешенного использования, предусмотренных кодами 4.1 - 4.10													
Деловое управление 4.1	Размещение объектов капитального строительства с целью: размещения объектов управленческой деятельности, не связанной с государственным или муниципальным управлением и оказанием услуг, а также с целью обеспечения совершения сделок, не требующих передачи товара в момент их совершения между организациями, в том числе биржевая деятельность (за исключением банковской и страховой деятельности)	административные и офисные здания	хозяйственные постройки; гараж для служебного автотранспорта; инженерные сооружения коммунального обслуживания; сооружения инженерной защиты; плоскостные открытые стоянки автомобилей	*	*	2500	*	*	*	18	**	80	4	Минимальный отступ от красной линии до объекта капитального строительства 5 м
Объекты торговли (торговые центры, торгово-развлекательные центры (комплексы) 4.2	Размещение объектов капитального строительства, общей площадью свыше 5000 кв. м с целью размещения одной или нескольких организаций, осуществляющих продажу товаров, и (или) оказание услуг с содержанием видов разрешенного использования с кодами 4.5, 4.6, 4.8 - 4.8.2; размещение гаражей и (или) стоянок для автомобилей сотрудников и посетителей торгового центра	торговый центр; торгово-развлекательный центр; гипермаркеты; универмаги; торгово-выставочный комплекс; автосалон; торгово-складские базы; центры оптовой и мелкооптовой торговли	хозяйственные постройки; плоскостные открытые стоянки автомобилей; инженерные сооружения коммунального обслуживания; сооружения инженерной защиты	*	*	5000	*	*	*	2	**	100	4	Максимальная общая площадь торгового центра, торгового комплекса, торгово-развлекательного центра 40000 кв. м. Минимальный отступ от красной линии до объекта капитального строительства 5 м. Максимальная общая площадь торгово-выставочных центров, автосалонов 3500 кв. м

Рынки 4.3	Размещение объектов капитального строительства, сооружений, предназначенных для организации постоянной или временной торговли (ярмарка, рынок, базар), с учетом того, что каждое из торговых мест не располагает торговой площадью более 200 кв. м; размещение гаражей и (или) стоянок для автомобилей сотрудников и посетителей рынка	рынок	инженерные сооружения коммунального обслуживания; сооружения инженерной защиты; плоскостные открытые стоянки автомобилей	*	*	2500	*	*	*	**	**	80	4	Максимальная вместимость рынков продовольственных и промышленных товаров 200 торговых мест. Максимальная торговая площадь на 1 место 200 кв. м. Минимальный отступ от красной линии до объекта капитального строительства 15 м
Банковская и страховая деятельность 4.5	Размещение объектов капитального строительства, предназначенных для размещения организаций, оказывающих банковские и страховые услуги	здания банков и страховых компаний	хозяйственные постройки; гараж для служебного автотранспорта; инженерные сооружения коммунального обслуживания; сооружения инженерной защиты; плоскостные открытые стоянки автомобилей	*	*	2500	*	*	*	5	**	80	4	Минимальный отступ от красной линии до объекта капитального строительства 5 м
Общественное питание 4.6	Размещение объектов капитального строительства в целях устройства мест общественного питания (рестораны, кафе, столовые, закусочные, бары)	предприятие общественного питания (рестораны, кафе, столовые, закусочные, бары)	плоскостные открытые стоянки автомобилей; инженерные сооружения коммунального обслуживания; сооружения инженерной защиты	*	*	2500	*	*	*	3	**	80	4	Минимальный отступ от красной линии до объекта капитального строительства 5 м
Гостиничное обслуживание 4.7	Размещение гостиниц	гостиница	плоскостные открытые стоянки автомобилей; инженерные сооружения коммунального обслуживания; сооружения	*	*	2500	*	*	*	18	**	80	**	Минимальный отступ от красной линии до объекта капитального строительства 5 м

			инженерной защиты											
Развлекательные мероприятия 4.8.1	Размещение зданий и сооружений, предназначенных для организации развлекательных мероприятий, путешествий, для размещения дискотек и танцевальных площадок, ночных клубов, аквапарков, боулинга, аттракционов и т.п., игровых автоматов (кроме игрового оборудования, используемого для проведения азартных игр), игровых площадок	развлекательные центры; досуговые центры (боулинг, караоке и т.д.); аквапарк	хозяйственные постройки; гараж для служебного автотранспорта; инженерные сооружения коммунального обслуживания; сооружения инженерной защиты	*	*	2500	*	*	*	3	**	80	4	Максимальная общая площадь объекта капитального строительства 10000 кв. м. Минимальный отступ от красной линии до объекта капитального строительства 5 м
Служебные гаражи 4.9	Размещение постоянных или временных гаражей, стоянок для хранения служебного автотранспорта, используемого в целях осуществления видов деятельности, предусмотренных видами разрешенного использования с кодами 3.0, 4.0, а также для стоянки и хранения транспортных средств общего пользования, в том числе в депо	Стоянка автомобилей, плоскостная открытая стоянка автомобилей	инженерные сооружения коммунального обслуживания, сооружения инженерной защиты	*	*	2500	*	*	**	**	**	80	**	Минимальный отступ от красных линий до объектов капитального строительства 5 м при осуществлении нового строительства
Заправка транспортных средств 4.9.1.1	Размещение автозаправочных станций; размещение магазинов сопутствующей торговли, зданий для организации общественного питания в качестве объектов дорожного сервиса	АЗС	инженерные сооружения коммунального обслуживания; сооружения инженерной защиты	*	*	2000	*	*	*	**	**	100	**	**

Автомобильные мойки 4.9.1.3	Размещение автомобильных моек, а также размещение магазинов сопутствующей торговли	Автомойка	инженерные сооружения коммунального обслуживания;	*	*	2500	*	*	*	**	**	100	4	Минимальный отступ от красной линии до объекта капитального строительства 5 м
Ремонт автомобилей 4.9.1.4	Размещение мастерских, предназначенных для ремонта и обслуживания автомобилей, и прочих объектов дорожного сервиса, а также размещение магазинов сопутствующей торговли	Шиномонтаж, станции по техническому обслуживанию автомобилей;	сооружения инженерной защиты	*	*	2500	*	*	*	**	**	100	4	Минимальный отступ от красной линии до объекта капитального строительства 5 м
Обслуживание перевозок пассажиров 7.2.2	Размещение зданий и сооружений, предназначенных для обслуживания пассажиров, за исключением объектов капитального строительства, размещение которых предусмотрено содержанием вида разрешенного использования с кодом 7.6	автостанции; автовокзалы; автопарки; депо общественного транспорта;	остановочные пункты общественного транспорта; инженерные сооружения коммунального обслуживания; сооружения инженерной защиты; диспетчерские пункты	*	*	2500	*	*	*	3	**	80	4	Минимальный отступ от красной линии до объекта капитального строительства 5 м
Стоянки транспорта общего пользования 7.2.3	Размещение стоянок транспортных средств, осуществляющих перевозки людей по установленному маршруту	Отстойно-разворотные площадки общественного транспорта	остановочные пункты общественного транспорта; инженерные сооружения коммунального обслуживания; сооружения инженерной защиты; диспетчерские пункты	*	*	2500	*	*	*	3	**	80	4	Минимальный отступ от красной линии до объекта капитального строительства 5 м
Улично-дорожная сеть 12.0.1	Размещение объектов улично-дорожной сети: автомобильных дорог, трамвайных путей и пешеходных тротуаров в границах	автомобильные дороги, разворотные площадки, трамвайные пути, велодорожки,	инженерные сооружения коммунального обслуживания; сооружения инженерной	*	*	2500	*	*	*	**	**	**	**	**

Энергетика 6.7	Размещение объектов гидроэнергетики, тепловых станций и других электростанций, размещение обслуживающих и вспомогательных для электростанций сооружений (золоотвалов, гидротехнических сооружений); размещение объектов электросетевого хозяйства, за исключением объектов энергетики, размещение которых предусмотрено содержанием вида разрешенного использования с кодом 3.1	Электростанция	Административное здание, здания медико-санитарных частей по оказанию помощи сотрудникам предприятий; амбулатории, поликлиники столовые для служебного обслуживания; гараж для служебного автотранспорта; автостоянки для служебного автотранспорта; объекты пожарной охраны, в том числе пожарные депо, пожарные части; инженерные сооружения коммунального обслуживания; склады	*	*	2500	*	*	*	**	**	**	**	**
Стоянка транспортных средств 4.9.2	Размещение стоянок (парковок) легковых автомобилей и других мототранспортных средств, в том числе мотоциклов, мотороллеров, мопедов, скутеров, за исключением встроенных, пристроенных и встроенно-пристроенных стоянок	Стоянка автомобилей, плоскостная открытая стоянка автомобилей	Инженерные сооружения коммунального обслуживания, сооружения инженерной защиты	*	*	2500	*	*	*	**	**	80	**	Минимальный отступ от красной линии до объекта капитального строительства 5 м при осуществлении нового строительства
Условно разрешенные виды использования														
Склады 6.9	Размещение сооружений, имеющих назначение по временному хранению, распределению и перевалке грузов (за	склады; логистические терминалы	гараж для служебного автотранспорта; инженерные сооружения коммунального обслуживания;	*	*	2500	*	*	*	2	**	80	4	Минимальный отступ от красной линии до объекта капитального строительства 5 м

	исключением хранения стратегических запасов), не являющихся частями производственных комплексов, на которых был создан груз: промышленные базы, склады, погрузочные терминалы и доки, нефтехранилища и нефтеналивные станции, газовые хранилища и обслуживающие их газоконденсатные и газоперекачивающие станции, элеваторы и продовольственные склады, за исключением железнодорожных перевалочных складов		сооружения инженерной защиты											
Обеспечение спортивно-зрелищных мероприятий 5.1.1	Размещение спортивно-зрелищных зданий и сооружений, имеющих специальные места для зрителей от 500 мест (стадионов, дворцов спорта, ледовых дворцов, ипподромов)	стадион; Ледовый дворец	хозяйственные постройки; гараж для служебного автотранспорта; инженерные сооружения коммунального обслуживания; сооружения инженерной защиты; постройки для хранения спортивного инвентаря; раздевалки; плоскостные открытые стоянки автомобилей	*	*	2500	*	*	*	**	**	80	4	Минимальный отступ от красной линии до объекта капитального строительства 5 м
Обеспечение занятий спортом в помещениях 5.1.2	Размещение спортивных клубов, спортивных залов, бассейнов, физкультурно-оздоровительных комплексов в зданиях и сооружениях	спортивный зал; бассейн; велотреки; конноспортивные комплексы; парки для экстремальных видов спорта, спортивный клуб,	хозяйственные постройки; гараж для служебного автотранспорта; инженерные сооружения коммунального обслуживания; сооружения	*	*	2500	*	*	*	**	**	80	4	Минимальный отступ от красной линии до объекта капитального строительства 5 м

		ФОК (физкультурно-оздоровительный комплекс)	инженерной защиты; постройки для хранения спортивного инвентаря; раздевалки; плоскостные открытые стоянки автомобилей											
Оборудованные площадки для занятий спортом 5.1.4	Размещение сооружений для занятия спортом и физкультурой на открытом воздухе (теннисные корты, автодромы, мотодромы, трамплины, спортивные стрельбища)	теннисные корты, автодромы, мотодромы, трамплины, спортивные стрельбища	хозяйственные постройки; гараж для служебного автотранспорта; инженерные сооружения коммунального обслуживания; сооружения инженерной защиты; постройки для хранения спортивного инвентаря; раздевалки; плоскостные открытые стоянки автомобилей	*	*	2500	*	*	*	**	**	80	4	Минимальный отступ от красной линии до объекта капитального строительства 5 м
Государственное управление 3.8.1	Размещение зданий, предназначенных для размещения государственных органов, государственного пенсионного фонда, органов местного самоуправления, судов, а также организаций, непосредственно обеспечивающих их деятельность или оказывающих государственные и (или) муниципальные услуги	административное здание, здания налоговой службы; здания прокуратуры, судов; дворцы бракосочетаний, ЗАГСы; здание органа власти и управления; здание общественной организации, МФЦ (многофункциональный центр), здание государственного пенсионного фонда	хозяйственные постройки; гараж для служебного автотранспорта; инженерные сооружения коммунального обслуживания; сооружения инженерной защиты; плоскостные открытые стоянки автомобилей	*	*	2500	*	*	*	6	**	80	4	Минимальный отступ от красной линии до объекта капитального строительства 5 м
Обеспечение обороны и безопасности 8.0	Размещение объектов капитального строительства,	Здания таможни	хозяйственные постройки; гараж для служебного	*	*	2500	*	*	*	6	**	80	4	Минимальный отступ от красной линии до

	необходимых для подготовки и поддержания в боевой готовности Вооруженных Сил Российской Федерации, других войск, воинских формирований и органов управлений ими (размещение военных организаций, внутренних войск, учреждений и других объектов, дислокация войск и сил флота), проведение воинских учений и других мероприятий, направленных на обеспечение боевой готовности воинских частей; размещение зданий военных училищ, военных институтов, военных университетов, военных академий; размещение объектов, обеспечивающих осуществление таможенной деятельности		автотранспорта; инженерные сооружения коммунального обслуживания; сооружения инженерной защиты; плоскостные открытые стоянки автомобилей											объекта капитального строительства 5 м
Обеспечение внутреннего правопорядка 8.3	Размещение объектов капитального строительства, необходимых для подготовки и поддержания в готовности органов внутренних дел, Росгвардии и спасательных служб, в которых существует военизированная служба; размещение объектов гражданской обороны, за исключением объектов гражданской обороны, являющихся частями производственных зданий	Здания УВД, полиции	хозяйственные постройки; гараж для служебного автотранспорта; инженерные сооружения коммунального обслуживания; сооружения инженерной защиты; плоскостные открытые стоянки автомобилей	*	*	2500	*	*	*	6	**	80	4	Минимальный отступ от красной линии до объекта капитального строительства 5 м

Здравоохранение 3.4	Размещение объектов капитального строительства, предназначенных для оказания гражданам медицинской помощи. Содержание данного вида разрешенного использования включает в себя содержание видов разрешенного использования с кодами 3.4.1-3.4.2	медицинские центры	хозяйственные постройки; гараж для служебного автотранспорта; инженерные сооружения коммунального обслуживания; сооружения инженерной защиты; плоскостные открытые стоянки автомобилей	*	*	2500	*	*	*	5	**	90	**	**
------------------------	--	--------------------	--	---	---	------	---	---	---	---	----	----	----	----

Примечание:

* Предельные размеры земельных участков не подлежат установлению.

** Предельные параметры разрешенного строительства, реконструкции объектов капитального строительства не подлежат установлению.

».