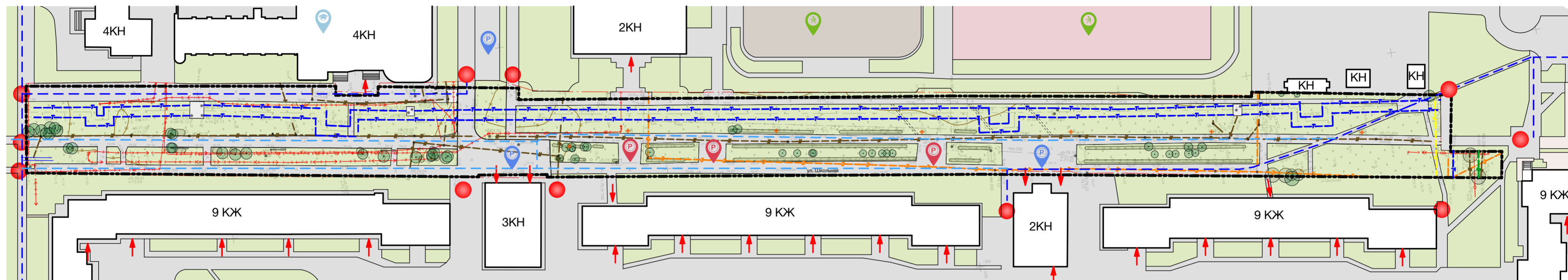
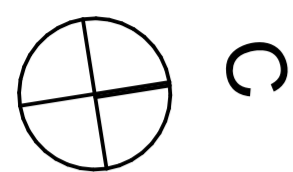


# Концепция по ул. Школьной

Нижний Новгород 2020  
МБУ Нижегородгражданпроект

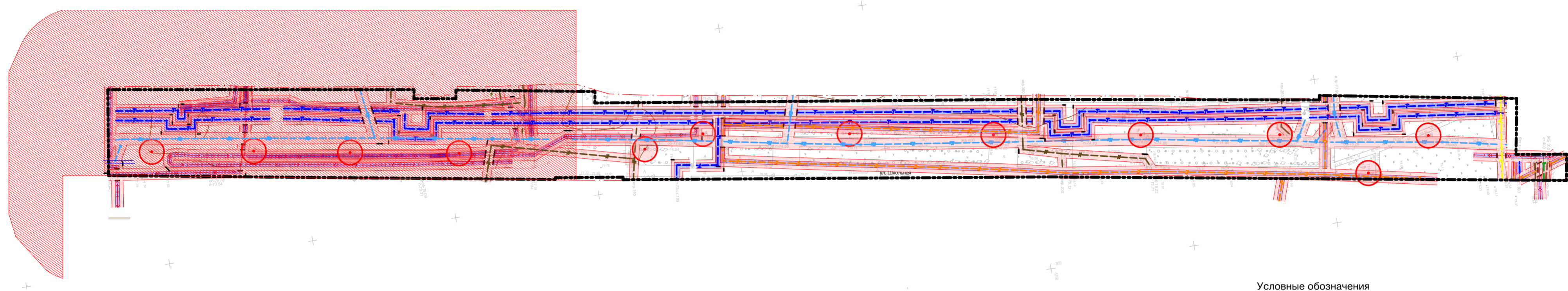
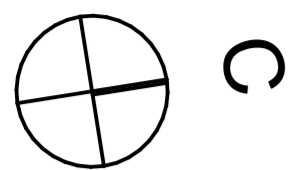


# Архитектурно-ландшафтный и инфраструктурный анализ территории









Условные обозначения	
	Граница проектирования
	Направление движения транспорта
	Основные пешеходные связи
	Второстепенные пешеходные связи
	Вход в дом
	Вход на территорию
	Дерево, кустарник
	Группа деревьев и кустарников
	Силовой кабель
	Водопровод
	Кабель связи
	Канализация
	Теплотрасса
	Газопровод
	Остановка общественного транспорта
	Парковка
	Несанкционированная парковка
	Спортивная площадка
	Школа
	Асфальтовое покрытие
	Бетонное основание колодца
	Существующий травостой
01 Элементы благоустройства	
	Люк колодца
	Урна
	Урна тип 1
02 Элементы освещения	
	Торшерный светильник
	Торшерный светильник тип 2

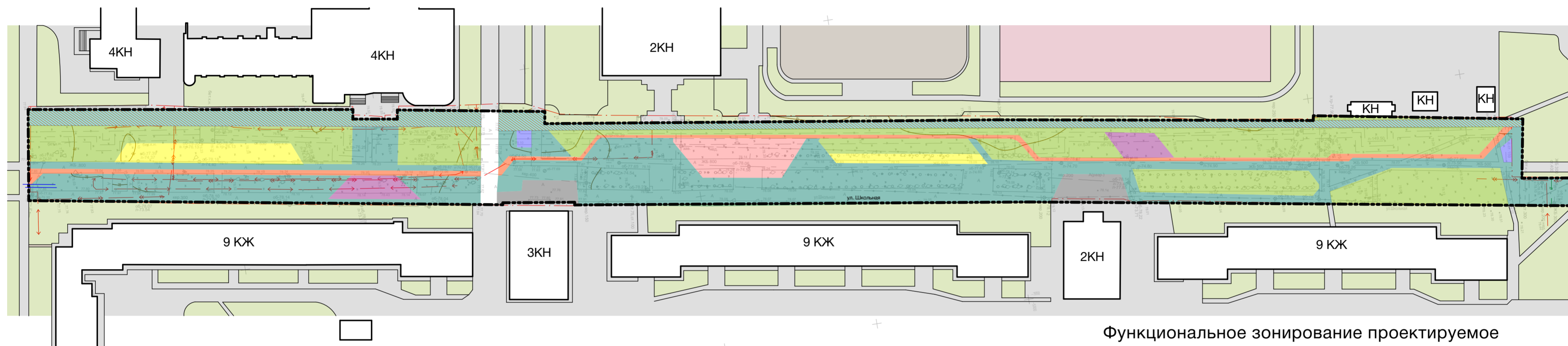
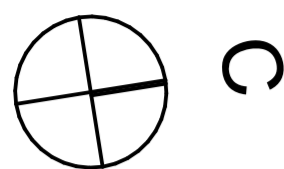
# Схема планировочных ограничений












Условные обозначения

-  - граница проектирования
-  - зона ограничений посадок от силового кабеля
-  - зона ограничений посадок от водопровода
-  - зона ограничений посадок от кабеля связи
-  - зона ограничений посадок от канализации
-  - зона ограничений посадок от теплотрассы
-  - зона ограничений посадок от газопровода
-  - зона охраны объекта культурного наследия регионального значения "Ансамбль застройки жилых кварталов №3, 4 Соцгорода Автозавода"
-  - зона ограничений от мачты и опоры осветительной сети

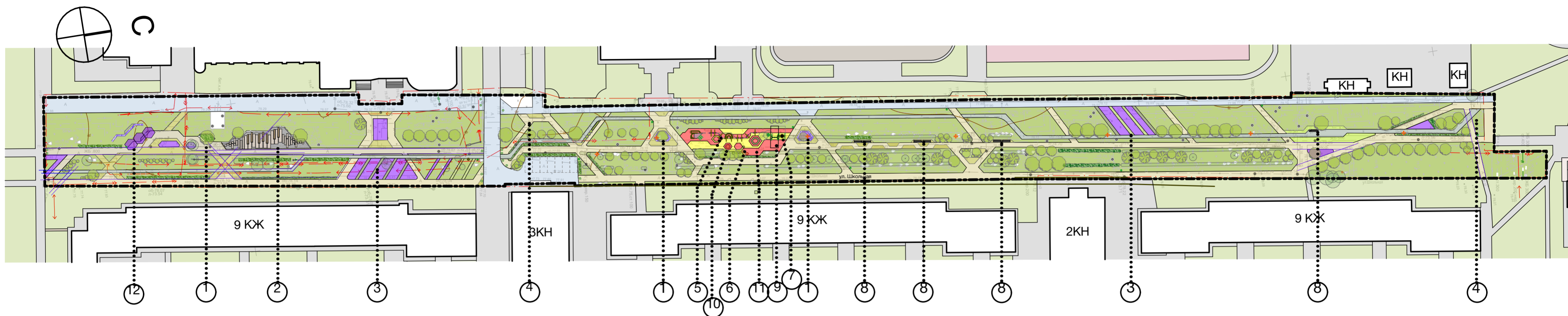
# Схема функционального зонирования территории



## Функциональное зонирование проектируемое

- 1  Прогулочная зона
- 2  Зона детской площадки
- 3  Велосипедная зона
- 4  Прогулочно-велосипедная зона
- 5  Зона тихого отдыха
- 6  Зона озеленения
- 7  Зона парковки
- 8  Цветник
- 9  Торговая точка

# Концептуальная схема архитектурно-планировочных решений



Видовая точка 1



Видовая точка 2




## Экспликация элементов благоустройства

1. Фигурная скамейка-клумба
2. Элемент благоустройства "Клавиши"
3. Цветник
4. Предполагаемая торговая точка (вода, мороженое)
5. Элемент благоустройства "Детский городок"
6. Элемент благоустройства "Тумбы-переправа"
7. Качель "гнездо"
8. Прямолинейная скамейка
9. Качель
10. Игровой элемент "Доска для рисования"
11. Качеля-Пружина "Лось"
12. Навес "зонтики"

# Архитектурно-планировочные решения основных и видовых зон

1



9



10



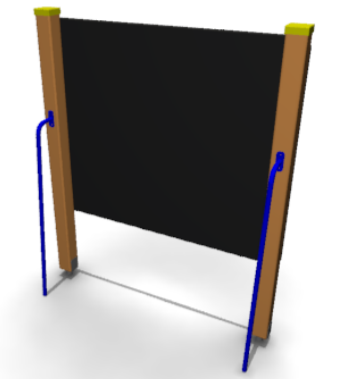
Качель "Гнездо"

11



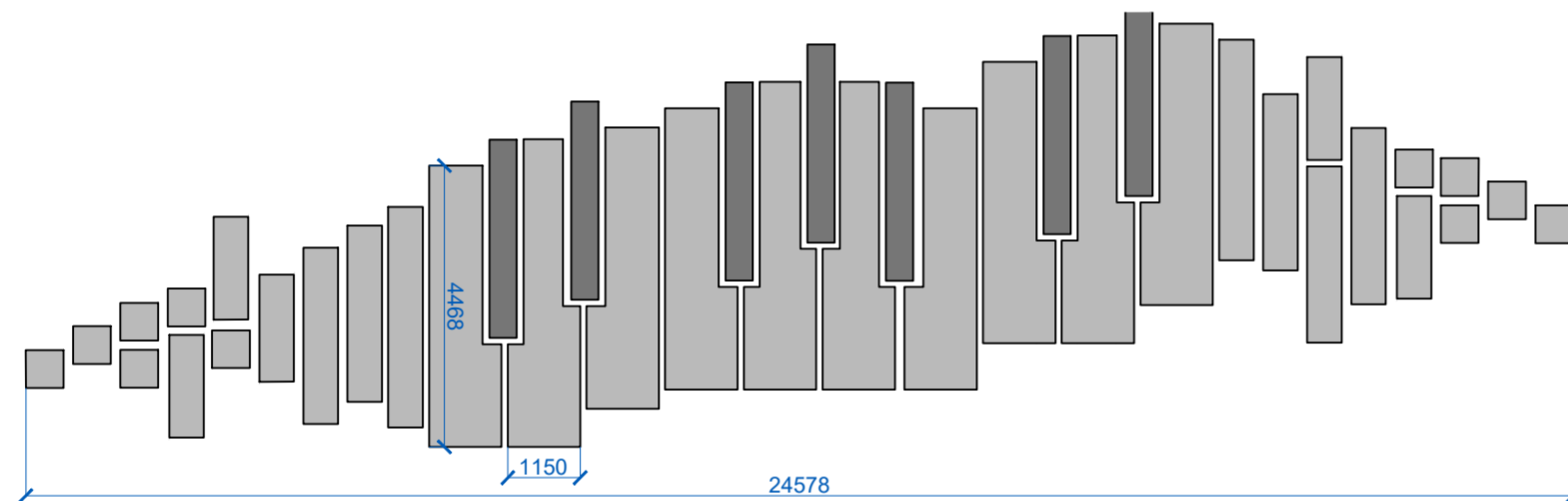
Качель

12




Игровой элемент "Доска для рисования"

2



Элемент благоустройства "Клавиши". Схема. Вид сверху.

11



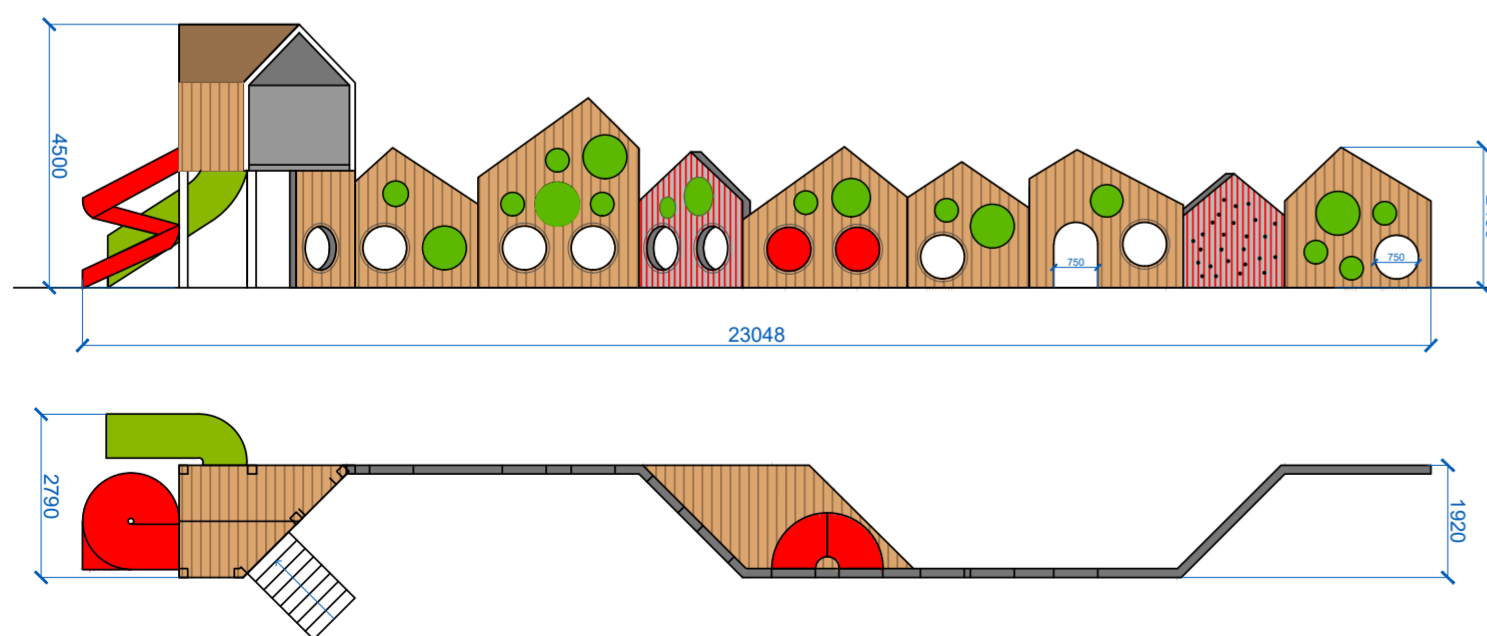
Качель- Пружина "Лось"

12

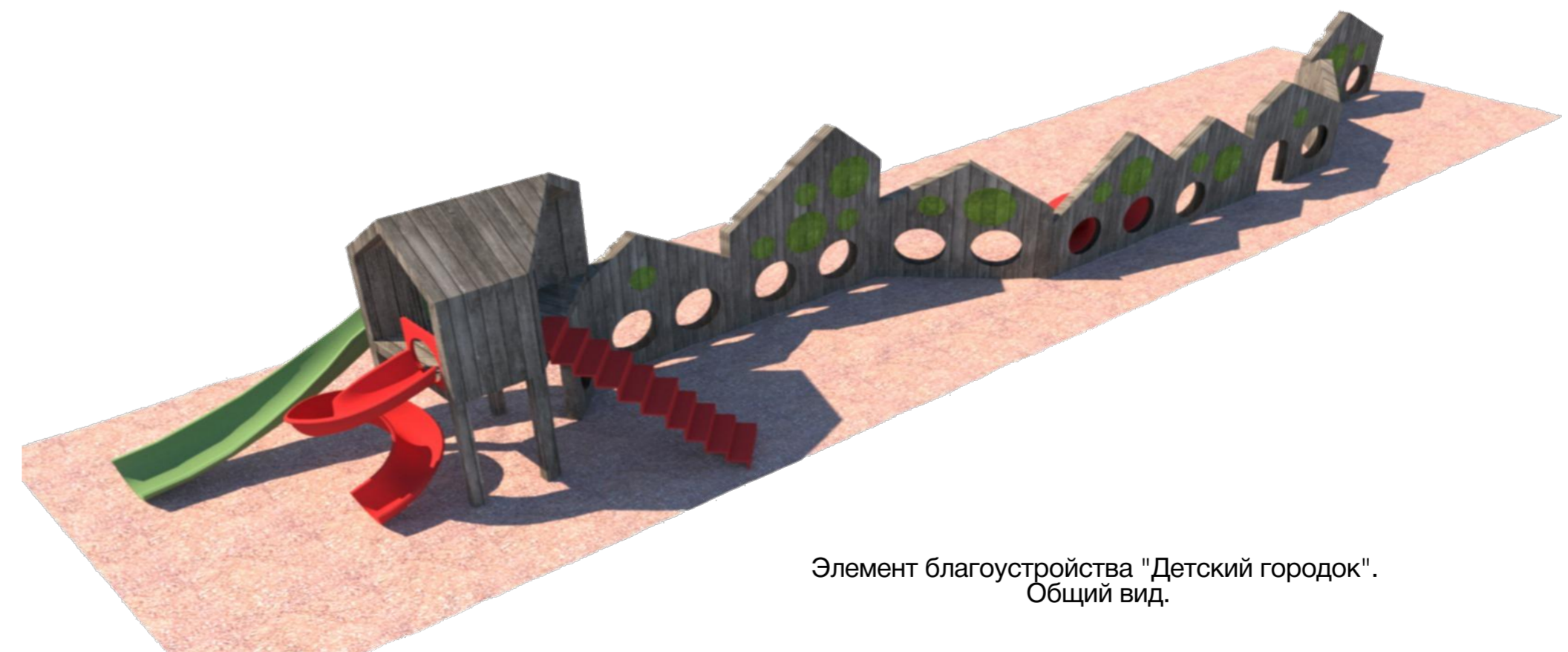


Навес "Зонтики"

5



Элемент благоустройства "Детский городок". Вид спереди. Вид сверху.



Элемент благоустройства "Детский городок". Общий вид.