

ПОЯСНИТЕЛЬНАЯ ЗАПИСКА

к проекту о внесении изменений в генеральный план города Нижнего Новгорода и проекту о внесении изменений в Правила землепользования и застройки города Нижнего Новгорода в отношении территории по Сормовскому шоссе, 1А в Московском районе.

Земельный участок с кадастровым номером 52:18:0020033:29 по улице Сормовское шоссе, 1А в Московском районе имеет вид разрешенного использования «под производственный комплекс института» и находится в собственности заявителя. На указанном земельном участке расположен объект капитального строительства с кадастровым номером 52:18:0020033:52 с наименованием «Пристрой Д1 административно-бытового корпуса с пристроем».

Заявитель выступает с предложениями о внесении изменений в генеральный план и Правила землепользования и застройки города Нижнего Новгорода в части установления в отношении рассматриваемого участка зоны производственно-коммунальных объектов IV класса вредности с последующем установлением в Правилах землепользования и застройки подзоны, в целях индивидуализации параметров застройки (в части уточнения минимальных отступов от границ земельного участка, минимальных отступов от красных линий до объекта капитального строительства и максимального процента застройки), для осуществления реконструкции здания «Пристрой Д1 административно-бытового корпуса с пристроем».

На заседании Комиссии 17 октября 2024 г. поддержано предложение АО «ЦНИИ Буревестник» о корректировке зонирования в отношении территории по улице Сормовское шоссе, 1А в Московском районе (протокол от 17 октября 2024 г. № 138).

Проект внесения изменений в генеральный план города Нижнего Новгорода подготовлен на основании приказа министерства градостроительной деятельности и развития агломераций Нижегородской области от 11 октября 2024 г. № 07-01-01/16 «О подготовке предложений о внесении изменений в генеральный план города Нижнего Новгорода».

Проект внесения изменений в Правила землепользования и застройки города Нижнего Новгорода подготовлен на основании приказа министерства градостроительной деятельности и развития агломераций Нижегородской области от 11 октября 2024 г. № 07-01-02/29 «О подготовке проекта о внесении изменений в Правила землепользования и застройки города Нижнего Новгорода».

Об утверждении изменений в
генеральный план города
Нижегорода

В соответствии со статьей 8² Градостроительного кодекса Российской Федерации, статьей 2¹ Закона Нижегородской области от 23 декабря 2014 г. № 197-3 «О перераспределении отдельных полномочий между органами местного самоуправления муниципальных образований Нижегородской области и органами государственной власти Нижегородской области», приказом министерства градостроительной деятельности и развития агломерации Нижегородской области от 11 октября 2024 г. № 07-01-01/16 «О подготовке предложений о внесении изменений в генеральный план города Нижнего Новгорода»:

1. Утвердить прилагаемые изменения в генеральный план города Нижнего Новгорода, утвержденный постановлением городской Думы города Нижнего Новгорода от 17 марта 2010 г. № 22, предусматривающие изменение на картах «Сводная схема функционально-планировочной организации г. Нижнего Новгорода (основной чертеж)», «Схема границ функциональных зон территории г. Нижнего Новгорода с параметрами планируемого развития и границами участков для размещения объектов капитального строительства федерального, регионального и местного значения», «Схема границ функциональных зон. Московский район» (частично) зону О-3 (зона многофункциональной общественной застройки, коммунально-обслуживающих функций, административно-производственных объектов, мелкооптовой и оптовой


торговли, крупных рынков городского и местного значения, малого бизнеса, преимущественно ориентированные на автомобилистов) и зону Т-3 (территории улиц и дорог) на зону ПК-3 (зона производственно-коммунальных объектов IV класса вредности) в отношении территории по Сормовскому шоссе, 1А в Московском районе.

ИЗМЕНЕНИЯ
в генеральный план города Нижнего Новгорода, утвержденный
постановлением городской Думы города Нижнего Новгорода
от 17 марта 2010 г. № 22

На картах «Сводная схема функционально-планировочной организации г. Нижнего Новгорода (основной чертеж)», «Схема границ функциональных зон территории г. Нижнего Новгорода с параметрами планируемого развития и границами участков для размещения объектов капитального строительства федерального, регионального и местного значения», «Схема границ функциональных зон. Московский район» изменить (частично) зону О-3 (зона многофункциональной общественной застройки, коммунально-обслуживающих функций, административно-производственных объектов, мелкооптовой и оптовой торговли, крупных рынков городского и местного значения, малого бизнеса, преимущественно ориентированные на автомобилистов) и зону Т-3 (территории улиц и дорог) на зону ПК-3 (зона производственно-коммунальных объектов IV класса вредности) в отношении территории по Сормовскому шоссе, 1А в Московском районе, в следующих границах:
«



УСЛОВНЫЕ ОБОЗНАЧЕНИЯ:



ПК-3 - зона производственно-коммунальных объектов IV класса вредности

».



Об утверждении изменений в
Правила землепользования и
застройки города Нижнего
Новгорода

В соответствии со статьей 8² Градостроительного кодекса Российской Федерации, статьей 2¹ Закона Нижегородской области от 23 декабря 2014 г. № 197-З «О перераспределении отдельных полномочий между органами местного самоуправления муниципальных образований Нижегородской области и органами государственной власти Нижегородской области», приказом министерства градостроительной деятельности и развития агломераций Нижегородской области от 11 октября 2024 г. № 07-01-02/29 «О подготовке проекта о внесении изменений в Правила землепользования и застройки города Нижнего Новгорода»:

1. Утвердить прилагаемые изменения в Правила землепользования и застройки города Нижнего Новгорода, утвержденные приказом департамента градостроительной деятельности и развития агломераций Нижегородской области от 30 марта 2018 г. № 07-01-06/22, предусматривающие:

1.1. Изменение на Карте границ территориальных зон города Нижнего Новгорода статьи 16 и Фрагменте карты границ территориальных зон города Нижнего Новгорода. Московский район статьи 16⁴ части II «Карта градостроительного зонирования» (частично) зоны ТО-3 (зона многофункциональной общественной застройки, коммунально-обслуживающих функций, административно-производственных объектов, мелкооптовой и оптовой торговли, крупных рынков городского и местного значения, малого бизнеса, преимущественно ориентированные на автомобилистов) на зону ТПК-3

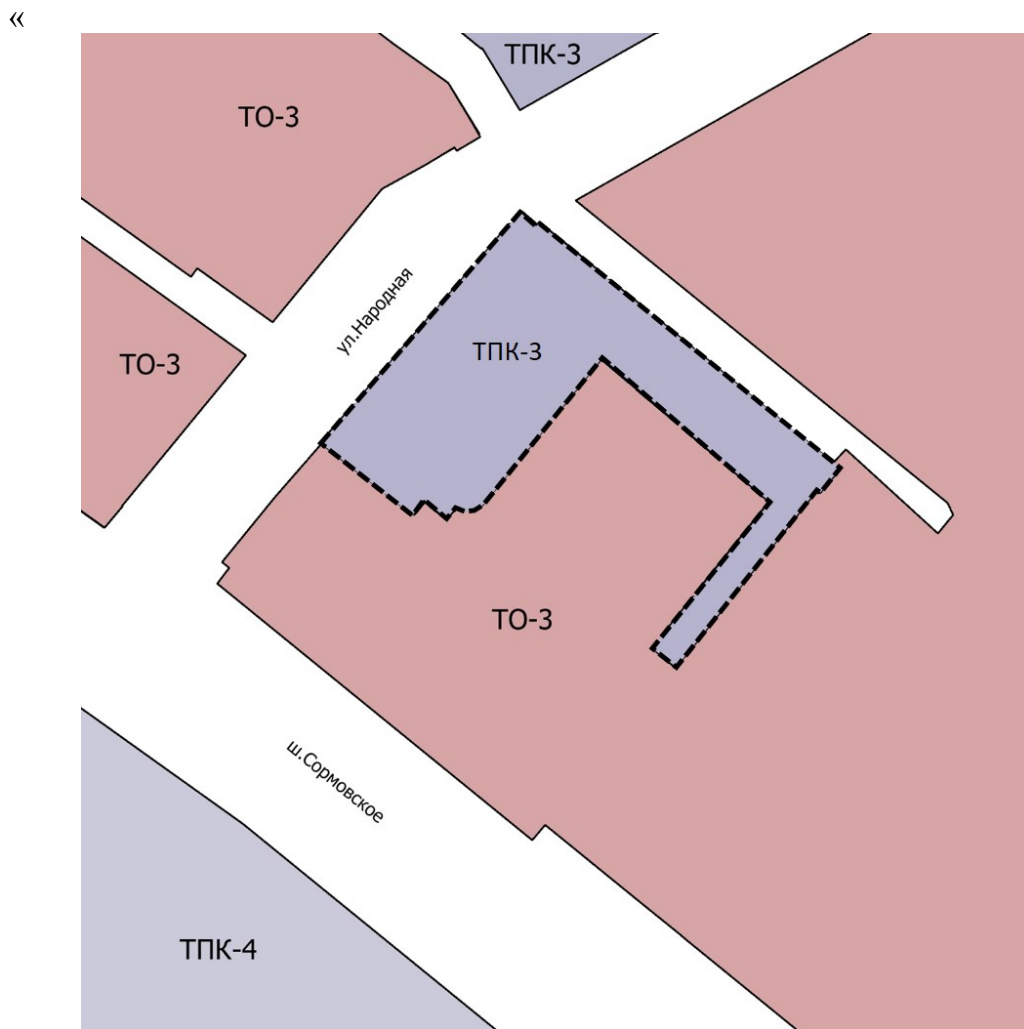
(зона производственно-коммунальных объектов IV класса опасности) в отношении территории по Сормовскому шоссе, 1А в Московском районе;

1.2. Установление на Карте границ территориальных зон города Нижнего Новгорода статьи 16 и Фрагменте карты границ территориальных зон города Нижнего Новгорода. Московский район статьи 16⁴ части II «Карта градостроительного зонирования» подзоны ТПК-3.5 - подзона территориальной зоны производственно-коммунальных объектов IV класса опасности ТПК-3 в отношении земельного участка с кадастровым номером 52:18:0020033:29, расположенного по Сормовскому шоссе, 1А в Московском районе;

1.3. Дополнить статью 31³ «Градостроительные регламенты зоны производственно-коммунальных объектов IV класса опасности ТПК-3» части III «Градостроительные регламенты» градостроительными регламентами подзоны ТПК-3.5 территориальной зоны производственно-коммунальных объектов IV класса опасности ТПК-3.

ИЗМЕНЕНИЯ
в правила землепользования и застройки города Нижнего Новгорода,
утвержденные приказом департамента градостроительной деятельности и
развития агломераций Нижегородской области
от 30 марта 2018 г. № 07-01-06/22

1. На Кате границ территориальных зон города Нижнего Новгорода статьи 16 и Фрагменте карты границ территориальных зон города Нижнего Новгорода. Московский район статьи 16⁴ части II «Карта градостроительного зонирования» изменить (частично) зоны ТО-3 (зона многофункциональной общественной застройки, коммунально-обслуживающих функций, административно-производственных объектов, мелкооптовой и оптовой торговли, крупных рынков городского и местного значения, малого бизнеса, преимущественно ориентированные на автомобилистов) на зону ТПК-3 (зона производственно-коммунальных объектов IV класса опасности) в отношении территории по Сормовскому шоссе, 1А в Московском районе, в следующих границах:



УСЛОВНЫЕ ОБОЗНАЧЕНИЯ:

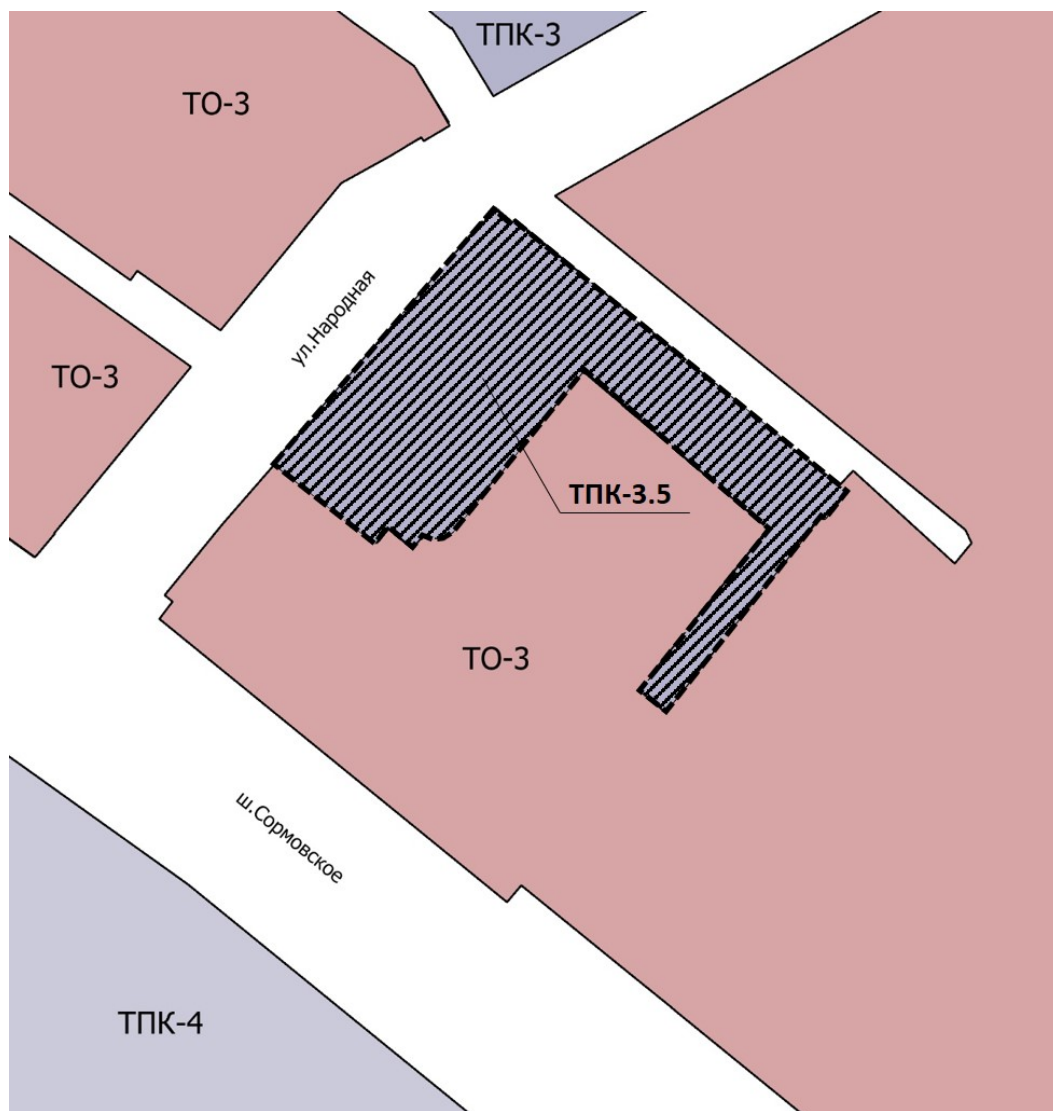


ТПК-3 - зона производственно-коммунальных объектов IV класса опасности


».

2. На Карте границ территориальных зон города Нижнего Новгорода статьи 16 и Фрагменте карты границ территориальных зон города Нижнего Новгорода. Московский район статьи 16⁴ части II «Карта градостроительного зонирования» установить подзону ТПК-3.5 - подзона территориальной зоны производственно-коммунальных объектов IV класса опасности ТПК-3 в отношении земельного участка с кадастровым номером 52:18:0020033:29, расположенного по Сормовскому шоссе, 1А в Московском районе, в следующих границах:

«



УСЛОВНЫЕ ОБОЗНАЧЕНИЯ:

 ТПК-3.5 - подзона территориальной зоны производственно-коммунальных объектов IV класса опасности ТПК-3

».

3. Статью 31³ «Градостроительные регламенты зоны производственно-коммунальных объектов IV класса опасности ТПК-3» части III «Градостроительные регламенты» дополнить градостроительными регламентами подзоны ТПК-3.5 - подзона территориальной зоны производственно-коммунальных объектов IV класса опасности ТПК-3:

«Градостроительные регламенты подзоны ТПК-3.1* территориальной зоны производственно-

коммунальных объектов IV класса опасности ТПК-3

Подзона ТПК-3.5 выделена в границах территориальной зоны производственно-коммунальных объектов IV класса опасности ТПК-3 для размещения промышленных и производственно-коммунальных предприятий IV класса опасности.

Виды разрешенного использования земельных участков (наименование, код)	Виды разрешенного использования земельных участков (описание)	Виды разрешенного использования объектов капитального строительства (наименование объектов капитального строительства)	Вспомогательные виды разрешенного использования	Предельные (минимальные и (или) максимальные) размеры земельных участков						Предельные параметры разрешенного строительства, реконструкции объектов капитального строительства				Иные предельные параметры разрешенного строительства, реконструкции объектов капитального строительства
				минимальная			максимальная			предельное количество этажей/высота		максимальный процент застройки, %	минимальные отступы от границ земельного участка, м	
				длина, м	ширина, м	площадь, кв. м	длина, м	ширина, м	площадь, кв. м	количество этажей	м			
1	2	3	4	5	6	7	8	9	10	11	12	13	14	15
Основные виды разрешенного использования														
Предоставление коммунальных услуг 3.1.1	Размещение зданий и сооружений, обеспечивающих поставку воды, тепла, электричества, газа, отвод канализационных стоков, очистку и уборку объектов недвижимости (котельных, водозаборов, очистных сооружений, насосных станций, водопроводов, линий электропередач, трансформаторных подстанций, газопроводов, линий связи, телефонных станций, канализаций, стоянок, гаражей и мастерских для обслуживания уборочной и аварийной техники, сооружений, необходимых для сбора и плавки снега)	объекты и сети водоснабжения, водоотведения, теплоснабжения, электроснабжения, газоснабжения, связи, наружного освещения	сооружения инженерной защиты	*	*	*	*	*	*	**	**	80	3,5	Минимальный отступ от красной линии до объекта капитального строительства 5 м
Административные здания организаций, обеспечивающих предоставление коммунальных услуг 3.1.2	Размещение зданий, предназначенных для приема физических и юридических лиц в связи с предоставлением им коммунальных услуг	здания для приема физических и юридических лиц в связи с предоставлением им коммунальных услуг, контрольно-	инженерные сооружения коммунального обслуживания; объекты инженерной защиты; плоскостные открытые стоянки	*	*	8600	*	*	*	**	**	80	3,5	Минимальный отступ от красной линии до объекта капитального строительства 5 м

		пропускные пункты	автомобилей; гараж для служебного автотранспорта											
Обеспечение научной деятельности 3.9	Размещение зданий и сооружений для обеспечения научной деятельности. Содержание данного вида разрешенного использования включает в себя содержание видов разрешенного использования с кодами 3.9.1 - 3.9.3	научно-исследовательские организации и институты различных областей, в том числе конструкторские бюро, опытные предприятия, имеющие в своем составе мастерские, производственные и полупроизводственные и экспериментальные установки, лаборатории, метеостанции	спортивный комплекс, спортивный зал, открытый стадион широкого профиля с элементами полосы препятствий; административное здание; столовые для служебного обслуживания; гараж для служебного автотранспорта; автостоянки для служебного автотранспорта; объекты пожарной охраны, в том числе пожарные депо, пожарные части; инженерные сооружения коммунального обслуживания	*	*	8600	*	*	*	**	**	80	3,5	Минимальный отступ от красной линии до объекта капитального строительства 7,5 м
Служебные гаражи 4.9	Размещение постоянных или временных гаражей, стоянок для хранения служебного автотранспорта, используемого в целях осуществления видов деятельности, предусмотренных видами разрешенного использования с кодами 3.0, 4.0, а также для стоянки и хранения транспортных средств общего пользования, в том числе в депо	гараж, гараж-стоянка, плоскостная открытая стоянка автомобилей	инженерные сооружения коммунального обслуживания	*	*	8600	*	*	**	**	**	80	**	Минимальный отступ от красных линий до объектов капитального строительства 5 м при осуществлении нового строительства
Заправка транспортных средств 4.9.1.1	Размещение автозаправочных станций; размещение магазинов	автозаправочная станция	инженерные сооружения коммунального обслуживания	*	*	8600	*	*	*	**	**	80	3,5	Минимальный отступ от красной линии до объекта капитального строительства 7,5 м

	сопутствующей торговли, зданий для организации общественного питания в качестве объектов дорожного сервиса													
Автомобильные мойки 4.9.1.3	Размещение автомобильных моек, а также размещение магазинов сопутствующей торговли	автомойка	инженерные сооружения коммунального обслуживания	*	*	8600	*	*	*	**	**	80	3,5	Минимальный отступ от красной линии до объекта капитального строительства 7,5 м
Ремонт автомобилей 4.9.1.4	Размещение мастерских, предназначенных для ремонта и обслуживания автомобилей, и прочих объектов дорожного сервиса, а также размещение магазинов сопутствующей торговли	автосервис	инженерные сооружения коммунального обслуживания	*	*	8600	*	*	*	**	**	80	3,5	Минимальный отступ от красной линии до объекта капитального строительства 7,5 м
Тяжелая промышленность 6.2	Размещение объектов капитального строительства горно-обогатительной и горно-перерабатывающей, металлургической, машиностроительной промышленности, а также изготовления и ремонта продукции судостроения, авиастроения, вагоностроения, машиностроения, станкостроения, а также другие подобные промышленные предприятия, для эксплуатации которых предусматривается установление охранных или санитарно-защитных зон, за исключением случаев, когда объект промышленности отнесен к иному виду разрешенного использования	производственные здания с санитарно-защитной зоной, не превышающей 100 м	административное здание; здания медико-санитарных частей по оказанию помощи сотрудникам предприятий; амбулатории, поликлиники; столовые для служебного обслуживания; гараж для служебного автотранспорта; автостоянки для служебного автотранспорта; объекты пожарной охраны, в том числе пожарные депо, пожарные части; инженерные сооружения коммунального обслуживания; склады	*	*	8300	*	*	8600	**	**	**	**	**
Автомобилестроительная	Размещение объектов капитального	производственные здания с	административное здание; здания	*	*	8600	*	*	*	**	**	80	7,5	Минимальный отступ от красной линии до

промышленность 6.2.1	строительства, предназначенных для производства транспортных средств и оборудования, производства автомобилей, производства автомобильных кузовов, производства прицепов, полуприцепов и контейнеров, предназначенных для перевозки одним или несколькими видами транспорта, производства частей и принадлежностей автомобилей и их двигателей	санитарно-защитной зоной, не превышающей 100 м	медико-санитарных частей по оказанию помощи сотрудникам предприятий; амбулатории; поликлиники; столовые для служебного обслуживания; гараж для служебного автотранспорта; автостоянки для служебного автотранспорта; объекты пожарной охраны, в том числе пожарные депо, пожарные части; инженерные сооружения коммунального обслуживания; склады												объекта капитального строительства 15 м
Легкая промышленность 6.3	Размещение объектов капитального строительства, предназначенных для производства продукции легкой промышленности (производство текстильных изделий, производство одежды, производство кожи и изделий из кожи и иной продукции легкой промышленности)	производственные здания с санитарно-защитной зоной, не превышающей 100 м	административное здание; здания медико-санитарных частей по оказанию помощи сотрудникам предприятий; амбулатории; поликлиники; столовые для служебного обслуживания; гараж для служебного автотранспорта; автостоянки для служебного автотранспорта; объекты пожарной охраны, в том числе пожарные депо, пожарные части; инженерные сооружения коммунального	*	*	8600	*	*	*	**	**	80	7,5	Минимальный отступ от красной линии до объекта капитального строительства 15 м	

			обслуживания; склады												
Фарфоро- фаянсовая промышленность 6.3.2	Размещение объектов капитального строительства, предназначенных для производства фарфоро-фаянсовой промышленности	производственные здания с санитарно-защитной зоной, не превышающей 100 м	административное здание; здания медико-санитарных частей по оказанию помощи сотрудникам предприятий; амбулатории, поликлиники; столовые для служебного обслуживания; гараж для служебного автотранспорта; автостоянки для служебного автотранспорта; объекты пожарной охраны, в том числе пожарные депо, пожарные части; инженерные сооружения коммунального обслуживания; склады	*	*	8600	*	*	*	**	**	80	7,5	Минимальный отступ от красной линии до объекта капитального строительства 15 м	
Электронная промышленность 6.3.3	Размещение объектов капитального строительства, предназначенных для производства электронной промышленности	производственные здания с санитарно-защитной зоной, не превышающей 100 м	административное здание; здания медико-санитарных частей по оказанию помощи сотрудникам предприятий; амбулатории, поликлиники; столовые для служебного обслуживания; гараж для служебного автотранспорта; автостоянки для служебного автотранспорта; объекты пожарной охраны, в том числе	*	*	8600	*	*	*	**	**	80	7,5	Минимальный отступ от красной линии до объекта капитального строительства 15 м	

			пожарные депо, пожарные части; инженерные сооружения коммунального обслуживания; склады											
Фармацевтическая промышленность 6.3.1	Размещение объектов капитального строительства, предназначенных для фармацевтического производства, в том числе объектов, в отношении которых предусматривается установление охранных или санитарно-защитных зон	производственные здания с санитарно-защитной зоной, не превышающей 100 м	административное здание; здания медико-санитарных частей по оказанию помощи сотрудникам предприятий; амбулатории, поликлиники; столовые для служебного обслуживания; гараж для служебного автотранспорта; автостоянки для служебного автотранспорта; объекты пожарной охраны, в том числе пожарные депо, пожарные части; инженерные сооружения коммунального обслуживания; склады	*	*	8600	*	*	*	**	**	80	7,5	Минимальный отступ от красной линии до объекта капитального строительства 15 м
Пищевая промышленность 6.4	Размещение объектов пищевой промышленности, по переработке сельскохозяйственной продукции способом, приводящим к их переработке в иную продукцию (консервирование, копчение, хлебопечение), в том числе для производства напитков, алкогольных напитков и табачных изделий	производственные здания с санитарно-защитной зоной, не превышающей 100 м	административное здание; здания медико-санитарных частей по оказанию помощи сотрудникам предприятий; амбулатории, поликлиники; столовые для служебного обслуживания; гараж для служебного автотранспорта; автостоянки для	*	*	8600	*	*	*	**	**	80	7,5	Минимальный отступ от красной линии до объекта капитального строительства 15 м

			служебного автотранспорта; объекты пожарной охраны, в том числе пожарные депо, пожарные части; инженерные сооружения коммунального обслуживания; склады											
Нефтехимическая промышленность 6.5	Размещение объектов капитального строительства, предназначенных для переработки углеводородного сырья, изготовления удобрений, полимеров, химической продукции бытового назначения и подобной продукции, а также другие подобные промышленные предприятия	производственные здания с санитарно-защитной зоной, не превышающей 100 м, нефтехранилища и нефтеналивные станции, газовые хранилища и обслуживающие их газоконденсатные и газоперекачивающие станции	административное здание; здания медико-санитарных частей по оказанию помощи сотрудникам предприятий; амбулатории, поликлиники; столовые для служебного обслуживания; гараж для служебного автотранспорта; автостоянки для служебного автотранспорта; объекты пожарной охраны, в том числе пожарные депо, пожарные части; инженерные сооружения коммунального обслуживания; склады	*	*	*	*	*	*	**	**	80	7,5	Минимальный отступ от красной линии до объекта капитального строительства 15 м
Строительная промышленность 6.6	Размещение объектов капитального строительства, предназначенных для производства строительных материалов (кирпичей, пиломатериалов, цемента, крепежных материалов), бытового и строительного газового и сантехнического	производственные здания с санитарно-защитной зоной, не превышающей 100 м	административное здание; здания медико-санитарных частей по оказанию помощи сотрудникам предприятий; амбулатории, поликлиники; столовые для служебного	*	*	8600	*	*	*	**	**	80	7,5	Минимальный отступ от красной линии до объекта капитального строительства 15 м

	оборудования, лифтов и подъемников, столярной продукции, сборных домов или их частей и тому подобной продукции		обслуживания; гараж для служебного автотранспорта; автостоянки для служебного автотранспорта; объекты пожарной охраны, в том числе пожарные депо, пожарные части; инженерные сооружения коммунального обслуживания; склады											
Энергетика 6.7	Размещение объектов гидроэнергетики, тепловых станций и других электростанций, размещение обслуживающих и вспомогательных для электростанций сооружений (золоотвалов, гидротехнических сооружений); размещение объектов электросетевого хозяйства, за исключением объектов энергетики, размещение которых предусмотрено содержанием вида разрешенного использования с кодом 3.1	производственные здания с санитарно-защитной зоной, не превышающей 100 м, электроподстанции и закрытого, открытого типа	административное здание здания; медико-санитарных частей по оказанию помощи сотрудникам предприятий; амбулатории, поликлиники; столовые для служебного обслуживания; гараж для служебного автотранспорта; автостоянки для служебного автотранспорта; объекты пожарной охраны, в том числе пожарные депо, пожарные части; инженерные сооружения коммунального обслуживания; склады	*	*	8600	*	*	*	**	**	80	7,5	Минимальный отступ от красной линии до объекта капитального строительства 15 м
Связь 6.8	Размещение объектов связи, радиовещания, телевидения, включая воздушные радиорелейные, надземные и подземные кабельные линии связи,	объекты с санитарно-защитной зоной, не превышающей 100 м	инженерные сооружения коммунального обслуживания	*	*	8600	*	*	*	**	**	*	**	**

	линии радификации, антенные поля, усилительные пункты на кабельных линиях связи, инфраструктуру спутниковой связи и телерадиовещания, за исключением объектов связи, размещение которых предусмотрено содержанием видов разрешенного использования с кодами 3.1.1, 3.2.3													
Склад 6.9	Размещение сооружений, имеющих назначение по временному хранению, распределению и перевалке грузов (за исключением хранения стратегических запасов), не являющихся частями производственных комплексов, на которых был создан груз: промышленные базы, склады, погрузочные терминалы и доки, нефтехранилища и нефтеналивные станции, газовые хранилища и обслуживающие их газоконденсатные и газоперекачивающие станции, элеваторы и продовольственные склады, за исключением железнодорожных перевалочных складов	здания с санитарно-защитной зоной, не превышающей 100 м, промышленные базы, погрузочные терминалы, доки, склады, противогололедных реагентов, элеваторы и продовольственные склады, за исключением железнодорожных перевалочных складов	административное здание; гараж для служебного автотранспорта; автостоянки для служебного автотранспорта; объекты пожарной охраны, в том числе пожарные депо, пожарные части; инженерные сооружения коммунального обслуживания	*	*	8600	*	*	*	**	**	**	**	**
Целлюлозно-бумажная промышленность 6.11	Размещение объектов капитального строительства, предназначенных для целлюлозно-бумажного производства, производства целлюлозы, древесной массы, бумаги, картона и изделий из них, издательской и	производственные здания с санитарно-защитной зоной, не превышающей 100 м	административное здание; здания медико-санитарных частей по оказанию помощи сотрудникам предприятий; амбулатории, поликлиники; столовые для	*	*	8600	*	*	*	**	**	80	7,5	Минимальный отступ от красной линии до объекта капитального строительства 15 м

	полиграфической деятельности, тиражирования записанных носителей информации		служебного обслуживания; гараж для служебного автотранспорта; автостоянки для служебного автотранспорта; объекты пожарной охраны, в том числе пожарные депо, пожарные части; инженерные сооружения коммунального обслуживания; склады											
Автомобильный транспорт 7.2	Размещение зданий и сооружений автомобильного транспорта. Содержание данного вида разрешенного использования включает в себя содержание видов разрешенного использования с кодами 7.2.1 - 7.2.3	депо общественного транспорта, автопарки, разворотные площадки, диспетчерские пункты	остановочные пункты общественного транспорта; инженерные сооружения коммунального обслуживания; сооружения инженерной защиты	*	*	*	*	*	*	**	**	**	**	**
Водный транспорт 7.3	Размещение искусственно созданных для судоходства внутренних водных путей, размещение объектов капитального строительства внутренних водных путей, размещение объектов капитального строительства морских портов, размещение объектов капитального строительства, в том числе морских и речных портов, причалов, пристаней, гидротехнических сооружений, навигационного оборудования и других объектов, необходимых для обеспечения судоходства и водных	берегоукрепительные сооружения, речной порт, причальные стенки, пристани, грузовые причалы, доки	административное здание; столовые для служебного обслуживания; гараж для служебного автотранспорта; автостоянки для служебного автотранспорта; инженерные сооружения коммунального обслуживания; склады	*	*	8600	*	*	*	**	**	**	**	**

	перевозок, заправки водного транспорта													
Трубопроводный транспорт 7.5	Размещение нефтепроводов, водопроводов, газопроводов и иных трубопроводов, а также иных зданий и сооружений, необходимых для эксплуатации названных трубопроводов	объекты с санитарно-защитной зоной, не превышающей 100 м, распределительная станция, распределительный пункт, теплоэлектроцентраль, электроподстанция	административное здание; столовые для служебного обслуживания; гараж для служебного автотранспорта; автостоянки для служебного автотранспорта; объекты пожарной охраны, в том числе пожарные депо, пожарные части; инженерные сооружения коммунального обслуживания; склады	*	*	8600	*	*	*	**	**	**	**	**
Обеспечение внутреннего правопорядка 8.3	Размещение объектов капитального строительства, необходимых для подготовки и поддержания в готовности органов внутренних дел, Росгвардии и спасательных служб, в которых существует военизированная служба; размещение объектов гражданской обороны, за исключением объектов гражданской обороны, являющихся частями производственных зданий	контрольно-пропускные пункты, здания увд, здания овд, росгвардии, спасательных служб, гражданской обороны, отделения полиции, сооружения го чс, объекты пожарной охраны, в том числе пожарные депо, пожарные части	гараж для служебного автотранспорта; автостоянки для служебного автотранспорта	*	*	8600	*	*	*	2	**	80	7,5	Минимальный отступ от красной линии до объекта капитального строительства 10 м
Общественное питание 4.6	Размещение объектов капитального строительства в целях устройства мест общественного питания (рестораны, кафе, столовые, закусочные, бары)	предприятие общественного питания (кафе, столовые)	хозяйственные постройки; гараж для служебного автотранспорта; инженерные сооружения коммунального обслуживания	*	*	8600	*	*	*	2	**	80	3,5	Минимальный отступ от красной линии до объекта капитального строительства 5 м
Улично-дорожная сеть	Размещение объектов улично-дорожной сети:	автомобильные дороги,	площадки: спортивные, для	*	*	*	*	*	*	**	**	**	**	**

12.0.1	автомобильных дорог, трамвайных путей и пешеходных тротуаров в границах населенных пунктов, пешеходных переходов, бульваров, площадей, проездов, велодорожек и объектов велотранспортной и инженерной инфраструктуры; размещение придорожных стоянок (парковок) транспортных средств в границах городских улиц и дорог, за исключением предусмотренных видами разрешенного использования с кодами 2.7.1, 4.9, 7.2.3, а также некапитальных сооружений, предназначенных для охраны транспортных средств	разворотные площадки, трамвайные пути, велодорожки, пешеходные тротуары, пешеходные переходы, бульвары, площади, проезды, объекты велотранспортной и инженерной инфраструктуры	отдыха; инженерные сооружения коммунального обслуживания; сооружения инженерной защиты; остановочные пункты общественного транспорта; диспетчерские пункты; элементы благоустройства																	
Благоустройство территории 12.0.2	Размещение декоративных, технических, планировочных, конструктивных устройств, элементов озеленения, различных видов оборудования и оформления, малых архитектурных форм, некапитальных нестационарных строений и сооружений, информационных щитов и указателей, применяемых как составные части благоустройства территории, общественных туалетов	*	общественные туалеты (нестационарные), декоративные, технические, планировочные, конструктивные устройства, элементы озеленения, различные виды оборудования и оформления, малые архитектурные формы, некапитальные нестационарные строения, информационные щиты и указатели, применяемые как составные части благоустройства территории	*	*	*	*	*	**	**	**	**	**	**	**	**	**	**	*	

Стоянка транспортных средств 4.9.2	Размещение стоянок (парковок) легковых автомобилей и других мототранспортных средств, в том числе мотоциклов, мотороллеров, мотоколясок, мопедов, скутеров, за исключением встроенных, пристроенных и встроенно-пристроенных стоянок	стоянка автомобилей, плоскостная открытая стоянка автомобилей	инженерные сооружения коммунального обслуживания, сооружения инженерной защиты	*	*	8600	*	*	*	**	**	80	**	Минимальный отступ от красной линии до объекта капитального строительства 5 м при осуществлении нового строительства;
Условно разрешенные виды использования														
Стационарное медицинское обслуживание 3.4.2	Размещение объектов капитального строительства, предназначенных для оказания гражданам медицинской помощи в стационарах (больницы, родильные дома, диспансеры, научно-медицинские учреждения и прочие объекты, обеспечивающие оказание услуги по лечению в стационаре); размещение станций скорой помощи; размещение площадок санитарной авиации	больница, здания медико-санитарных частей по оказанию помощи сотрудникам предприятий	аптека, травмпункт, амбулатории, поликлиники; хозяйственные постройки; гараж для служебного автотранспорта; инженерные сооружения коммунального обслуживания	*	*	8600	*	*	*	3	**	80	3,5	Минимальный отступ от красной линии до больниц 30 м, до иных объектов капитального строительства 5
Приюты для животных 3.10.2	Размещение объектов капитального строительства, предназначенных для оказания ветеринарных услуг в стационаре; размещение объектов капитального строительства, предназначенных для содержания, разведения животных, не являющихся сельскохозяйственными, под надзором человека, оказания услуг по содержанию и лечению бездомных животных;	ветеринарные лечебницы с содержанием животных, виварии, питомники, кинологовические центры	аптека; автостоянки; инженерные сооружения коммунального обслуживания	*	*	8600	*	*	*	2	**	80	3,5	Минимальный отступ от красной линии до объектов капитального строительства 5 м

	размещение объектов капитального строительства, предназначенных для организации гостиниц для животных													
Гостиничное обслуживание 4.7	Размещение гостиниц	гостиница	плоскостные открытые стоянки автомобилей; инженерные сооружения коммунального обслуживания; сооружения инженерной защиты	*	*	8600	*	*	*	**	**	80	3,5	Минимальный отступ от красной линии до объекта капитального строительства 5 м
Общезития 3.2.4	Размещение зданий, предназначенных для размещения общежитий, предназначенных для проживания граждан на время их работы, службы или обучения, за исключением зданий, размещение которых предусмотрено содержанием вида разрешенного использования с кодом 4.7	общежитие	плоскостные открытые стоянки автомобилей; инженерные сооружения коммунального обслуживания; сооружения инженерной защиты	*	*	8600	*	*	*	**	**	80	3,5	Минимальный отступ от красной линии до объекта капитального строительства 5 м
Специальная деятельность 12.2	Размещение, хранение, захоронение, утилизация, накопление, обработка, обезвреживание отходов производства и потребления, медицинских отходов, биологических отходов, радиоактивных отходов, веществ, разрушающих озоновый слой, а также размещение объектов размещения отходов, захоронения, хранения, обезвреживания таких отходов (скотомогильников, мусороперерабатывающих заводов, полигонов	объекты с санитарно-защитной зоной, не превышающей 100 м, полигоны по захоронению и сортировке бытового мусора и отходов, места сбора вещей для их вторичной переработки, полигоны твердых бытовых отходов, участки компостирования твердых бытовых отходов	резервуары для хранения воды, пруды-отстойники; административное здание; гаражи и автостоянки для служебного автотранспорта; объекты пожарной охраны; склады; инженерные сооружения коммунального обслуживания	*	*	8600	*	*	*	**	**	80	3,5	Минимальный отступ от красной линии до объекта капитального строительства 7,5 м

