



**Министерство
градостроительной деятельности и развития агломераций
Нижегородской области**

П Р И К А З

3 августа 2022 г.

№ 07-01-02/26

г. Нижний Новгород

**О подготовке проекта о внесении изменений
в Правила землепользования и застройки
города Нижнего Новгорода**

В соответствии со статьями 8², 33 Градостроительного кодекса Российской Федерации, статьей 2¹ Закона Нижегородской области от 23 декабря 2014 г. № 197-З «О перераспределении отдельных полномочий между органами местного самоуправления муниципальных образований Нижегородской области и органами государственной власти Нижегородской области», пунктом 3.1.9 Положения о министерстве градостроительной деятельности и развития агломераций Нижегородской области, утвержденного постановлением Правительства Нижегородской области от 16 апреля 2020 г. № 308, на основании протокола заседания комиссии по подготовке правил землепользования и застройки и иным вопросам землепользования и застройки Нижегородской области от 4 июля 2022 г. № 99

п р и к а з ы в а ю:

1. Принять решение о подготовке проекта о внесении изменений в Правила землепользования и застройки города Нижнего Новгорода, утвержденные приказом департамента градостроительной деятельности и развития агломерации Нижегородской области от 30 марта 2018 г. № 07-01-06/22 (далее – Правила землепользования и застройки города Нижнего Новгорода):

1.1. В части изменения (частично) зоны ТОИ (зона многофункциональной общественной застройки центрального исторического района, зон охраны объектов культурного наследия и зон достопримечательных мест) на зону ТОсп-

у (зона учебно-образовательных учреждений) территории по улице Звездинка, 24А в Нижегородском районе;

1.2. В части изменения (частично) зоны ТПК-4 (зона производственно-коммунальных объектов V класса опасности) на зону ТТ (зона инженерно-транспортной инфраструктуры) территории по улице Композиторская, у дома № 20 в Ленинском районе;

1.3. В части изменения (частично) зоны П*ТПК-4 (зона реорганизации застройки в застройку производственно-коммунальных объектов V класса опасности) на зону ТПК-4 (зона производственно-коммунальных объектов V класса опасности) территории в районе улицы Римского-Корсакова, 54 в Сормовском районе;

1.4. В части установления подзоны территориальной зоны коммунально-обслуживающих объектов, предусматривающих небольшие посетительские потоки, V класса опасности ТПК-о в отношении земельного участка с кадастровым номером 52:18:0050308:12 по проезду Восточный, дом № 11 в Ленинском районе;

1.5. В части изменения (частично) зоны ТТ (зона инженерно- транспортной инфраструктуры) на зону ТОИ (зона многофункциональной общественной застройки центрального исторического района, зон охраны объектов культурного наследия и зон достопримечательных мест) территории по пер. Кожевенный, д. 6/7 в Нижегородском районе;

1.6. В части установления подзоны территориальной зоны производственно-коммунальных объектов V класса опасности ТПК-4 в отношении земельного участка с кадастровым номером 52:18:0020070:1368 по проспекту Героев, 23-а в Московском районе;

1.7. В части изменения (частично) зоны ТТ (зона инженерно- транспортной инфраструктуры) на зону П*ТО-1 (зона реорганизации застройки в многофункциональную застройку городского центра и городских подцентров за пределами исторического района и охранных зон объектов культурного

наследия) территории по улице Героя Поющего, напротив дома № 17, ГСК «Пингвин», блок 5, ряд 1, гараж 1 в Автозаводском районе;

1.8. В части изменения (частично) зоны ТТ (зона инженерно- транспортной инфраструктуры) на зону ТПК-о (зона коммунально-обслуживающих объектов, предусматривающих небольшие посетительские потоки, V класса опасности) территории по улице Нижне-Валдайская, 32 в Приокском районе;

1.9. В части отображения в статье 17 Правил на карте градостроительного зонирования с отображением территорий, в границах которых предусматривается осуществление комплексного развития территории в границах ул. Дальняя, ул. Большая Перекрестная в Нижегородском районе;

1.10. В части изменения зоны ТЖсм (смешанной многоквартирной и общественной застройки) на зону Тр-3п (зона парков) на пересечении Мещерского бульвара, ул. Пролетарская и ул. Карла Маркса в Канавинском районе.

2. Порядок и состав деятельности комиссии по подготовке правил землепользования и застройки и иным вопросам землепользования и застройки Нижегородской области определить в соответствии с постановлением Правительства Нижегородской области от 27 марта 2015 г. № 170.

3. Государственному бюджетному учреждению Нижегородской области «Институт развития агломерации Нижегородской области» обеспечить подготовку проекта о внесении изменений в Правила землепользования и застройки города Нижнего Новгорода в порядке, установленном статьей 33 Градостроительного кодекса Российской Федерации, и направить подготовленный проект о внесении изменений в Правила землепользования и застройки города Нижнего Новгорода в министерство градостроительной деятельности и развития агломераций Нижегородской области в срок до 15 августа 2022 г.

4. Министерству градостроительной деятельности и развития агломераций Нижегородской области:

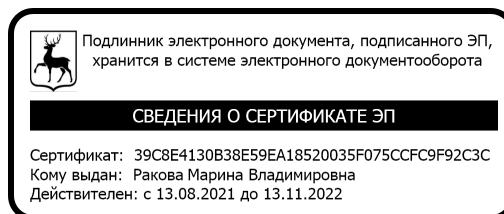
4.1. Обеспечить размещение сообщения о принятии решения о подготовке проекта о внесении изменений в Правила землепользования и застройки города Нижнего Новгорода на официальном сайте министерства градостроительной деятельности и развития агломераций Нижегородской области в течении десяти дней с даты издания настоящего приказа.

4.2. В течение трех дней со дня принятия решения о подготовке проекта о внесении изменений в Правила землепользования и застройки города Нижнего Новгорода направить настоящий приказ главе города Нижнего Новгорода для его опубликования и размещения на официальном сайте в информационно-телекоммуникационной сети «Интернет».

5. Настоящий приказ подлежит размещению на официальном сайте министерства градостроительной деятельности и развития агломераций Нижегородской области в информационно-телекоммуникационной сети "Интернет".

6. Настоящий приказ вступает в силу со дня его подписания.

Министр



М.В.Ракова

Об утверждении изменений в
Правила землепользования и
застройки города Нижнего
Новгорода

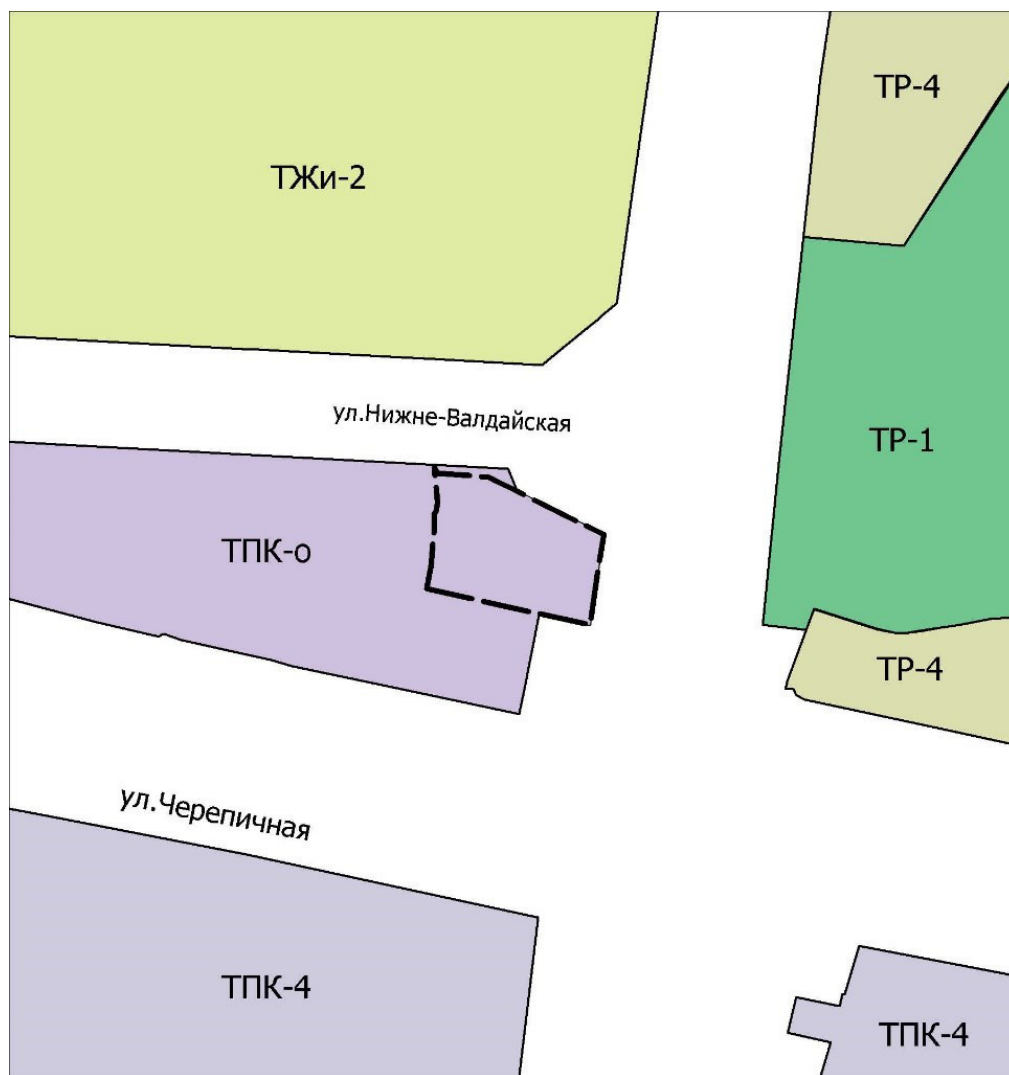
В соответствии со статьей 8² Градостроительного кодекса Российской Федерации, статьей 2¹ Закона Нижегородской области от 23 декабря 2014 г. № 197-З «О перераспределении отдельных полномочий между органами местного самоуправления муниципальных образований Нижегородской области и органами государственной власти Нижегородской области», приказом департамента градостроительной деятельности и развития агломераций Нижегородской области от 3 августа 2022 г. № 07-01-02/26 «О подготовке проекта о внесении изменений в Правила землепользования и застройки города Нижнего Новгорода»:

1. Утвердить прилагаемые изменения в Правила землепользования и застройки города Нижнего Новгорода, утвержденные приказом департамента градостроительной деятельности и развития агломераций Нижегородской области от 30 марта 2018 г. № 07-01-06/22, в части изменения (частично) зоны ТТ (зона инженерно - транспортной инфраструктуры) на зону ТПК-о (зона коммунально-обслуживающих объектов, предусматривающих небольшие посетительские потоки, V класса опасности) территории по улице Нижне-Валдайская, 32 в Приокском районе.


ИЗМЕНЕНИЯ

в правила землепользования и застройки города Нижнего Новгорода,
утвержденные приказом департамента градостроительной деятельности и
развития агломераций Нижегородской области
от 30 марта 2018 г. № 07-01-06/22

Изменение (частично) зоны ТТ (зона инженерно- транспортной инфраструктуры) на зону ТПК-о (зона коммунально-обслуживающих объектов, предусматривающих небольшие посетительские потоки, V класса опасности) территории по улице Нижне-Валдайская, 32 в Приокском районе.



УСЛОВНЫЕ ОБОЗНАЧЕНИЯ:

 ТПК-о - зона коммунально-обслуживающих объектов, предусматривающих небольшие посетительские потоки, V класса опасности