



**Министерство
градостроительной деятельности и развития агломераций
Нижегородской области**

П Р И К А З

17 декабря 2020 г.

№ 07-01-08/33

г. Нижний Новгород

**О подготовке предложений о внесении
изменений в генеральный план
города Нижнего Новгорода**

В соответствии со статьями 8², 24 Градостроительного кодекса Российской Федерации, пунктом 1 статьи 2¹ Закона Нижегородской области от 23 декабря 2014 г. № 197-З «О перераспределении отдельных полномочий между органами местного самоуправления муниципальных образований Нижегородской области и органами государственной власти Нижегородской области», пунктом 3.1.9 Положения о министерстве градостроительной деятельности и развития агломераций Нижегородской области, утвержденного постановлением Правительства Нижегородской области от 16 апреля 2020 г. № 308, на основании протокола заседания комиссии по подготовке правил землепользования и застройки и иным вопросам землепользования и застройки Нижегородской области от 3 декабря 2020 г. № 72

п р и к а з ы в а ю:

1. Принять решение о подготовке предложений о внесении изменений в генеральный план города Нижнего Новгорода, утвержденный постановлением городской Думы города Нижнего Новгорода от 17 марта 2010 г. № 22 (далее - генеральный план города Нижнего Новгорода):

1.1. В части изменения (частично) зоны Т-3 (зона территорий улиц и дорог) на зону Жи-3 (зона индивидуальной высокоплотной жилой застройки) территории по улице Комсомольская, 194 в д. Новопокровское в Советском районе;

1.2. В части изменения (частично) зоны Жм-3 (зона многоквартирной высокоплотной, многоэтажной застройки) на зону О-1 (зона многофункциональной застройки городского центра и городских подцентров за пределами исторического района и охранных зон объектов культурного наследия) территории земельного участка с кадастровым номером 52:18:0070045:203 по улице Студенческая в Советском районе.

2. Государственному бюджетному учреждению Нижегородской области «Институт развития агломерации Нижегородской области» обеспечить подготовку проекта предложений о внесении изменений в генеральный план города Нижнего Новгорода в порядке, установленном статьей 24 Градостроительного кодекса Российской Федерации, и направить подготовленный проект предложений о внесении изменений в генеральный план города Нижнего Новгорода в министерство градостроительной деятельности и развития агломераций Нижегородской области в срок до 30 декабря 2020 г.

3. Рекомендовать главе города Нижнего Новгорода:

3.1. Обеспечить опубликование настоящего приказа в порядке, установленном для официального опубликования муниципальных правовых актов, иной официальной информации.

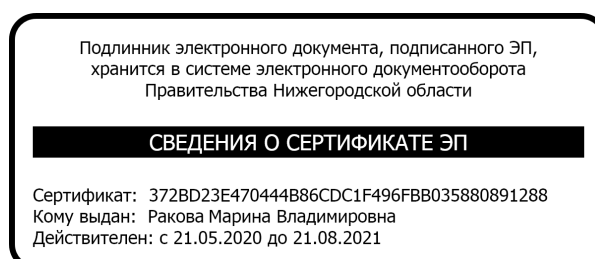
3.2. Обеспечить размещение настоящего приказа на официальном сайте администрации города Нижнего Новгорода в информационно-телекоммуникационной сети "Интернет".

4. Настоящий приказ подлежит размещению на официальном сайте министерства градостроительной деятельности и развития агломераций Нижегородской области в информационно-телекоммуникационной сети "Интернет".

5. Настоящий приказ вступает в силу со дня его подписания.

Министр

М.В.Ракова





**Министерство
градостроительной деятельности и развития агломераций
Нижегородской области**

П Р И К А З

15 декабря 2020 г.

№ 07-01-06/181

г. Нижний Новгород

**О подготовке проекта о внесении изменений
в Правила землепользования и застройки
города Нижнего Новгорода**

В соответствии со статьями 8², 33 Градостроительного кодекса Российской Федерации, статьей 2¹ Закона Нижегородской области от 23 декабря 2014 г. № 197-З «О перераспределении отдельных полномочий между органами местного самоуправления муниципальных образований Нижегородской области и органами государственной власти Нижегородской области», пунктом 3.1.9 Положения о министерстве градостроительной деятельности и развития агломераций Нижегородской области, утвержденного постановлением Правительства Нижегородской области от 16 апреля 2020 г. № 308, на основании протокола заседания комиссии по подготовке правил землепользования и застройки и иным вопросам землепользования и застройки Нижегородской области от 3 декабря 2020 г. № 72

п р и к а з ы в а ю:

1. Принять решение о подготовке проекта о внесении изменений в Правила землепользования и застройки города Нижнего Новгорода, утвержденные приказом департамента градостроительной деятельности и развития агломерации Нижегородской области от 30 марта 2018 г. № 07-01-06/22 (далее – Правила землепользования и застройки города Нижнего Новгорода):

1.1. В части изменения зоны ТТ (зона инженерно-транспортной инфраструктуры) на зону ТЖи-3 (зона индивидуальной высокоплотной жилой застройки) территории земельного участка с кадастровым номером

52:26:0010045:532 по улице Комсомольская, 194 в д. Новопокровское в Советском районе;

1.2. В части изменения (частично) зоны ТЖм-3 (зона многоквартирной высокоплотной, многоэтажной застройки) на зону ТО-1 (зона многофункциональной застройки городского центра и городских подцентров за пределами исторического района и охранных зон объектов культурного наследия) территории земельного участка с кадастровым номером 52:18:0070045:203 по улице Студенческая в Советском районе;

1.3. В части добавления в условно-разрешенные виды разрешенного использования территориальной зоны инженерно-транспортной инфраструктуры ТТ вида разрешенного использования «Заправка транспортных средств» (код 4.9.1.1);

1.4. В части изменения (частично) зоны ТТ (зона инженерно-транспортной инфраструктуры) на зону ТОИ (зона многофункциональной общественной застройки центрального исторического района, зон охраны объектов культурного наследия и зон достопримечательных мест) территории по улице Славянская, 4а в Нижегородском районе.

2. Порядок и состав деятельности комиссии по подготовке правил землепользования и застройки и иным вопросам землепользования и застройки Нижегородской области установлен в соответствии с постановлением Правительства Нижегородской области от 27 марта 2015 г. № 170.

3. Государственному бюджетному учреждению Нижегородской области «Институт развития агломерации Нижегородской области» обеспечить подготовку проекта о внесении изменений в Правила землепользования и застройки города Нижнего Новгорода в порядке, установленном статьей 33 Градостроительного кодекса Российской Федерации, и направить подготовленный проект о внесении изменений в Правила землепользования и застройки города Нижнего Новгорода в министерство градостроительной деятельности и развития агломераций Нижегородской области в срок до 30 декабря 2020 г.

4. Министерству градостроительной деятельности и развития агломераций Нижегородской области:

4.1. Обеспечить размещение сообщения о принятии решения о подготовке проекта о внесении изменений в Правила землепользования и застройки города Нижнего Новгорода на официальном сайте министерства градостроительной деятельности и развития агломераций Нижегородской области в течении десяти дней с даты издания настоящего приказа.

4.2. В течение трех дней со дня принятия решения о подготовке проекта о внесении изменений в Правила землепользования и застройки города Нижнего Новгорода направить настоящий приказ главе города Нижнего Новгорода для его опубликования и размещения на официальном сайте в информационно-телекоммуникационной сети «Интернет».

5. Настоящий приказ подлежит размещению на официальном сайте министерства градостроительной деятельности и развития агломераций Нижегородской области в информационно-телекоммуникационной сети "Интернет".

6. Настоящий приказ вступает в силу со дня его подписания.

Министр

М.В.Ракова

ПОЯСНИТЕЛЬНАЯ ЗАПИСКА

к проекту предложений о внесении изменений в генеральный план города Нижнего Новгорода и проекту о внесении изменений в Правила землепользования и застройки города Нижнего Новгорода в отношении территории по улице Студенческая в Советском районе

В комиссию по подготовке правил землепользования и застройки и иным вопросам землепользования и застройки Нижегородской области (далее – Комиссия) поступило обращение от Управления Судебного департамента в Нижегородской области по вопросу изменения зонирования территории по улице Студенческая в Советском районе.

Земельный участок с кадастровым номером 52:18:0070045:203 находится в собственности заявителя с видом разрешенного использования – «под административное здание № 26 (по генплану)».

Указанные изменения необходимы в целях размещения здания районного суда.

На заседании Комиссии 3 декабря 2020 г. принято решение о целесообразности внесения изменений в генеральный план, утвержденный постановлением городской Думы города Нижнего Новгорода от 17 марта 2010 г. № 22, и Правила землепользования и застройки города Нижнего Новгорода, утвержденные приказом департамента градостроительной деятельности и развития агломерации Нижегородской области от 30 марта 2018 г. № 07-01-06/22, в отношении территории земельного участка с кадастровым номером 52:18:0070045:203 по улице Студенческая в Советском районе (протокол от 3 декабря 2020 г. № 72).

Проект внесения изменений в генеральный план города Нижнего Новгорода подготовлен на основании приказа министерства градостроительной деятельности и развития агломераций Нижегородской области от 17 декабря 2020 г. № 07-01-08/33 «О подготовке проекта о внесении изменений в генеральный план города Нижнего Новгорода».

Проект внесения изменений в Правила землепользования и застройки города Нижнего Новгорода подготовлен на основании приказа департамента градостроительной деятельности и развития агломераций Нижегородской области от 15 декабря 2020 г. № 07-01-06/181 «О подготовке проекта о внесении изменений в Правила землепользования и застройки города Нижнего Новгорода».

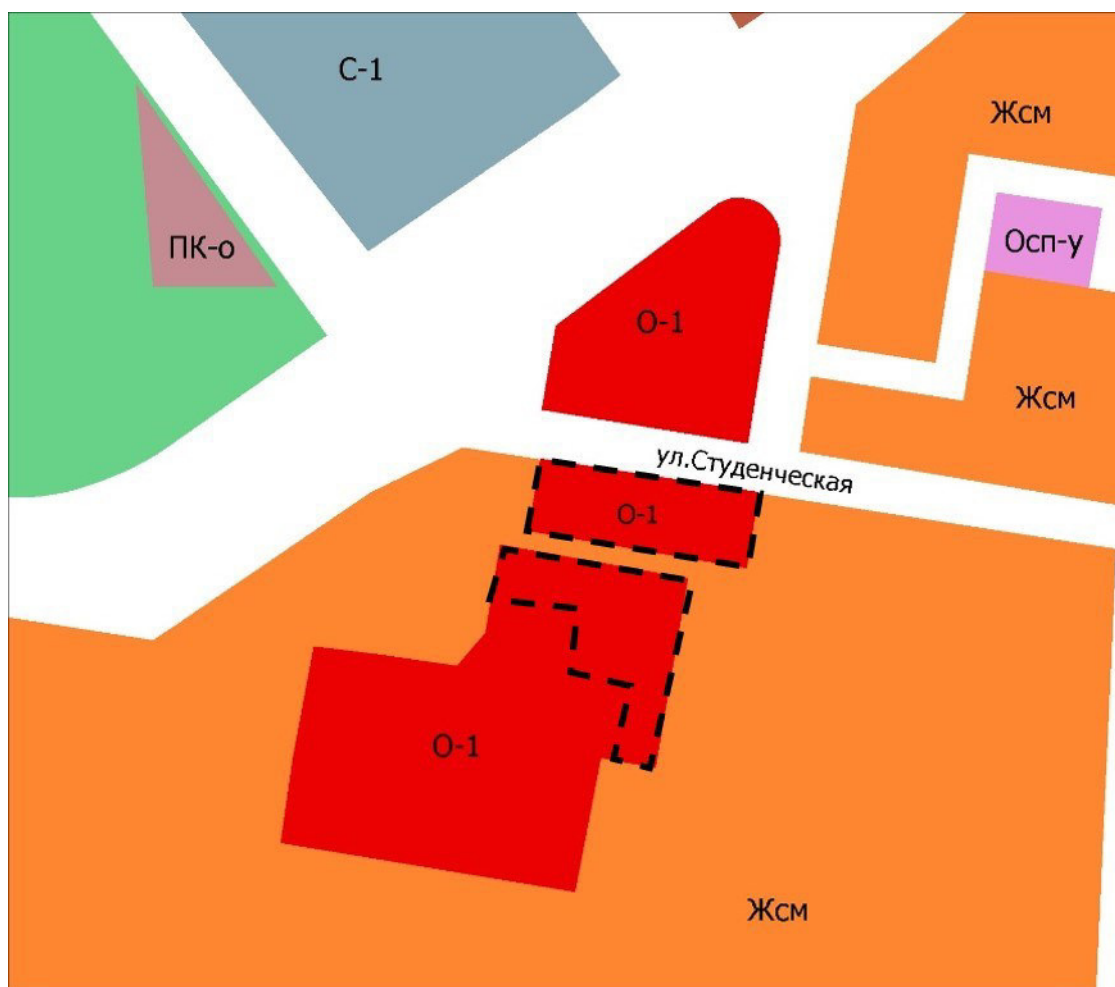
Об утверждении изменений в
генеральный план города
Нижегорода

В соответствии со статьей 8² Градостроительного кодекса Российской Федерации, статьей 2¹ Закона Нижегородской области от 23 декабря 2014 г. № 197-3 «О перераспределении отдельных полномочий между органами местного самоуправления муниципальных образований Нижегородской области и органами государственной власти Нижегородской области», приказом министерства градостроительной деятельности и развития агломерации Нижегородской области от 17 декабря 2020 г. № 07-01-08/33 «О подготовке предложений о внесении изменений в генеральный план города Нижнего Новгорода»:



1. Утвердить прилагаемые изменения в генеральный план города Нижнего Новгорода, утвержденный постановлением городской Думы города Нижнего Новгорода от 17 марта 2010 г. № 22, в части изменения (частично) зоны Жсм (зона смешенной функционально-жилой застройки) на зону О-1 (зона многофункциональной застройки городского центра и городских подцентров за пределами исторического района и охранных зон объектов культурного наследия) территории земельного участка с кадастровым номером 52:18:0070045:203 по улице Студенческая в Советском районе.

ИЗМЕНЕНИЯ
в генеральный план города Нижнего Новгорода,
утвержденный постановлением городской Думы города Нижнего
Новгорода от 17 марта 2010 г. № 22

в части изменения (частично) зоны Жсм (зона смешенной функционально-жилой застройки) на зону О-1 (зона многофункциональной застройки городского центра и городских подцентров за пределами исторического района и охранных зон объектов культурного наследия) территории земельного участка с кадастровым номером 52:18:0070045:203 по улице Студенческая в Советском районе



УСЛОВНЫЕ ОБОЗНАЧЕНИЯ:

-  **Жсм** — зоны смешанной функционально - «жилая - общественная многоквартирная» жилой застройки
-  **О-1** — Зоны многофункциональной застройки городского центра и городских подцентров за пределами исторического района и охранных зон ОКН (в данной редакции отсутствует в Правилах...)

Об утверждении изменений в
Правила землепользования и
застройки города Нижнего
Новгорода

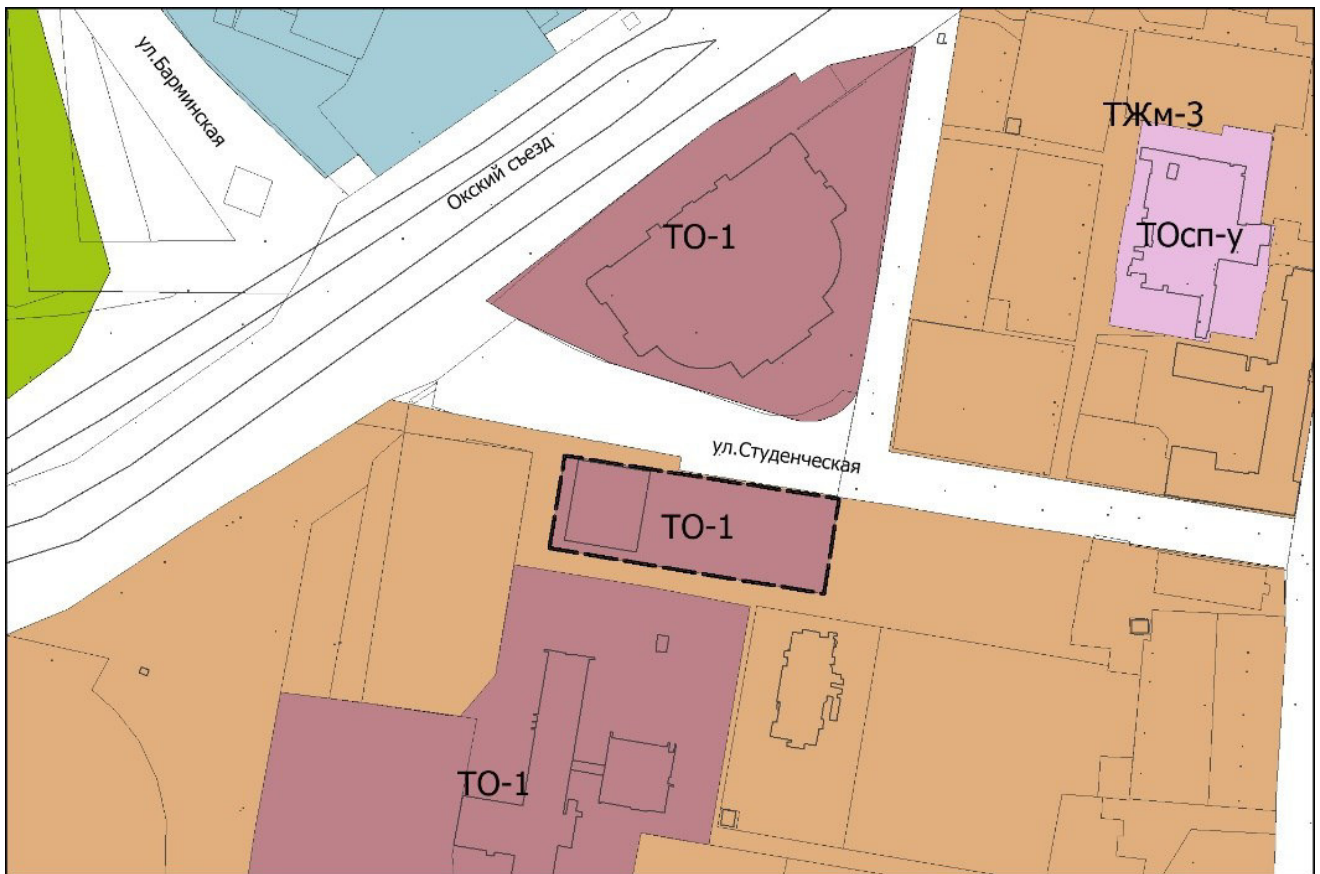
В соответствии со статьей 8² Градостроительного кодекса Российской Федерации, статьей 2¹ Закона Нижегородской области от 23 декабря 2014 г. № 197-З «О перераспределении отдельных полномочий между органами местного самоуправления муниципальных образований Нижегородской области и органами государственной власти Нижегородской области», приказом департамента градостроительной деятельности и развития агломераций Нижегородской области от 15 декабря 2020 г. № 07-01-06/181 «О подготовке проекта о внесении изменений в Правила землепользования и застройки города Нижнего Новгорода»:

1. Утвердить прилагаемые изменения в Правила землепользования и застройки города Нижнего Новгорода, утвержденные приказом департамента градостроительной деятельности и развития агломераций Нижегородской области от 30 марта 2018 г. № 07-01-06/22, в части изменения (частично) зоны ТЖм-3 (зона многоквартирной высокоплотной, многоэтажной застройки) на зону ТО-1 (зона многофункциональной застройки городского центра и городских подцентров за пределами исторического района и охранных зон объектов культурного наследия) территории земельного участка с кадастровым номером 52:18:0070045:203 по улице Студенческая в Советском районе.



ИЗМЕНЕНИЯ

в правила землепользования и застройки города Нижнего Новгорода,
утвержденные приказом департамента градостроительной деятельности и
развития агломераций Нижегородской области
от 30 марта 2018 г. № 07-01-06/22

в части изменения (частично) зоны ТЖм-3 (зона многоквартирной высокоплотной, многоэтажной застройки) на зону ТО-1 (зона многофункциональной застройки городского центра и городских подцентров за пределами исторического района и охранных зон объектов культурного наследия) территории земельного участка с кадастровым номером 52:18:0070045:203 по улице Студенческая в Советском районе



УСЛОВНЫЕ ОБОЗНАЧЕНИЯ:

	ТО-1	зона многофункциональной застройки городского центра и городских подцентров за пределами исторического района и охранных зон объектов культурного наследия
	ТЖм-3	зона многоквартирной высокоплотной, многоэтажной застройки