



**Департамент
градостроительной деятельности и развития агломераций
Нижегородской области**

П Р И К А З

5 марта 2020 г.

№ 06-01-03/9

г. Нижний Новгород

**Об утверждении документации по
планировке территории, расположенной по
ул. Циолковского, ул. Кузьмина, ул.
Светлоярская в Сормовском районе города
Нижнего Новгорода**

В соответствии со статьями 41 - 43, 45 Градостроительного кодекса Российской Федерации, статьями 5, 27 Закона Нижегородской области от 8 апреля 2008 г. №37-З «Об основах регулирования градостроительной деятельности на территории Нижегородской области», пунктом 3.6² Положения о департаменте градостроительной деятельности и развития агломераций Нижегородской области, утвержденного постановлением Правительства Нижегородской области от 25 июля 2007 г. № 248 (с изменениями), на основании приказа департамента градостроительной деятельности и развития агломераций Нижегородской области от 13 мая 2019 г. № 06-01-02/38 (с изменениями)

п р и к а з ы в а ю :

1. Утвердить прилагаемую документацию по планировке территории, расположенной по ул. Циолковского, ул. Кузьмина, ул. Светлоярская в Сормовском районе города Нижнего Новгорода (далее – документация по планировке территории).

2. Управлению по развитию инженерной инфраструктуры департамента градостроительной деятельности и развития агломераций Нижегородской области:

2.1. В течение семи дней со дня утверждения направить утвержденную документацию по планировке территории главе города Нижнего Новгорода для опубликования в порядке, установленном для официального опубликования муниципальных правовых актов, иной официальной информации, и размещения на официальном сайте города в сети «Интернет».

2.2. В течение десяти рабочих дней со дня утверждения обеспечить размещение документации по планировке территории в государственной информационной системе обеспечения градостроительной деятельности.

3. Управлению экономического обеспечения градостроительной деятельности департамента градостроительной деятельности и развития агломераций Нижегородской области разместить настоящий приказ на официальном сайте департамента градостроительной деятельности и развития агломераций Нижегородской области в информационно-телекоммуникационной сети «Интернет».

Директор департамента



М.В. Ракова

УТВЕРЖДЕНА
приказом департамента
градостроительной деятельности
и развития агломераций
Нижегородской области
от 5 марта 2020 года №06-01-03/9








Документация по планировке территории, расположенной по ул.
Циолковского, ул. Кузьмина, ул. Светлоярская в Сормовском районе города
Нижнего Новгорода

Проект планировки территории

I. Чертеж красных линий



Условные обозначения:

-  Границы территории, в отношении которой осуществляется подготовка проекта планировки
- Красные линии:**
-  существующие (ранее установленные в соответствии с законодательством Российской Федерации)
-  устанавливаемые
-  отменяемые
-  **Контур 2** номер контура существующих красных линий
-  **Контур 2** номер контура устанавливаемых красных линий
-  **01 01** номера характерных точек красных линий

*Перечень координат характерных точек красных линий (существующих)
(система координат- МСК-52 зона 2)*

Номер характерной точки границы	Х координата, м	У координата, м
Контур 1		
1	533362,73	2205828,30
2	533473,05	2205757,49
Контур 2		
1	533360,21	2205829,92
2	533340,48	2205799,19
3	533405,45	2205651,45
Контур 3		
1	533424,69	2205930,42
2	533379,20	2205859,32
3	533491,86	2205787,01
Контур 4		
1	533367,16	2205867,05
2	533412,64	2205938,10
Контур 5		
1	533455,41	2206190,17
2	533348,14	2206188,94
3	533292,95	2206121,02
4	533199,03	2205981,86
Контур 6		
1	533387,99	2205624,07
2	533323,73	2205770,19
3	533256,00	2205813,67
4	533444,81	2205384,32
Контур 7		
1	533209,72	2205918,92
2	533237,80	2205855,05
3	533314,87	2205805,58
4	533332,60	2205833,20
Контур 8		
1	533257,30	2205299,18
2	533068,46	2205707,23

Контур 9		
1	533011,25	2205771,05
2	532993,78	2205762,51
3	532974,83	2205744,94
4	532926,97	2205645,45
5	532921,84	2205637,28
Контур 10		
1	532932,21	2206255,40
2	532984,72	2206207,55
3	533026,85	2206187,94
4	533037,67	2206193,78
5	533056,09	2206211,94
6	533081,49	2206233,65
7	533108,62	2206253,15
8	533137,27	2206270,32
9	533141,29	2206272,46
10	533125,04	2206287,29
Контур 11		
1	532651,08	2206383,72
2	532590,40	2206318,48
3	532578,70	2206305,90
4	532569,79	2206285,61
5	532569,00	2206283,78
6	532568,41	2206268,90
7	532894,76	2206116,61
8	532961,02	2206152,40
9	532965,04	2206154,57
10	532757,40	2206335,19
Контур 12		
1	532613,03	2206023,57
2	532715,06	2206062,09
Контур 13		
1	532762,88	2205839,32
2	532683,34	2205972,75
Контур 14		
1	532725,93	2205818,03

2	532748,77	2205831,19
3	532668,44	2205966,84
4	532648,53	2205958,94
Контур 15		
1	532665,09	2206124,70
2	532561,18	2206173,08
Контур 16		
1	532502,76	2206193,17
2	532464,82	2206111,22
Контур 17		
1	532429,99	2206127,67
2	532469,42	2206212,78
Контур 18		
1	532059,92	2206501,01
2	532223,77	2206425,11
3	532505,86	2206294,48
4	532540,59	2206314,81
5	532546,91	2206320,71
6	532555,90	2206340,98
7	532085,22	2206560,07

Контур 19		
1	532074,38	2206399,71
2	532026,16	2206422,16
Контур 20		
1	532108,89	2206615,24
2	532534,39	2206417,17
3	532531,23	2206410,37
4	532595,43	2206380,48
5	532613,84	2206400,72
Контур 21		
1	533138,25	2206296,37
2	533173,89	2206263,47
3	533308,44	2206308,67
Контур 22		
1	532834,54	2205620,27
2	532842,48	2205638,24
3	532815,84	2205712,24
4	532778,01	2205726,40
5	532777,27	2205724,54

*Перечень координат характерных точек красных линий (устанавливаемых)
(система координат- МСК-52 зона 2)*

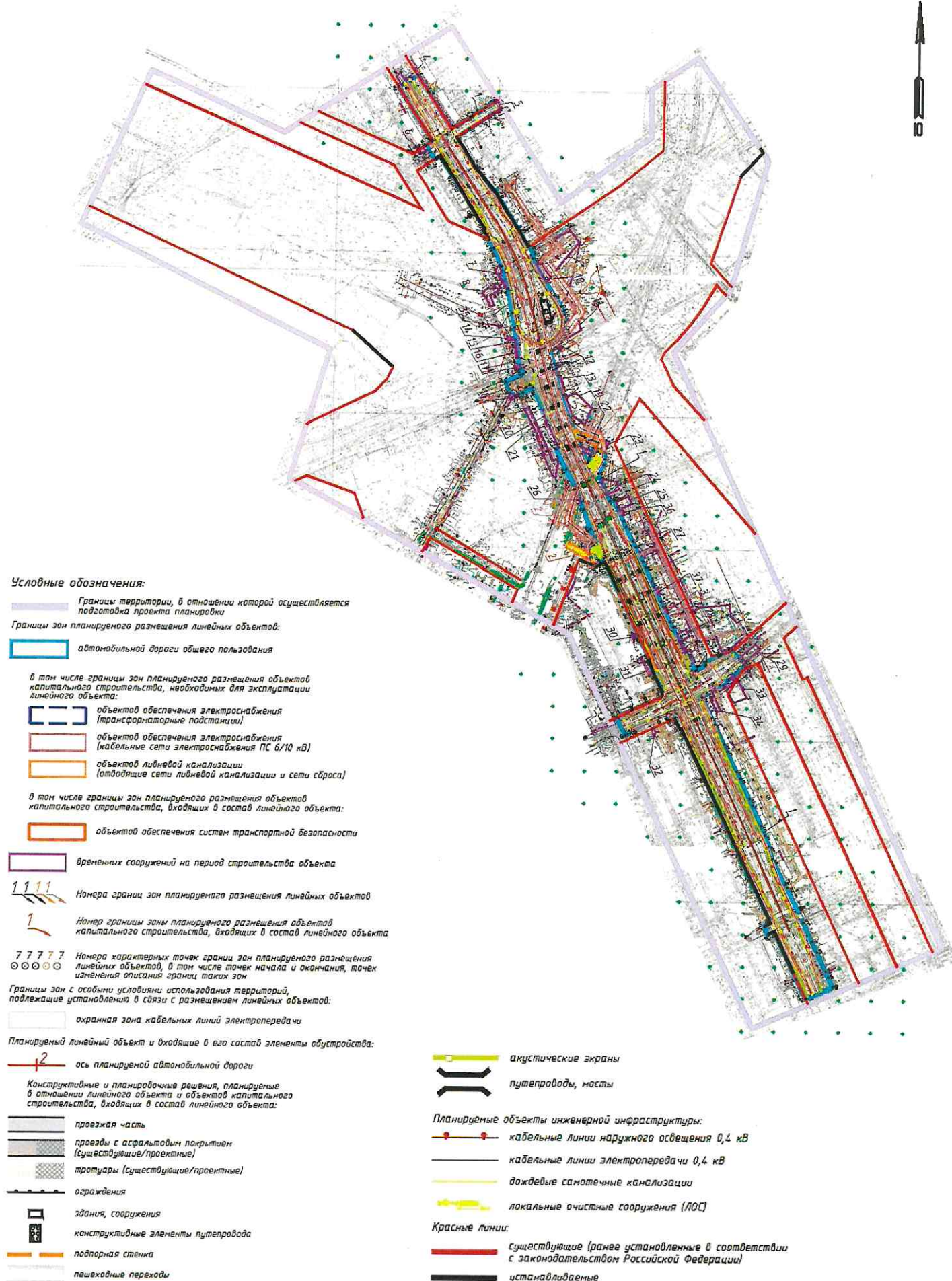
Номер характерной точки границы	Х координата, м	У координата, м
Контур 1		
1	533362,73	2205828,30
2	533360,21	2205829,92
Контур 2		
1	533332,59	2205833,20
2	533332,51	2205833,25
3	533338,47	2205842,36
4	533300,50	2205866,02
5	533291,15	2205871,85
6	533252,68	2205894,71
7	533225,88	2205912,13
8	533224,39	2205909,85
9	533209,72	2205918,92
Контур 3		

1	533367,16	2205867,05
2	533319,71	2205897,50
3	533311,42	2205904,05
4	533279,05	2205930,85
5	533273,99	2205933,98
6	533223,76	2205965,07
7	533220,63	2205966,88
8	533199,13	2205979,43
9	533199,63	2205981,45
10	533199,03	2205981,86
Контур 4		
1	533068,46	2205707,23
2	533036,92	2205742,83
3	533011,25	2205771,05
Контур 5		
1	532715,06	2206062,09
2	532704,93	2206088,94
3	532711,52	2206103,07
4	532665,09	2206124,70

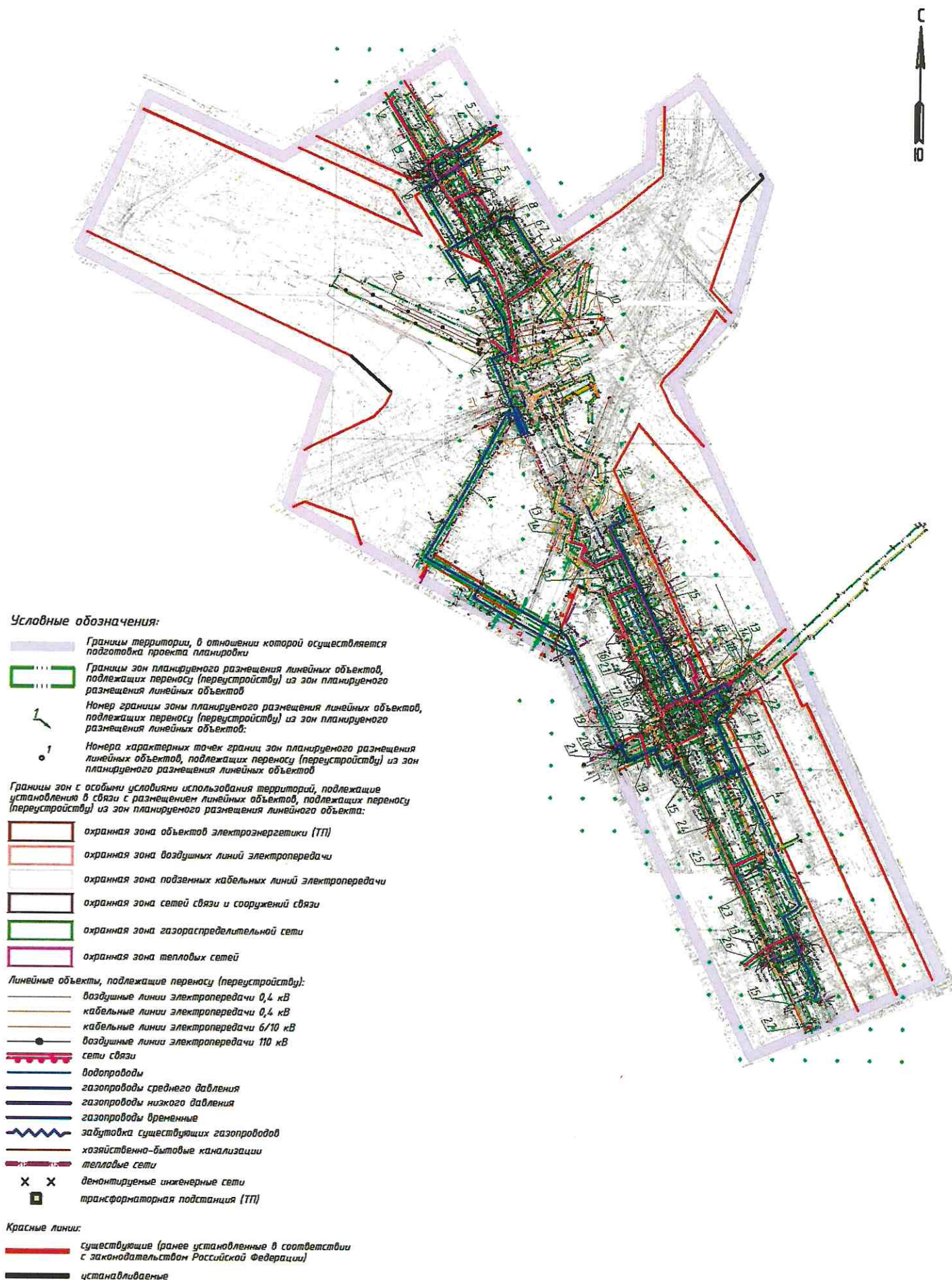
Контур 6		
1	532561,18	2206173,08
2	532560,45	2206171,53
3	532537,15	2206180,53
4	532509,76	2206193,25
5	532502,76	2206193,17
Контур 7		
1	532469,42	2206212,78
2	532451,52	2206221,06
3	532452,64	2206223,50
4	532445,76	2206226,66
5	532378,16	2206258,21
6	532341,31	2206275,39

7	532240,11	2206322,56
8	532152,21	2206363,47
9	532146,82	2206353,75
Контур 8		
1	532135,02	2206359,85
2	532139,64	2206369,31
3	532074,38	2206399,71
Контур 9		
1	533308,43	2206308,66
2	533345,68	2206343,06
3	533352,56	2206338,30

II. Чертеж границ зон планируемого размещения линейного объекта



III. Чертеж границ зон планируемого размещения линейных объектов, подлежащих переносу (переустройству) из зон планируемого размещения линейных объектов



IV. Положение о размещении линейного объекта

Документация по планировке территории, расположенной по ул. Циолковского, ул. Кузьмина, ул. Светлаярская в Сормовском районе города Нижнего Новгорода, разработана в целях реконструкции автомобильных дорог по ул. Циолковского, ул. Кузьмина, ул. Светлаярская со строительством транспортной развязки в разных уровнях в Сормовском районе города Нижнего Новгорода.

Документацией по планировке территории предусматривается размещение:

- автомобильной дороги общего пользования с устройством транспортной развязки на пересечении улиц Циолковского, Кузьмина, Светлаярская в Сормовском районе города Нижнего Новгорода (далее – Объект);
- инженерных сетей и сооружений, необходимых для эксплуатации Объекта;
- объектов транспортной безопасности, необходимых для эксплуатации Объекта;
- перенос (переустройство) инженерных сетей в связи с размещением Объекта;
- временных объектов на период строительства Объекта.

Назначение перспективного линейного объекта – обеспечение развития транспортной инфраструктуры в соответствии с решениями генерального плана города Нижнего Новгорода.

Основные характеристики проектируемой автомобильной дороги

Категория дороги	Магистральная улица общегородского значения
Протяженность (ориентировочная), км	1,557
Число полос движения	2+2
Расчётная скорость, км/ч	80
Ширина проезжей части, м	3,5+4+3,5+4
Ширина центральной разделительной полосы, м	4,00; 2,65; 3,50
Ширина краевых полос, м	0,50 (1,0)
Грузонапряжённость (на 2041 год), т/сут.	12340

Пропускная способность, привед. ед./ч.	4765
Интенсивность движения, в прямом/обратном направлении, привед. ед/ч*:	
- по ул. Светлоярской от ул. Мокроусова до съезда	1193/1327
- на путепроводе в створе ул. Циолковского и ул. Светлоярской в сторону ул. Культуры	1193/1247
- по путепроводу в створе ул. Циолковского от Торфяной ул. до ул. Культуры	637/549
- по боковому проезду	600/586
- от ул. Культуры до безымянного проезда на боковом проезде вдоль ул. Циолковского	378/622
- по ул. Циолковского от безымянного проезда до ул. Мирошникова	1201/1128
Наименьший радиус кривых в плане, м	420
Наибольший продольный уклон, ‰	40
Наименьший радиус кривых в профиле, м:	
– выпуклых	3900
– вогнутых	1000
Ширина тротуаров, м	3

**Расчет выполнен на 2041 год (20 летний период после ввода объекта в эксплуатацию).*

В рамках реализации Объекта предусматривается реконструкция перекрестков ул. Станиславского (в районе д. 25) и ул. Светлоярской, ул. Культуры, ул. Федосеенко и проектируемых Съездов транспортной развязки с выделением полос накопления, ул. Циолковского и ул. Лобачевского.

Устройство сетей электроснабжения.

Предусматривается электроснабжение следующих объектов, находящихся в зоне строительства линейного объекта: локальные очистные сооружения ЛОС1, локальные очистные сооружения ЛОС2, светофорный объект, система безопасности дорожного движения, наружное освещение автодороги.

Источниками электроснабжения объектов являются переустраиваемая однотрансформаторная подстанция ТП-3470 мощностью 400 кВА и существующая ТП-3011.

Параметры объектов электроснабжения

Назначение	
Протяженность (ориентировочная) / количество	Ед. измерения
Кабельные линии электропередачи	
1495	м
Кабельные линии наружного электроосвещения	
3577	м

Устройство сетей дождевой канализации.

Проектом предусмотрено устройство сети дождевой канализации на проектируемой автомобильной дороге. Проектируемая сеть дождевой канализации собирает поверхностный сток с площади 6,03 га от дождеприемников, расположенных в пониженных местах проектируемой дороги. Сброс поверхностных вод с полотна проезжей части дороги и искусственного сооружения предусмотрен, через локальные очистные сооружения №1 и №2 в р. Параша.

Прокладка сетей водоотведения предусмотрена открытым и закрытым способом.

Параметры сетей дождевой канализации

Параметры	Ед.изм.	Показатели
Общая протяженность (ориентировочная)	м	3690,5
Площадь сбора поверхностного стока	га	6,03
Средний годовой объем поверхностных сточных вод	куб. м	13567,5

Мероприятия по переносу/переустройству инженерных коммуникаций.

В связи с реконструкцией указанного участка автомобильной дороги общего пользования предусматриваются мероприятия по переносу/переустройству инженерных коммуникаций из зоны планируемого размещения линейного объекта.

Перечень инженерных коммуникаций, подлежащих переустройству

Наименование сети	Местоположение с привязкой к пикетажу
Сети связи	
ВОЛС ООО «Мегамакс», подвешенные по опорам освещения	ПК0 – ПК4
ВОЛС АО «Эр-Телеком Холдинг», подвешенные по опорам освещения	ПК0+90 – ПК4+30
6-ти канальная телефонная канализация ПАО «Ростелеком»	Пересечение на ПК1+00
1-но канальная телефонная канализация ПАО «Ростелеком»	ПК1+00 – ПК2+45
1-но канальная телефонная канализация ПАО «Ростелеком»	Пересечение на ПК1+65
ВОЛС АО «Эр-Телеком Холдинг», подвешенные по опорам освещения	ПК7+00 – ПК15+60
ВОЛС ПАО «Вымпелком», подвешенные по опорам освещения	ПК7+25 – ПК15+60
1-но канальная телефонная канализация ПАО «Ростелеком»	ПК7+75 – ПК9+25
ВОЛС ООО «Мегамакс», подвешенные по опорам освещения	ПК8+85 – ПК15+60
4-х, 7-ми, 12-ти канальная телефонная канализация ПАО	ПК9+50 – ПК11+00

«Ростелеком»	
ВОЛС ПАО «МТС», подвешенные по опорам освещения	Пересечение на ПК10+35 (вдоль ул. Культуры)
ВОЛС ПАО «МТС», подвешенные по опорам освещения	ПК10+35 – ПК15+60
18-ти канальная телефонная канализация ПАО «Ростелеком»	Пересечение на ПК10+40
ВОЛС ООО «Эра-Телеком», подвешенные по опорам освещения	ПК10+50 – ПК15+60
6-ти канальная телефонная канализация ПАО «Ростелеком»	Пересечение на ПК10+70
12-ти канальная телефонная канализация ПАО «Ростелеком»	ПК12+85 – ПК13+30
2-х канальная телефонная канализация ПАО «Ростелеком»	Пересечение на ПК13+05
ВОЛС ПАО «Мегафон», подвешенные по опорам освещения	ПК14+15 – ПК15+60
12-ти канальная телефонная канализация ПАО «Ростелеком»	ПК14+20 – ПК14+45
1-но канальная телефонная канализация ПАО «Ростелеком»	Пересечение на ПК14+25
Сети газоснабжения	
Газопровод н.д. Ø80	ПК1+23
Газопровод с.д. Ø350-Ø300 с переключением потребителей	ПК0+94 – ПК15+22
Газопровод с.д. Ø150 к котельной бани №7 по ул. Светлоярская	ПК2+24
Газопровод с.д. Ø150 к котельной	ПК7+18 – ПК10+43
Газопровод н.д. Ø150-100 с переключением потребителей	ПК7+52 – ПК11+52
Газопровод н.д. Ø200-125	ПК14+48
Сети водоснабжения и водоотведения	

Водопровод Ø 150 мм	ПК0 – ПК2+2,5
Водопровод Ø 200 мм	Пересечение на ПК2+2,5
Водопровод Ø 100 мм	ПК1+53,0 – ПК2+80,0
Водопровод Ø 100 мм	ПК3+25,0 – ПК3+29,0
Водопровод Ø 150 мм	Пересечение на ПК3+29,0
Водопровод Ø 150 мм	ПК7+33,0 – ПК10+46,0
Водопровод Ø 500 мм	ПК7+33,0 – ПК10+46,0
Водопровод Ø 300 мм	ПК8+57,0 – ПК9+72,0
Водопровод Ø 25 мм	Пересечение на ПК8+28,0
Водопровод Ø 150 мм	Пересечение на ПК8+92,0
Водопровод Ø 25 мм	Пересечение на ПК9+66,0
Водопровод Ø 200 мм	Пересечение на ПК9+70,0
Водопровод Ø 500 мм	ПК10+62,0 – ПК15+10,0
Водопровод Ø 150 мм	ПК10+62,0 – ПК15+10,0
Водопровод Ø 150 мм	Пересечение на ПК14+27,0
Водопровод Ø 300 мм	Пересечение на ПК14+34
Канализация Ø250 мм и примыкания к ней	ПК1 - ПК3+30
Канализация Ø300 мм	ПК4 + 44
Канализация Ø250 мм и примыкания к ней	ПК6+48 - ПК10 + 56
Канализация Ø500 мм и примыкания к ней	ПК10 + 56
Обустройство защиты существующей канализации Ø1000 мм	ПК10 + 56
Тепловые сети	
Тепловая сеть D159 м	ПК1-ПК2
Тепловая сеть D219 м	ПК10
Переустройства ЛЭП 0.4 -10кВ	
- КЛ-6кВ МРСК РП-76, ф. 617	ПК1+18 – ПК3+30
-КЛ-6кВ МРСК ф. 601, РП-38-пс Ст.Сорм	ПК3+42 – ПК4+40
- КЛ-6кВ МРСК ТП3470-РП11, ф.114	ПК4+98
-КЛ-6кВ МРСК ТП3073-РП11, ф.116	ПК4+98– ПК5+08
- КЛ-6кВ МРСК Ф608-РП58-пс Ст.Светлоярск	ПК10+20 – ПК10+50
- КЛ-6кВ МРСК Ф614, РП41-пс Ст.Сормов	ПК10+50 – ПК10+79
- КЛ-6кВ МРСК Ф615, РП41-пс Светлоярская	ПК6+35 - ПК10+68
- КЛ-6кВ МРСК ТП3413 –	ПК14+34 - ПК14+65

ТПЗ441	
- КЛ-6кВ МРСК ТПЗ306 – РП-41, ф. 416	ПК14+30 - ПК14+65
- КЛ-6кВ МРСК ТПЗ306 – РП-41, ф. 419	ПК14+30 - ПК14+65
- КЛ-6кВ МРСК ТПЗ087 – ТПЗ499	ПК6+24 – ПК6+55
- КЛ-0.4кВ МРСК ТП-3011 – д. 3 по ул. Светлоярская	ПК2+18
- КЛ-0.4кВ МРСК ТП-3011 – д. 1 по ул. Станиславского	ПК2+18 – ПК3+42
- ВЛ-0.4кВ МРСК (СИП)	ПК10+98 - ПК13+23
- ВЛ-0.4кВ МП «Инженерные сети» (СИП)	ПК0+40 – ПК3+30
- КЛ-10кВ ООО "Волгоэлектросеть"	ПК1+18 – ПК3+40
- КЛ-0.4кВ «И.П. Корнилова Ю. С.»	ПК4+98– ПК5+34
- КЛ-10кВ АО «Теплоэнерго»	ПК4+98– ПК6+61
- КЛ-0.4кВ ИП Абдулаев А.А.О.	ПК9+24 – ПК10+33
- КЛ-10кВ ООО «Зефс-Энерго»	ПК6+35 - ПК14+65
Переустройства ЛЭП 110кВ	
Двухцепная ВЛ 110 кВ №108 «НиГРЭС - Сормовская ТЭЦ»/ ВЛ 110 кВ №196 «Луч - Новосормовская»	ПК 3+95
Двухцепная ВЛ 110 кВ №132 «НиГРЭС - Новосормовская»/ ВЛ 110 кВ №133 «Луч - Кировская»	ПК 4+12,4

В составе документации установлены красные линии с учетом зоны планируемого размещения автомобильной дороги.

Зоны планируемого размещения линейных объектов устанавливаются на территории Сормовского района города Нижнего Новгорода.

*Перечень координат характерных точек границ зон планируемого размещения
линейного объекта (система координат – МСК-52, зона 2)*

Номер характерной точки границы	Х координата, м	У координата, м
Контур № 1		
1	533462,36	2205805,93
2	533436,99	2205822,22
3	533434,62	2205823,74
4	533379,20	2205859,32
5	533397,64	2205888,14
6	533399,68	2205891,33
7	533412,61	2205911,52
8	533421,61	2205925,60
9	533410,70	2205932,59
10	533400,54	2205917,31
11	533399,72	2205917,87
12	533394,78	2205910,15
13	533380,24	2205887,45
14	533367,16	2205867,05
15	533319,71	2205897,50
16	533311,42	2205904,05
17	533279,05	2205930,85
18	533273,99	2205933,98
19	533223,76	2205965,07
20	533220,63	2205966,88
21	533199,13	2205979,43
22	533199,63	2205981,45
23	533187,00	2205989,99
24	533180,13	2205986,71
25	533152,45	2206002,33
26	533123,34	2206020,94
27	533106,74	2206031,41
28	533099,47	2206035,14
29	533094,10	2206037,06
30	533082,27	2206038,60
31	533075,65	2206037,90
32	533069,16	2206036,10
33	533065,39	2206034,46
34	533061,00	2206031,94
35	533056,70	2206028,65
36	533052,13	2206023,92

37	533049,43	2206020,21
38	533046,14	2206013,92
38.1	533017,71	2206020,58
38.2	533015,99	2206016,78
38.3	533012,11	2206018,54
38.4	533008,27	2206020,28
38.5	533009,30	2206022,55
39	533002,70	2206024,09
40	532972,10	2206032,20
41	532938,88	2206043,26
42	532924,77	2206048,79
43	532899,58	2206059,61
44	532864,13	2206074,99
45	532874,60	2206078,90
46	532888,45	2206084,08
47	532878,61	2206101,94
48	532870,18	2206101,34
49	532862,08	2206098,73
50	532848,01	2206090,90
51	532805,72	2206109,96
52	532808,24	2206115,95
53	532805,62	2206117,00
54	532796,33	2206121,35
55	532774,86	2206131,56
56	532765,62	2206135,52
57	532743,55	2206146,31
58	532734,39	2206150,46
59	532712,66	2206161,18
60	532703,75	2206165,21
61	532681,62	2206175,47
62	532672,85	2206179,56
63	532650,39	2206190,02
64	532641,74	2206194,18
65	532619,02	2206204,70
66	532610,91	2206208,93
67	532588,25	2206219,12
68	532580,15	2206223,02
69	532562,59	2206235,25
70	532542,97	2206244,37
71	532550,77	2206259,24
72	532552,66	2206260,14

73	532556,88	2206258,34
74	532558,44	2206261,26
75	532566,94	2206279,39
76	532566,25	2206279,72
77	532567,21	2206281,88
78	532567,44	2206281,78
79	532567,86	2206282,70
80	532568,38	2206282,46
81	532569,00	2206283,78
82	532569,79	2206285,61
83	532576,27	2206300,38
84	532553,29	2206318,50
85	532549,39	2206321,56
86	532530,96	2206295,92
87	532521,11	2206281,71
88	532508,49	2206261,93
89	532501,09	2206255,21
90	532470,49	2206269,86
91	532459,20	2206275,13
92	532427,98	2206289,59
93	532417,54	2206294,54
94	532386,15	2206309,15
95	532374,98	2206314,37
96	532344,30	2206328,91
97	532333,21	2206333,90
98	532302,07	2206348,28
99	532287,13	2206353,66
100	532270,80	2206359,90
101	532250,52	2206365,79
102	532211,87	2206384,78
103	532206,25	2206389,17
104	532153,18	2206414,33
105	532124,07	2206427,86
106	532107,17	2206435,70
107	532077,08	2206449,29
108	532068,15	2206453,67
109	532053,17	2206459,77
110	532034,58	2206418,25
111	532065,13	2206404,02
112	532139,64	2206369,31
113	532135,02	2206359,85
114	532146,82	2206353,75
115	532152,21	2206363,47

116	532240,11	2206322,55
117	532341,31	2206275,38
118	532378,16	2206258,20
119	532445,76	2206226,65
120	532452,64	2206223,49
121	532451,53	2206221,09
122	532469,42	2206212,78
123	532466,00	2206205,40
124	532475,82	2206200,85
125	532469,69	2206187,60
126	532448,60	2206141,95
127	532443,62	2206140,44
128	532441,46	2206135,75
129	532469,91	2206122,56
130	532480,58	2206145,57
131	532480,29	2206145,71
132	532481,45	2206148,22
133	532481,74	2206148,08
134	532493,03	2206172,40
135	532502,64	2206193,17
136	532509,76	2206193,25
137	532537,15	2206180,53
138	532560,45	2206171,53
139	532561,18	2206173,08
140	532597,59	2206156,11
141	532630,83	2206140,66
142	532711,42	2206103,12
142.1	532716,83	2206100,63
142.2	532713,95	2206094,37
142.3	532710,19	2206096,10
143	532705,84	2206086,52
144	532734,69	2206073,20
145	532741,88	2206088,94
146	532761,73	2206079,71
147	532792,52	2206070,18
148	532824,65	2206056,90
149	532854,05	2206041,85
150	532885,26	2206025,89
151	532887,68	2206029,60
152	532888,42	2206030,03
153	532894,01	2206030,38
154	532980,48	2205989,08
155	532972,80	2205972,75

156	532969,73	2205966,41	170	533208,33	2205918,67
157	532970,18	2205961,97	171	533208,83	2205919,47
158	532971,99	2205953,14	172	533224,39	2205909,85
159	532989,10	2205946,10	173	533225,88	2205912,13
160	533000,79	2205973,09	174	533252,68	2205894,71
161	533010,60	2205969,89	175	533291,15	2205871,85
162	533016,29	2205967,43	176	533300,50	2205866,02
163	533046,97	2205961,96	177	533301,80	2205865,21
164	533073,54	2205959,66	178	533338,47	2205842,36
165	533095,78	2205955,49	179	533332,51	2205833,25
166	533133,53	2205948,88	180	533353,90	2205820,23
167	533166,97	2205939,00	181	533360,20	2205829,92
168	533194,83	2205926,51	182	533443,55	2205776,63
169	533195,99	2205925,86	1	533462,36	2205805,93

Перечень координат характерных точек границ зон планируемого размещения объекта электрохозяйства ТП 1 (трансформаторной подстанции) (система координат – МСК-52, зона 2)

Номер характерной точки границы	X координата, м	Y координата, м
Контур № 2		
1	533010,56	2206025,32
2	533009,30	2206022,54
3	533008,27	2206020,28
4	533012,11	2206018,54
5	533015,99	2206016,78
6	533017,71	2206020,58
7	533018,27	2206021,82
1	533010,56	2206025,32

Перечень координат характерных точек границ зон планируемого размещения временных сооружений на период строительства объекта (система координат – МСК-52, зона 2)

Номер характерной точки границы	X координата, м	Y координата, м
Контур № 3		
1	532642,22	2206195,19
2	532638,04	2206199,32
3	532633,29	2206201,93
4	532632,21	2206199,65
5	532632,79	2206199,39
6	532636,58	2206197,62
7	532642,14	2206195,02
1	532642,22	2206195,19

Контур № 4		
1	533465,40	2205778,98
2	533454,16	2205785,76
3	533460,15	2205794,98
4	533456,75	2205797,22
5	533446,20	2205780,76
6	533458,56	2205772,94
1	533465,40	2205778,98
Контур № 5		
1	533404,93	2205934,07
2	533405,06	2205932,57
3	533408,08	2205930,62
4	533404,41	2205925,03
5	533402,99	2205925,97
6	533401,82	2205923,94
7	533403,28	2205922,62
8	533399,97	2205917,75
9	533398,37	2205918,84
10	533389,04	2205904,47
11	533393,11	2205907,54
12	533394,78	2205910,15
13	533399,72	2205917,87
14	533400,54	2205917,31
15	533410,70	2205932,59
16	533420,37	2205926,39
17	533421,10	2205931,87
1	533404,93	2205934,07
Контур № 6		
1	533344,71	2205818,78
2	533346,03	2205820,98
3	533345,51	2205821,29
4	533339,54	2205810,16
5	533346,35	2205806,24
6	533351,48	2205814,70
1	533344,71	2205818,78
Контур № 7		
1	533169,70	2205934,72
2	533160,87	2205938,34
3	533158,26	2205937,87
4	533155,10	2205934,18
5	533145,99	2205941,97
6	533147,21	2205943,40
7	533132,16	2205946,66

8	533161,94	2205928,73
1	533169,70	2205934,72
Контур № 8		
1	533105,59	2205921,09
2	533120,02	2205914,74
3	533124,46	2205911,15
4	533126,39	2205909,24
5	533131,59	2205914,87
6	533133,59	2205917,76
7	533134,02	2205925,92
8	533135,42	2205928,87
9	533139,96	2205927,02
10	533140,32	2205928,21
11	533140,69	2205928,36
12	533141,67	2205932,45
13	533134,77	2205936,69
14	533132,68	2205933,28
15	533131,33	2205934,11
16	533122,87	2205921,23
17	533107,77	2205927,71
1	533105,59	2205921,09
Контур № 9		
1	533224,19	2206044,73
2	533205,92	2206059,51
3	533163,69	2206024,36
4	533176,85	2206014,64
5	533182,57	2206022,47
6	533182,77	2206024,79
7	533184,21	2206024,72
8	533192,57	2206036,18
9	533211,21	2206021,35
1	533224,19	2206044,73
Контур № 10		
1	533152,83	2206015,32
2	533143,83	2206007,84
3	533152,45	2206002,33
4	533172,06	2205991,27
5	533173,79	2205994,03
6	533171,96	2205994,03
7	533171,93	2206001,11
1	533152,83	2206015,32
Контур № 11		
1	533084,31	2206059,29

2	533070,66	2206062,85
3	533055,61	2206038,70
1	533084,31	2206059,29
Контур № 12		
1	533041,98	2206033,94
2	533039,54	2206028,46
3	533044,93	2206025,95
4	533048,34	2206031,22
1	533041,98	2206033,94
Контур № 13		
1	533003,54	2206029,61
2	532998,56	2206032,06
3	532981,55	2206037,96
4	532980,39	2206036,20
1	533003,54	2206029,61
Контур № 14		
1	533054,50	2205953,61
2	533053,27	2205949,40
3	533059,35	2205947,77
4	533054,65	2205959,59
1	533054,50	2205953,61
Контур № 15		
1	533048,30	2205961,84
2	533054,65	2205959,59
3	533053,95	2205961,36
1	533048,30	2205961,84
Контур № 16		
1	533046,97	2205961,96
2	533027,44	2205965,44
3	533026,96	2205962,74
4	533041,37	2205961,93
5	533047,40	2205961,92
1	533046,97	2205961,96
Контур № 17		
1	533014,23	2205959,68
2	533015,65	2205967,71
3	533010,60	2205969,89
4	533009,97	2205970,09
5	533008,86	2205967,61
1	533014,23	2205959,68
Контур № 18		
1	532968,80	2205951,91
2	532971,64	2205953,45

3	532971,84	2205953,89
4	532970,18	2205961,97
5	532970,16	2205962,18
6	532965,96	2205964,06
7	532961,37	2205954,81
1	532968,80	2205951,91
Контур № 19		
1	532972,87	2206055,99
2	532949,38	2206080,23
3	532924,36	2206070,19
4	532924,52	2206069,71
5	532929,64	2206061,82
6	532938,34	2206050,34
7	532964,00	2206041,21
8	532970,97	2206039,09
9	532970,03	2206039,82
10	532967,59	2206041,48
1	532972,87	2206055,99
Контур № 20		
1	532921,49	2206014,11
2	532922,93	2206013,59
3	532922,84	2206010,49
4	532928,78	2206007,86
5	532928,88	2206011,43
6	532946,87	2206005,13
7	532894,01	2206030,38
8	532888,42	2206030,03
9	532887,68	2206029,60
1	532921,49	2206014,11
Контур № 21		
1	532947,10	2205975,35
2	532950,36	2205983,07
3	532941,57	2205986,81
4	532917,37	2205998,32
5	532910,32	2206001,59
6	532880,69	2206015,36
7	532868,51	2206021,66
8	532871,71	2206027,53
9	532865,44	2206028,57
10	532841,95	2206024,70
11	532844,53	2206020,32
12	532856,31	2206015,14
13	532876,56	2206006,67

14	532876,87	2206007,38
15	532880,42	2206005,86
16	532880,07	2206005,05
17	532904,16	2205994,73
18	532905,14	2205996,91
19	532910,68	2205994,60
1	532947,10	2205975,35
Контур № 22		
1	532889,45	2206064,01
2	532882,64	2206081,91
3	532877,02	2206079,81
4	532881,77	2206067,34
1	532889,45	2206064,01
Контур № 23		
1	532886,90	2206103,85
2	532900,00	2206103,31
3	532898,20	2206108,11
1	532886,90	2206103,85
Контур № 24		
1	532835,66	2206120,18
2	532833,02	2206120,22
3	532824,92	2206123,42
4	532816,19	2206105,24
5	532833,14	2206097,60
6	532840,58	2206099,18
7	532839,54	2206104,11
8	532836,75	2206112,30
1	532835,66	2206120,18
Контур № 25		
1	532813,61	2206137,82
2	532801,92	2206143,57
3	532793,20	2206124,36
4	532804,71	2206119,12
5	532807,33	2206124,58
6	532809,41	2206123,66
7	532810,35	2206125,76
8	532808,32	2206126,66
1	532813,61	2206137,82
Контур № 26		
1	532810,25	2206062,85
2	532804,22	2206065,35
3	532805,69	2206061,89
1	532810,25	2206062,85

Контур № 27		
1	532646,47	2206295,88
2	532628,82	2206298,14
3	532618,61	2206307,56
4	532620,21	2206310,68
5	532610,94	2206318,11
6	532601,22	2206323,98
7	532586,11	2206307,37
8	532580,78	2206300,74
9	532574,12	2206284,65
10	532595,63	2206275,24
11	532588,97	2206249,65
12	532727,45	2206185,04
13	532729,36	2206183,47
14	532730,31	2206181,02
15	532729,90	2206178,46
16	532721,29	2206159,28
17	532726,63	2206156,51
18	532735,47	2206176,17
19	532736,99	2206177,85
20	532739,33	2206178,72
21	532741,95	2206178,27
22	532761,29	2206169,28
23	532760,43	2206167,44
24	532771,32	2206162,38
25	532774,68	2206169,63
26	532633,95	2206235,28
27	532641,65	2206250,76
1	532646,47	2206295,88
Контур № 28		
1	532573,36	2206231,75
2	532575,22	2206235,89
3	532557,32	2206243,59
4	532555,02	2206238,77
5	532562,59	2206235,25
6	532572,11	2206228,64
7	532580,15	2206223,02
8	532588,25	2206219,12
9	532589,58	2206218,52
10	532601,37	2206215,49
11	532607,58	2206229,04
12	532596,60	2206234,06
13	532593,60	2206227,19

14	532590,54	2206221,64
15	532588,28	2206222,46
16	532587,42	2206220,60
17	532580,41	2206223,87
18	532580,75	2206224,60
19	532578,86	2206225,51
20	532579,95	2206227,75
1	532573,36	2206231,75
Контур № 29		
1	532563,01	2206310,83
2	532585,17	2206336,51
3	532578,25	2206343,82
4	532558,69	2206321,17
5	532549,39	2206321,56
1	532563,01	2206310,83
Контур № 30		
1	532597,63	2206144,75
2	532598,68	2206149,86
3	532596,56	2206150,82
4	532596,63	2206147,81
5	532592,54	2206147,59
1	532597,63	2206144,75
Контур № 31		
1	532562,93	2206160,95
2	532555,75	2206164,03
3	532556,06	2206164,74
4	532536,73	2206174,90
5	532535,56	2206172,44
6	532555,60	2206163,68
7	532564,28	2206159,89
8	532564,41	2206160,30
1	532562,93	2206160,95
Контур № 32		
1	532441,34	2206179,69
2	532452,74	2206176,78
3	532454,14	2206179,83
4	532447,43	2206183,16
5	532440,39	2206180,77
6	532441,59	2206180,24
1	532441,34	2206179,69
Контур № 33		
1	532528,47	2206310,70
2	532501,82	2206323,49

3	532493,80	2206304,17
4	532513,51	2206292,35
5	532521,11	2206300,23
6	532523,46	2206298,93
7	532526,78	2206303,81
8	532533,28	2206299,14
9	532536,79	2206304,04
1	532528,47	2206310,70
Контур № 34		
1	532480,78	2206283,25
2	532478,58	2206277,71
3	532480,86	2206276,65
4	532481,02	2206276,96
5	532484,58	2206275,28
6	532484,45	2206274,98
7	532495,35	2206269,90
8	532495,55	2206270,28
9	532496,24	2206269,96
10	532496,55	2206270,60
11	532498,57	2206269,63
12	532498,27	2206269,00
13	532501,26	2206267,59
14	532504,19	2206272,64
15	532512,31	2206267,92
16	532516,00	2206273,70
17	532508,77	2206270,83
18	532486,89	2206280,23
1	532480,78	2206283,25
Контур № 35		
1	533076,18	2205933,75
2	533073,46	2205935,01
3	533075,27	2205938,80
4	533076,76	2205936,97
1	533076,18	2205933,75
Контур № 36		
1	533076,18	2205933,75
2	533073,46	2205935,01
3	533075,27	2205938,80
4	533076,76	2205936,97
1	533076,18	2205933,75
Контур № 37		
1	532792,20	2206124,81
2	532793,62	2206127,86

3	532784,63	2206132,10
4	532783,15	2206128,90

1	532792,20	2206124,81
---	-----------	------------

*Перечень координат характерных точек границ зон планируемого размещения объектов капитального строительства, необходимых для эксплуатации линейного объекта - объектов обеспечения электроснабжения (трансформаторных подстанций, кабельных сетей электроснабжения ПС 6/10 кВ)
(система координат – МСК-52, зона 2)*

Номер характерной точки границы	Х координата, м	У координата, м
Контур № 1		
1	532913,03	2206094,91
2	532895,26	2206101,65
3	532879,41	2206103,10
4	532878,61	2206101,94
5	532884,88	2206090,56
6	532892,54	2206089,85
7	532903,68	2206085,62
8	532912,23	2206062,65
9	532921,62	2206050,14
10	532924,77	2206048,79
11	532938,89	2206043,26
12	532972,10	2206032,20
13	533002,70	2206024,09
14	533009,30	2206022,55
15	533010,56	2206025,32
16	533017,19	2206022,31
17	533018,32	2206025,92
18	533014,15	2206027,15
19	533013,33	2206025,32
20	533004,32	2206029,22
21	533002,96	2206029,40
22	533002,54	2206028,85
23	532978,81	2206035,52
24	532977,91	2206034,14
25	532973,76	2206036,94
26	532963,50	2206039,82
27	532937,44	2206049,07
28	532922,87	2206068,47
1	532910,59	2206101,47

Контур № 2		
1	532705,84	2206086,52
2	532704,68	2206083,47
3	532707,44	2206075,82
4	532739,26	2206071,87
5	532743,58	2206076,44
6	532767,00	2206043,34
7	532770,63	2206039,75
8	532789,91	2206043,80
9	532828,72	2206054,82
10	532824,65	2206056,90
11	532814,39	2206061,14
12	532787,52	2206053,51
13	532774,06	2206050,68
14	532749,48	2206085,41
15	532741,88	2206088,94
16	532734,69	2206073,20
1	532705,84	2206086,52
Контур № 3		
1	533293,26	2205951,11
2	533288,35	2205953,90
3	533286,33	2205959,66
4	533285,70	2205958,70
5	533243,90	2205986,24
6	533246,21	2205989,77
7	533236,75	2205997,21
8	533224,09	2206005,73
9	533224,82	2206007,03
10	533217,75	2206011,95
11	533212,52	2206020,30
12	533192,57	2206036,19
13	533176,85	2206014,64
14	533138,73	2206042,80
15	533098,57	2206068,63

16	533088,92	2206062,60	30	533098,48	2206054,42
17	533055,62	2206038,70	31	533131,91	2206032,92
18	533048,34	2206031,22	32	533179,44	2205997,81
19	533044,93	2206025,95	33	533194,89	2206019,01
20	533037,25	2206016,00	34	533203,44	2206012,20
21	533046,14	2206013,92	35	533208,88	2206003,50
22	533049,43	2206020,21	36	533217,95	2205997,20
23	533052,13	2206023,92	37	533240,26	2205981,53
24	533056,70	2206028,65	38	533280,87	2205953,56
25	533061,00	2206031,94	39	533282,15	2205949,54
26	533065,39	2206034,46	40	533293,16	2205943,02
27	533069,16	2206036,10	41	533295,27	2205946,95
28	533075,65	2206037,90	42	533292,02	2205949,31
29	533095,67	2206052,67	1	533293,26	2205951,11

Перечень координат характерных точек границ зон планируемого размещения объектов капитального строительства, необходимых для эксплуатации линейного объекта - объектов ливневой канализации (отводящих сетей ЛК и сетей сброса)

Номер характерной точки границы	X координата, м	Y координата, м
Контур № 1		
1	532899,26	2206098,18
2	532880,76	2206098,03
3	532886,59	2206087,45
4	532889,53	2206088,55
5	532891,21	2206084,10
6	532893,56	2206084,99
7	532902,43	2206061,41
8	532898,79	2206059,95
9	532916,55	2206052,32
1	532899,26	2206098,18
Контур № 2		
1	532728,59	2206069,84
2	532722,52	2206078,82
3	532710,22	2206084,50
4	532717,25	2206074,11
5	532734,00	2206042,63
6	532741,06	2206046,38
1	532728,59	2206069,84

Перечень координат характерных точек границ зон планируемого размещения линейных объектов, подлежащих переносу (переустройству) из зоны планируемого размещения линейного объекта

Номер характерной точки границы	Х координата, м	У координата, м			
Контур № 1					
1	533475,03	2205799,61			
2	533463,24	2205807,31			
3	533462,36	2205805,93			
4	533379,20	2205859,32			
5	533385,50	2205869,17			
6	533377,37	2205874,22			
7	533375,12	2205870,63			
8	533372,73	2205870,07			
9	533346,13	2205824,97			
10	533347,14	2205824,34			
11	533345,51	2205821,29			
12	533352,84	2205816,94			
13	533354,11	2205819,03			
14	533355,94	2205817,98			
15	533375,18	2205850,6			
16	533456,75	2205797,22			
17	533468,47	2205789,48			
1	533475,03	2205799,61			
Контур № 2					
1	533476,79	2205772,57			
2	533465,40	2205778,98			
3	533458,56	2205772,94			
4	533417,17	2205799,15			
5	533374,58	2205825,06			
6	533392,39	2205853,49			
7	533382,26	2205871,67			
8	533371,77	2205865,83			
9	533378,46	2205853,85			
10	533364,56	2205831,68			
11	533342,16	2205845,18			
12	533314,48	2205863,60			
13	533333,17	2205895,41			
14	533329,47	2205897,67			
15	533332,34	2205902,15			
16	533320,39	2205906,99			
17	533315,89	2205895,87			
18	533318,82	2205894,67			
19	533304,32	2205869,98			
20	533300,21	2205872,69			
21	533292,59	2205876,9			
22	533293,94	2205879,53			
23	533273,74	2205891,12			
24	533249,89	2205903,29			
25	533236,06	2205912,30			
26	533225,31	2205919,84			
27	533197,71	2205936,21			
28	533161,12	2205951,20			
29	533186,96	2205992,46			
30	533201,76	2206007,26			
31	533202,13	2206006,36			
32	533213,25	2206010,85			
33	533208,40	2206022,91			
34	533207,66	2206023,64			
35	533201,47	2206023,92			
36	533177,52	2205999,99			
37	533149,46	2205955,20			
38	533124,02	2205960,69			
39	533077,29	2205968,79			
40	533059,60	2205974,46			
41	533056,97	2205963,29			
42	533057,99	2205958,40			
43	533062,01	2205956,97			
44	533065,94	2205950,94			
45	533067,12	2205950,11			
46	533066,01	2205946,13			
47	533065,46	2205946,29			
48	533065,19	2205944,22			
49	533070,02	2205945,24			
50	533093,38	2205916,59			
51	533100,66	2205926,65			
52	533076,05	2205956,83			
53	533121,73	2205948,91			
54	533149,94	2205942,81			
55	533169,70	2205934,72			
56	533170,83	2205935,59			

57	533193,30	2205924,89
58	533218,27	2205910,06
59	533243,01	2205893,48
60	533246,03	2205891,90
61	533256,70	2205886,37
62	533259,15	2205886,58
63	533260,49	2205885,89
64	533261,12	2205886,88
65	533290,02	2205868,27
66	533305,37	2205858,41
67	533334,58	2205839,66
68	533336,08	2205838,70
69	533334,41	2205836,14
70	533336,52	2205834,52
71	533344,21	2205826,13
72	533347,14	2205824,34
73	533346,66	2205823,45
74	533352,75	2205816,80
75	533354,11	2205819,03
76	533357,88	2205816,85
77	533359,85	2205820,01
78	533365,12	2205816,63
79	533366,20	2205818,09
80	533368,23	2205816,77
81	533367,41	2205815,50
82	533459,42	2205758,25
1	533476,79	2205772,57
Контур № 3		
1	533422,76	2205805,29
2	533416,86	2205808,66
3	533390,34	2205824,93
4	533365,44	2205840,21
5	533361,62	2205839,25
6	533347,59	2205846,59
7	533342,45	2205849,92
8	533361,72	2205877,93
9	533359,91	2205879,02
10	533329,47	2205897,67
11	533333,39	2205903,83
12	533323,00	2205910,49
13	533320,64	2205910,39
14	533317,34	2205905,26
15	533286,98	2205925,73

16	533288,82	2205928,43
17	533286,26	2205930,18
18	533291,52	2205939,97
19	533295,27	2205946,95
20	533292,03	2205949,31
21	533293,26	2205951,11
22	533288,35	2205953,89
23	533286,33	2205959,66
24	533285,71	2205958,70
25	533243,89	2205986,26
26	533246,23	2205989,80
27	533236,75	2205997,23
28	533224,09	2206005,73
29	533226,12	2206008,73
30	533213,54	2206017,77
31	533207,66	2206023,64
32	533197,72	2206029,87
33	533181,49	2206010,17
34	533179,89	2206010,16
35	533162,35	2206023,25
36	533133,35	2206044,21
37	533092,87	2206068,92
38	533049,17	2205973,39
39	533059,35	2205947,77
40	533062,84	2205938,38
41	533064,10	2205932,26
42	533073,46	2205935,01
43	533075,27	2205938,81
44	533062,22	2205973,06
45	533091,64	2206037,38
46	533095,17	2206036,81
47	533098,17	2206051,64
48	533126,66	2206034,24
49	533152,83	2206015,32
50	533171,93	2206001,11
51	533171,96	2205994,03
52	533183,96	2205994,03
53	533183,94	2205998,33
54	533188,46	2206004,52
55	533196,73	2205998,94
56	533202,98	2205994,74
57	533195,41	2205983,61
58	533197,21	2205976,69

59	533212,78	2205964,61
60	533236,19	2205949,11
61	533265,49	2205932,35
62	533270,15	2205929,44
63	533251,07	2205896,26
64	533249,57	2205887,01
65	533248,96	2205879,58
66	533249,77	2205871,98
67	533261,70	2205873,23
68	533255,03	2205877,53
69	533261,12	2205886,88
70	533273,42	2205879,13
71	533289,99	2205869,56
72	533302,21	2205861,39
73	533314,93	2205853,47
74	533325,58	2205846,56
75	533325,04	2205845,77
76	533336,08	2205838,70
77	533331,34	2205831,44
78	533333,18	2205830,28
79	533335,44	2205824,64
80	533346,57	2205829,09
81	533344,30	2205834,76
82	533357,66	2205827,78
83	533361,40	2205826,82
84	533363,47	2205827,34
85	533384,07	2205814,70
86	533410,75	2205798,33
87	533416,82	2205794,86
1	533422,76	2205805,29
88	533332,37	2205856,46
89	533321,36	2205863,60
90	533308,73	2205871,48
91	533296,31	2205879,77
92	533279,15	2205889,68
93	533265,22	2205896,80
94	533279,86	2205922,27
95	533280,93	2205921,59
96	533282,34	2205921,04
97	533283,05	2205920,06
98	533316,26	2205898,24
99	533319,69	2205898,35

100	533322,96	2205896,27
101	533322,82	2205892,62
102	533346,73	2205877,41
88	533332,37	2205856,46
103	533278,81	2205946,39
104	533278,73	2205938,21
105	533271,50	2205935,84
106	533256,45	2205945,61
107	533243,72	2205953,79
108	533228,60	2205963,69
109	533215,23	2205972,21
110	533205,24	2205978,61
111	533216,73	2205996,47
112	533280,43	2205952,99
113	533281,59	2205949,85
114	533282,94	2205948,66
115	533281,52	2205946,33
103	533278,81	2205946,39
Контур № 4		
1	533390,30	2205862,00
2	533387,86	2205863,60
3	533394,70	2205874,02
4	533396,56	2205872,80
5	533408,21	2205891,29
6	533406,42	2205892,42
7	533413,17	2205902,82
8	533415,00	2205901,66
9	533426,98	2205921,14
10	533420,93	2205924,70
11	533413,02	2205929,53
12	533408,92	2205923,15
13	533412,40	2205920,90
14	533384,61	2205875,67
15	533377,17	2205880,49
16	533373,30	2205882,90
17	533381,24	2205895,12
18	533372,02	2205901,16
19	533367,60	2205894,28
20	533368,21	2205894,05
21	533366,04	2205888,56
22	533359,91	2205879,06
23	533334,58	2205839,66

24	533336,08	2205838,70
25	533332,52	2205833,25
26	533331,05	2205834,18
27	533328,37	2205830,02
28	533325,79	2205831,69
29	533322,88	2205827,19
30	533249,16	2205873,36
31	533256,70	2205886,37
32	533291,00	2205947,54
33	533288,35	2205953,89
34	533285,71	2205958,70
35	533243,89	2205986,26
36	533244,51	2205987,20
37	533206,16	2206012,46
38	533200,67	2206004,11
39	533215,48	2205994,50
40	533278,54	2205951,62
41	533279,07	2205947,48
42	533272,42	2205935,71
43	533246,03	2205891,90
44	533236,10	2205874,75
45	533234,85	2205872,78
46	533237,10	2205871,55
47	533230,74	2205860,81
48	533220,08	2205867,23
49	533221,12	2205868,75
50	533190,09	2205890,23
51	533199,91	2205906,06
52	533187,70	2205913,56
53	533186,70	2205912,31
54	533176,98	2205917,02
55	533176,88	2205920,21
56	533161,94	2205928,73
57	533126,50	2205950,06
58	533091,36	2205956,43
59	533073,60	2205962,46
60	533065,27	2205944,42
61	533061,24	2205934,41
62	533031,68	2205947,67
63	533030,13	2205944,00
64	533021,54	2205947,86
65	533022,47	2205951,78
66	533005,28	2205959,64

67	532990,74	2205967,08
68	532973,74	2205974,76
69	532951,16	2205984,98
70	532947,10	2205975,35
71	532948,95	2205974,27
72	532947,77	2205972,22
73	532970,16	2205962,18
74	532972,96	2205956,36
75	532971,64	2205953,45
76	532858,97	2205892,29
77	532760,38	2205834,25
78	532717,87	2205911,68
79	532715,61	2205910,34
80	532713,91	2205913,18
81	532716,27	2205914,59
82	532702,44	2205939,79
83	532692,07	2205958,68
84	532690,12	2205957,61
85	532686,75	2205964,57
86	532688,35	2205965,47
87	532641,54	2206050,73
88	532525,06	2206106,56
89	532521,82	2206106,30
90	532475,94	2206128,02
91	532477,21	2206130,96
92	532474,99	2206131,96
93	532474,87	2206132,64
94	532476,22	2206135,77
95	532467,57	2206139,46
96	532466,52	2206137,38
97	532450,14	2206145,31
98	532469,31	2206186,81
99	532441,88	2206200,46
100	532449,14	2206213,17
101	532451,52	2206221,08
102	532452,69	2206223,61
103	532425,17	2206236,41
104	532423,61	2206240,68
105	532408,84	2206247,54
106	532428,10	2206289,72
107	532435,01	2206304,60
108	532470,25	2206288,46
109	532486,89	2206280,23

110	532508,77	2206270,83
111	532520,93	2206275,66
112	532529,52	2206288,29
113	532549,61	2206273,87
114	532542,37	2206263,18
115	532535,72	2206252,12
116	532536,22	2206237,68
117	532565,28	2206224,11
118	532581,92	2206213,09
119	532666,21	2206173,79
120	532680,53	2206167,13
121	532807,24	2206106,20
122	532816,32	2206126,84
123	532817,77	2206126,24
124	532833,02	2206120,22
125	532835,66	2206120,18
126	532838,86	2206129,62
127	532829,87	2206133,88
128	532822,47	2206137,38
129	532815,11	2206140,87
130	532813,61	2206137,82
131	532808,32	2206126,66
132	532810,35	2206125,76
133	532809,41	2206123,66
134	532807,33	2206124,58
135	532804,71	2206119,12
136	532793,20	2206124,36
137	532783,15	2206128,90
138	532766,54	2206136,95
139	532742,93	2206148,70
140	532742,65	2206148,11
141	532735,56	2206151,41
142	532735,73	2206151,79
143	532726,62	2206156,51
144	532712,37	2206163,92
145	532711,73	2206162,57
146	532704,62	2206165,88
147	532703,19	2206167,51
148	532699,98	2206168,85
149	532682,93	2206176,03
150	532661,19	2206186,09
151	532650,32	2206191,18
152	532632,26	2206199,65

153	532632,79	2206199,39
154	532632,51	2206198,78
155	532629,21	2206200,32
156	532629,19	2206201,09
157	532618,59	2206205,99
158	532611,40	2206209,35
159	532601,37	2206215,49
160	532589,55	2206218,53
161	532588,25	2206219,12
162	532580,15	2206223,02
163	532572,11	2206228,64
164	532562,59	2206235,25
165	532542,34	2206244,65
166	532550,22	2206259,66
167	532552,20	2206260,53
168	532562,64	2206276,80
169	532573,27	2206291,61
170	532558,04	2206302,55
171	532553,38	2206296,05
172	532552,80	2206293,47
173	532552,50	2206292,99
174	532557,92	2206289,09
175	532554,29	2206284,05
176	532549,06	2206287,82
177	532536,71	2206296,68
178	532526,78	2206303,81
179	532514,74	2206286,12
180	532505,17	2206282,31
181	532503,26	2206283,14
182	532504,20	2206286,01
183	532430,39	2206320,04
184	532430,00	2206319,19
185	532372,73	2206346,74
186	532312,09	2206373,86
187	532327,28	2206405,22
188	532322,35	2206407,09
189	532307,62	2206375,93
190	532268,31	2206394,60
191	532268,13	2206394,21
192	532265,27	2206395,47
193	532265,49	2206395,95
194	532221,57	2206416,88
195	532211,25	2206406,51

196	532202,25	2206392,22
197	532174,19	2206405,71
198	532166,20	2206409,76
199	532165,58	2206408,46
200	532160,82	2206410,73
201	532161,51	2206412,15
202	532145,94	2206420,05
203	532137,30	2206423,29
204	532091,97	2206444,34
205	532073,71	2206437,75
206	532077,45	2206427,40
207	532091,45	2206432,45
208	532133,04	2206413,13
209	532141,50	2206409,96
210	532143,51	2206408,95
211	532128,22	2206373,51
212	532135,58	2206370,33
213	532132,01	2206361,23
214	532132,99	2206360,79
215	532129,49	2206353,58
216	532138,37	2206349,55
217	532141,46	2206356,53
218	532140,96	2206357,84
219	532148,84	2206375,51
220	532141,37	2206378,73
221	532151,92	2206403,22
222	532159,12	2206399,55
223	532159,67	2206400,74
224	532169,31	2206395,84
225	532206,32	2206378,05
226	532215,02	2206389,84
227	532220,70	2206398,99
228	532224,08	2206402,40
229	532302,27	2206365,13
230	532367,69	2206335,85
231	532424,94	2206308,32
232	532418,40	2206294,29
233	532393,75	2206245,93
234	532391,97	2206242,10
235	532401,43	2206237,16
236	532403,32	2206241,06
237	532408,11	2206238,89
238	532408,37	2206239,37

239	532411,40	2206237,93
240	532411,23	2206237,45
241	532416,09	2206235,24
242	532413,69	2206230,12
243	532437,44	2206219,19
244	532437,72	2206218,46
245	532433,02	2206208,05
246	532432,02	2206208,52
247	532424,72	2206194,46
248	532454,14	2206179,83
249	532435,60	2206139,57
250	532441,46	2206135,75
251	532457,44	2206128,35
252	532453,54	2206119,76
253	532464,28	2206114,90
254	532466,09	2206119,09
255	532519,60	2206094,07
256	532522,80	2206094,34
257	532598,93	2206057,87
258	532603,62	2206055,95
259	532621,77	2206022,99
260	532674,00	2205927,81
261	532693,40	2205892,49
262	532709,84	2205901,56
263	532755,94	2205817,71
264	532812,71	2205851,05
265	532811,97	2205852,31
266	532814,22	2205853,64
267	532814,95	2205852,37
268	532868,63	2205883,89
269	532916,86	2205912,31
270	532953,99	2205932,96
271	532955,49	2205931,57
272	532980,97	2205944,85
273	532985,54	2205955,26
274	533064,29	2205919,90
275	533070,81	2205929,34
276	533075,27	2205938,81
277	533079,01	2205949,02
278	533085,71	2205946,73
279	533098,50	2205944,14
280	533111,41	2205941,52
281	533123,15	2205939,14

282	533132,68	2205933,28
283	533134,77	2205936,69
284	533141,67	2205932,45
285	533140,69	2205928,36
286	533150,49	2205922,39
287	533169,40	2205912,79
288	533168,55	2205911,24
289	533173,47	2205907,85
290	533174,43	2205907,63
291	533180,07	2205904,12
292	533181,43	2205906,30
293	533187,63	2205902,41
294	533179,11	2205888,58
295	533176,09	2205890,45
296	533173,86	2205886,88
297	533232,41	2205846,33
298	533242,95	2205863,10
299	533326,51	2205810,76
300	533329,43	2205815,46
301	533340,30	2205831,37
302	533364,39	2205817,05
303	533369,73	2205826,24
304	533370,50	2205825,78
305	533374,67	2205832,40
306	533365,21	2205838,37
307	533360,82	2205830,81
308	533344,58	2205840,44
309	533366,82	2205872,90
310	533370,63	2205870,44
311	533388,41	2205858,90
1	533390,30	2205862,00
309	532698,13	2205908,81
310	532704,05	2205912,07
311	532691,94	2205934,03
312	532637,70	2206032,80
313	532639,12	2206033,74
314	532636,12	2206038,28
315	532635,08	2206037,58
316	532632,89	2206041,57
317	532622,59	2206046,51
318	532630,15	2206033,57
319	532630,70	2206033,94

320	532634,08	2206029,00
321	532633,14	2206028,35
322	532684,52	2205933,59
309	532698,13	2205908,81
323	532646,03	2206037,95
324	532641,43	2206040,81
325	532639,72	2206038,09
326	532644,34	2206035,21
323	532646,03	2206037,95
Контур № 5		
1	533418,59	2205916,76
2	533413,77	2205923,15
3	533382,30	2205899,37
4	533372,80	2205902,29
5	533371,10	2205899,81
6	533363,77	2205904,83
7	533363,91	2205905,03
8	533348,39	2205909,82
9	533345,88	2205902,49
10	533349,86	2205901,00
11	533368,21	2205894,05
12	533383,85	2205890,52
1	533418,59	2205916,76
Контур № 6		
1	533340,90	2205890,66
2	533330,68	2205896,94
3	533327,17	2205891,41
4	533294,65	2205912,00
5	533298,44	2205918,00
6	533288,50	2205924,71
7	533284,51	2205918,43
8	533279,66	2205921,50
9	533277,64	2205931,08
10	533269,08	2205936,28
11	533269,60	2205937,08
12	533256,44	2205945,59
13	533254,98	2205946,56
14	533249,83	2205937,54
15	533253,36	2205935,18
16	533254,33	2205931,21
17	533266,97	2205923,51
18	533268,96	2205914,07

19	533330,89	2205874,85
1	533340,90	2205890,66
Контур № 7		
1	533354,11	2205819,03
2	533357,65	2205816,99
3	533365,68	2205830,33
4	533350,05	2205848,67
5	533379,56	2205846,27
6	533385,20	2205855,47
7	533375,10	2205861,95
8	533373,18	2205858,82
9	533338,05	2205861,70
10	533297,72	2205887,54
11	533265,37	2205907,25
12	533266,64	2205912,43
13	533276,54	2205905,98
14	533288,42	2205924,77
15	533286,98	2205925,73
16	533288,82	2205928,43
17	533286,26	2205930,18
18	533286,86	2205931,46
19	533280,87	2205935,30
20	533272,90	2205922,69
21	533266,36	2205926,94
22	533253,96	2205936,95
23	533226,13	2205960,76
24	533194,15	2205977,10
25	533187,34	2205992,85
26	533176,42	2205988,25
27	533184,77	2205968,40
28	533219,40	2205950,72
29	533246,29	2205927,73
30	533256,09	2205919,82
31	533253,57	2205909,52
32	533248,09	2205908,37
33	533218,08	2205927,99
34	533208,85	2205915,64
35	533219,19	2205909,43
36	533220,95	2205911,79
37	533245,68	2205895,60
38	533257,40	2205898,05
39	533291,36	2205877,36
40	533326,57	2205854,79

41	533320,71	2205848,93
42	533321,75	2205847,89
43	533330,83	2205842,06
44	533333,75	2205844,94
45	533335,79	2205846,93
46	533350,94	2205829,12
47	533344,71	2205818,78
48	533351,48	2205814,70
1	533354,11	2205819,03
Контур № 8		
1	533334,24	2205812,39
2	533343,80	2205826,38
3	533347,76	2205828,99
4	533355,00	2205839,95
5	533350,85	2205842,68
6	533362,16	2205859,64
7	533362,89	2205859,16
8	533371,12	2205871,52
9	533359,91	2205879,02
10	533329,47	2205897,67
11	533317,81	2205905,99
12	533317,34	2205905,26
13	533286,98	2205925,73
14	533288,82	2205928,43
15	533286,26	2205930,18
16	533287,54	2205932,56
17	533278,30	2205938,26
18	533270,14	2205925,23
19	533300,42	2205904,55
20	533299,15	2205902,62
21	533350,99	2205868,12
22	533350,51	2205867,39
23	533351,23	2205866,92
24	533333,51	2205840,34
25	533337,70	2205837,64
26	533325,17	2205818,18
1	533334,24	2205812,39
Контур № 9		
1	533158,26	2205937,87
2	533161,50	2205938,45
3	533188,9	2205977,82
4	533199,45	2205970,89
5	533206,03	2205980,92

6	533187,61	2205993,02
7	533184,46	2205992,45
8	533154,49	2205949,38
9	533151,93	2205948,92
10	533145,99	2205941,97
11	533155,10	2205934,18
1	533158,26	2205937,87
Контур № 10		
1	533100,86	2205906,70
2	533130,45	2205996,70
3	533215,25	2206067,28
4	533210,56	2206077,82
5	533134,02	2206066,88
6	533135,38	2206095,64
7	533119,31	2206102,30
8	533105,03	2206090,38
9	533071,18	2205906,70
10	533176,11	2205678,12
11	533197,13	2205689,98
12	533179,72	2205723,90
13	533183,00	2205728,28
1	533100,86	2205906,70
Контур № 11		
14	533133,46	2206054,67
15	533191,29	2206062,95
16	533122,58	2206005,75
14	533133,46	2206054,67
Контур № 12		
1	533022,83	2206023,82
2	533020,97	2206028,92
3	533043,40	2206080,00
4	533014,98	2206092,48
5	533006,42	2206089,50
6	532995,28	2206079,42
7	532992,20	2206082,56
8	532968,21	2206082,61
9	532968,55	2206076,48
10	532997,86	2206076,16
11	533008,10	2206086,89
12	533010,69	2206087,81
13	533023,13	2206082,35
14	533021,02	2206080,39
15	533003,90	2206048,00
16	533000,94	2206042,67
17	532997,04	2206044,84
18	532991,30	2206034,58
19	532981,56	2206037,96
20	532980,00	2206035,61
21	532977,91	2206034,13
22	532973,87	2206036,86
23	532970,97	2206039,09
24	532964,00	2206041,21
25	532938,34	2206050,34
26	532929,64	2206061,82
27	532924,52	2206069,71
28	532916,16	2206095,08
29	532912,23	2206105,65
30	532905,12	2206103,10
31	532880,73	2206104,10
32	532878,17	2206102,15
33	532867,24	2206099,91
34	532870,30	2206093,45
35	532884,11	2206091,96
36	532902,67	2206091,19
37	532903,04	2206090,19
38	532913,36	2206065,90
39	532916,98	2206058,81
40	532924,31	2206048,98
41	532930,95	2206040,22
42	532960,24	2206029,82
43	532976,34	2206024,87
44	533008,84	2206016,20
45	533001,55	2206000,01
46	532993,50	2206002,08
47	532988,66	2205993,52
48	532971,58	2206001,14
49	532953,93	2205997,53
50	532954,25	2205995,96

51	532969,63	2205988,90
52	532969,98	2205988,73
53	532970,55	2205989,93
54	532973,25	2205988,62
55	532972,70	2205987,48
56	532982,74	2205983,03
57	532979,78	2205977,78
58	532990,79	2205972,87
59	532993,75	2205978,12
60	532996,37	2205976,93
61	532994,36	2205967,04
62	533006,13	2205964,66
63	533008,27	2205975,25
64	533016,32	2205971,52
65	533013,42	2205955,07
66	533025,24	2205952,99
67	533029,75	2205978,54
68	533010,20	2205987,58
69	533024,77	2206018,95
70	533022,72	2206019,41
1	533022,83	2206023,82
71	532994,89	2206033,33
72	532996,55	2206036,55
73	532999,27	2206039,17
74	533004,61	2206036,51
75	533012,49	2206051,42
76	533011,21	2206052,05
77	533012,14	2206053,94
78	533013,49	2206053,27
79	533025,81	2206076,61
80	533029,27	2206079,65
81	533035,58	2206076,88
82	533029,96	2206064,16
83	533031,46	2206063,47
84	533024,44	2206047,34
85	533023,37	2206047,84
86	533014,84	2206028,65
87	533014,97	2206027,46
88	533014,00	2206024,98
89	533003,54	2206029,61
90	532998,58	2206032,05
71	532994,89	2206033,33

Контур № 13		
1	532840,27	2206036,73
2	532824,26	2206063,95
3	532800,85	2206057,30
4	532787,51	2206053,51
5	532771,19	2206050,07
6	532741,28	2206086,79
7	532735,87	2206082,38
8	532715,86	2206084,85
9	532714,68	2206104,88
10	532698,24	2206113,20
11	532673,22	2206125,18
12	532641,62	2206140,15
13	532641,19	2206146,99
14	532616,96	2206157,00
15	532635,68	2206198,04
16	532632,97	2206199,31
17	532632,79	2206199,39
18	532632,51	2206198,78
19	532629,21	2206200,32
20	532629,06	2206201,16
21	532629,00	2206204,97
22	532629,78	2206206,68
23	532636,86	2206221,95
24	532628,49	2206225,90
25	532622,19	2206213,26
26	532623,50	2206212,61
27	532622,74	2206211,08
28	532621,28	2206211,77
29	532617,10	2206202,82
30	532623,30	2206199,81
31	532605,97	2206161,83
32	532593,64	2206167,58
33	532591,17	2206169,12
34	532590,08	2206169,74
35	532586,80	2206173,59
36	532585,23	2206172,23
37	532571,29	2206178,65
38	532561,72	2206182,98
39	532557,87	2206184,66
40	532547,51	2206189,36
41	532544,17	2206191,08
42	532530,65	2206197,19

43	532547,75	2206233,23
44	532558,19	2206255,10
45	532558,16	2206256,76
46	532560,91	2206261,20
47	532559,64	2206261,78
48	532567,41	2206278,28
49	532566,63	2206278,68
50	532566,25	2206279,72
51	532567,87	2206282,69
52	532569,25	2206282,17
53	532572,47	2206280,66
54	532580,78	2206300,74
55	532586,11	2206307,37
56	532601,22	2206323,98
57	532606,92	2206330,98
58	532590,85	2206347,97
59	532654,23	2206415,88
60	532701,79	2206465,33
61	532776,35	2206547,83
62	532809,92	2206585,90
63	532812,73	2206592,04
64	532811,11	2206596,27
65	532803,95	2206598,05
66	532782,05	2206572,96
67	532746,72	2206532,28
68	532723,45	2206505,83
69	532714,09	2206505,74
70	532689,94	2206479,93
71	532664,77	2206453,04
72	532639,74	2206426,60
73	532639,98	2206419,55
74	532572,76	2206349,62
75	532590,66	2206330,71
76	532576,91	2206315,10
77	532570,35	2206306,91
78	532560,78	2206283,79
79	532546,09	2206260,05
80	532546,14	2206257,70
81	532536,92	2206238,39
82	532519,55	2206201,78
83	532510,54	2206205,04
84	532506,20	2206204,14
85	532485,73	2206213,66

86	532480,69	2206216,08
87	532475,89	2206219,80
88	532494,09	2206258,95
89	532470,04	2206270,50
90	532474,17	2206279,00
91	532478,31	2206277,04
92	532485,51	2206295,14
93	532503,89	2206284,13
94	532503,57	2206283,47
95	532505,32	2206282,60
96	532505,57	2206283,12
97	532515,52	2206277,16
98	532523,34	2206285,26
99	532532,45	2206280,19
100	532538,30	2206290,67
101	532521,11	2206300,23
102	532513,51	2206292,34
103	532479,59	2206312,68
104	532460,91	2206265,81
105	532479,99	2206257,09
106	532465,16	2206225,18
107	532463,75	2206225,84
108	532445,11	2206231,89
109	532442,61	2206231,51
110	532438,55	2206233,40
111	532429,96	2206237,65
112	532427,24	2206242,24
113	532399,84	2206254,60
114	532389,14	2206259,46
115	532365,39	2206270,59
116	532353,77	2206275,76
117	532341,23	2206281,42
118	532317,70	2206292,72
119	532292,92	2206304,01
120	532274,02	2206313,01
121	532248,60	2206325,34
122	532222,53	2206336,35
123	532212,00	2206340,74
124	532214,06	2206345,81
125	532169,99	2206365,55
126	532165,52	2206357,47
127	532160,59	2206359,98
128	532156,77	2206361,84

129	532157,05	2206363,26
130	532151,77	2206364,29
131	532124,71	2206377,49
132	532124,43	2206380,21
133	532140,73	2206412,82
134	532169,95	2206398,88
135	532173,40	2206406,10
136	532166,20	2206409,76
137	532165,58	2206408,46
138	532160,82	2206410,73
139	532161,51	2206412,15
140	532145,94	2206420,05
141	532137,30	2206423,29
142	532133,43	2206425,08
143	532115,38	2206388,92
144	532111,51	2206388,52
145	532111,60	2206387,69
146	532110,47	2206387,47
147	532111,62	2206381,40
148	532108,45	2206375,00
149	532136,21	2206362,29
150	532135,01	2206359,86
151	532138,12	2206358,24
152	532137,88	2206357,72
153	532134,80	2206351,18
154	532145,74	2206346,21
155	532147,97	2206350,96
156	532154,25	2206349,75
157	532157,28	2206347,93
158	532166,74	2206343,78
159	532170,31	2206350,16
160	532176,14	2206351,27
161	532177,46	2206350,58
162	532178,42	2206348,63
163	532198,58	2206339,60
164	532197,55	2206337,07
165	532351,55	2206265,39
166	532352,35	2206266,05
167	532354,82	2206267,93
168	532357,30	2206266,85
169	532357,09	2206265,95
170	532356,71	2206264,09
171	532356,34	2206263,32

172	532393,75	2206245,93
173	532403,32	2206241,06
174	532408,11	2206238,89
175	532408,37	2206239,37
176	532411,40	2206237,93
177	532411,23	2206237,45
178	532415,18	2206235,76
179	532418,85	2206232,84
180	532421,46	2206228,48
181	532433,36	2206222,56
182	532440,77	2206219,13
183	532444,08	2206219,60
184	532460,14	2206214,40
185	532457,71	2206209,16
186	532474,84	2206201,26
187	532473,84	2206198,44
188	532474,53	2206198,11
189	532471,27	2206191,04
190	532471,32	2206190,78
191	532483,13	2206192,92
192	532481,42	2206202,43
193	532502,26	2206192,84
194	532505,07	2206191,61
195	532507,94	2206192,22
196	532507,79	2206190,43
197	532506,65	2206187,72
198	532504,87	2206185,40
199	532491,92	2206180,19
200	532484,73	2206171,38
201	532487,66	2206166,52
202	532493,58	2206163,98
203	532495,79	2206168,86
204	532500,57	2206166,70
205	532499,75	2206164,87
206	532501,92	2206163,94
207	532503,73	2206167,81
208	532499,39	2206170,25
209	532513,71	2206176,24
210	532516,16	2206180,91
211	532518,25	2206185,88
212	532524,24	2206183,66
213	532525,52	2206186,35
214	532538,96	2206180,25

215	532542,29	2206178,55
216	532552,99	2206173,70
217	532556,83	2206172,01
218	532566,31	2206167,72
219	532568,21	2206166,87
220	532570,61	2206165,90
221	532571,58	2206166,07
222	532572,43	2206166,13
223	532573,71	2206166,04
224	532574,54	2206165,88
225	532575,37	2206165,62
226	532576,03	2206165,34
227	532576,70	2206164,95
228	532577,28	2206164,51
229	532577,86	2206163,99
230	532578,52	2206163,24
231	532579,32	2206162,15
232	532580,19	2206160,81
233	532581,92	2206161,33
234	532584,10	2206155,38
235	532586,79	2206157,72
236	532587,92	2206157,01
237	532606,51	2206148,35
238	532629,70	2206138,76
239	532630,12	2206132,08
240	532703,11	2206097,29
241	532704,46	2206074,18
242	532739,48	2206069,84
243	532739,56	2206069,90
244	532766,50	2206036,82
245	532790,39	2206041,85
246	532804,13	2206045,76
247	532818,48	2206050,11
248	532834,17	2206023,42
249	532865,44	2206028,57
250	532874,34	2206027,10
251	532874,83	2206030,08
252	532875,61	2206030,21
253	532875,24	2206032,51
254	532876,30	2206038,94
255	532874,16	2206039,29
256	532873,72	2206042,05
1	532840,27	2206036,73

Контур №14		
1	532761,90	2206074,42
2	532752,66	2206090,81
3	532767,31	2206122,24
4	532801,76	2206105,97
5	532806,55	2206104,65
6	532811,44	2206115,76
7	532805,95	2206117,27
8	532770,13	2206134,18
9	532719,22	2206158,95
10	532711,65	2206162,53
11	532704,62	2206165,88
12	532701,20	2206167,48
13	532682,93	2206176,03
14	532680,74	2206176,95
15	532673,64	2206180,26
16	532673,52	2206179,99
17	532670,33	2206181,66
18	532661,19	2206186,09
19	532649,59	2206191,51
20	532642,58	2206194,77
21	532632,21	2206199,66
22	532632,79	2206199,39
23	532632,51	2206198,78
24	532629,21	2206200,32
25	532629,19	2206201,09
26	532623,38	2206204,14
27	532618,30	2206193,27
28	532662,60	2206172,60
29	532696,05	2206156,64
30	532710,32	2206149,90
31	532697,06	2206119,34
32	532641,84	2206144,39
33	532609,82	2206158,01
34	532588,66	2206167,53
35	532577,27	2206174,07
36	532558,76	2206180,81
37	532528,40	2206195,96
38	532544,85	2206235,86
39	532541,63	2206246,20
40	532551,30	2206263,23
41	532571,07	2206292,62
42	532587,08	2206314,49

43	532592,35	2206320,90	86	532579,32	2206162,15
44	532588,62	2206324,68	87	532580,19	2206160,81
45	532581,05	2206326,14	88	532581,92	2206161,33
46	532561,69	2206299,93	89	532583,64	2206156,64
47	532541,09	2206269,55	90	532598,68	2206149,86
48	532533,25	2206255,77	91	532597,36	2206143,47
49	532504,19	2206272,64	92	532606,17	2206139,39
50	532500,93	2206267,03	93	532607,67	2206142,57
51	532505,10	2206265,08	94	532608,99	2206141,94
52	532500,71	2206255,76	95	532609,81	2206144,97
53	532484,69	2206263,46	96	532632,58	2206135,30
54	532463,38	2206217,91	97	532627,62	2206127,14
55	532456,52	2206220,92	98	532630,64	2206125,76
56	532460,83	2206229,39	99	532630,14	2206124,62
57	532450,15	2206234,85	100	532631,60	2206123,94
58	532440,05	2206215,04	101	532632,08	2206125,06
59	532449,30	2206210,98	102	532634,56	2206123,87
60	532449,72	2206211,89	103	532635,85	2206126,47
61	532473,76	2206200,66	104	532637,25	2206125,77
62	532473,41	2206199,99	105	532637,46	2206124,51
63	532497,15	2206189,96	106	532639,41	2206123,44
64	532500,68	2206191,05	107	532650,85	2206118,19
65	532501,49	2206190,98	108	532652,01	2206120,66
66	532502,26	2206192,84	109	532650,99	2206127,06
67	532507,79	2206190,43	110	532703,21	2206103,35
68	532507,64	2206190,08	111	532721,15	2206144,72
69	532516,56	2206188,45	112	532756,50	2206127,47
70	532554,01	2206169,78	113	532739,17	2206090,28
71	532565,95	2206165,43	114	532756,34	2206059,86
72	532567,80	2206164,66	115	532773,00	2206065,51
73	532568,65	2206165,17	116	532779,83	2206044,34
74	532569,59	2206165,59	117	532801,61	2206048,84
75	532570,61	2206165,90	118	532821,20	2206056,23
76	532571,58	2206166,07	119	532816,67	2206064,21
77	532572,43	2206166,13	120	532805,70	2206061,89
78	532573,71	2206166,04	121	532787,94	2206058,27
79	532574,54	2206165,88	122	532785,77	2206064,71
80	532575,37	2206165,62	123	532782,95	2206073,15
81	532576,03	2206165,34	124	532780,67	2206080,80
82	532576,70	2206164,95	1	532761,90	2206074,42
83	532577,28	2206164,51			
84	532577,86	2206163,99	125	532529,65	2206244,25
85	532578,52	2206163,24	126	532532,11	2206236,42

127	532517,30	2206200,49
128	532502,61	2206202,90
129	532501,82	2206201,03
130	532474,18	2206212,68
131	532491,97	2206250,70
132	532501,71	2206246,43
133	532506,63	2206257,63
125	532529,65	2206244,25
Контур № 15		
1	532689,35	2206189,34
2	532673,63	2206156,75
3	532652,42	2206166,61
4	532666,94	2206198,86
5	532656,62	2206203,94
6	532640,85	2206171,98
7	532614,34	2206184,30
8	532619,72	2206195,88
9	532621,41	2206196,50
10	532622,66	2206200,13
11	532612,43	2206206,00
12	532610,92	2206205,43
13	532603,46	2206189,34
14	532583,82	2206198,48
15	532592,48	2206217,21
16	532589,55	2206218,53
17	532588,25	2206219,12
18	532581,57	2206222,23
19	532572,92	2206203,53
20	532546,87	2206215,64
21	532553,03	2206229,10
22	532497,32	2206254,58
23	532498,28	2206256,56
24	532487,46	2206261,73
25	532486,40	2206259,57
26	532482,24	2206261,47
27	532483,33	2206263,70
28	532472,51	2206268,89
29	532471,33	2206266,46
30	532455,20	2206273,83
31	532456,45	2206276,39
32	532445,57	2206281,44
33	532444,30	2206278,82
34	532412,47	2206293,35

35	532413,82	2206296,29
36	532402,94	2206301,34
37	532401,56	2206298,35
38	532396,01	2206300,89
39	532397,39	2206303,93
40	532386,50	2206308,98
41	532385,09	2206305,88
42	532371,55	2206312,07
43	532373,03	2206315,29
44	532362,19	2206320,43
45	532360,65	2206317,07
46	532329,54	2206331,27
47	532331,17	2206334,84
48	532320,27	2206339,88
49	532318,62	2206336,26
50	532287,84	2206350,33
51	532286,35	2206350,90
52	532287,67	2206353,98
53	532278,47	2206358,08
54	532277,45	2206360,82
55	532259,97	2206369,15
56	532248,46	2206374,36
57	532218,00	2206388,67
58	532215,02	2206389,84
59	532202,25	2206392,22
60	532174,19	2206405,71
61	532166,20	2206409,76
62	532165,58	2206408,46
63	532160,82	2206410,73
64	532161,51	2206412,15
65	532145,94	2206420,05
66	532137,30	2206423,29
67	532110,23	2206435,86
68	532103,42	2206433,42
69	532099,34	2206435,33
70	532094,23	2206424,5
71	532084,06	2206429,31
72	532078,93	2206418,44
73	532079,82	2206418,03
74	532078,10	2206414,41
75	532046,12	2206429,32
76	532044,45	2206433,9
77	532042,42	2206435,77

78	532035,24	2206438,87
79	532029,94	2206427,62
80	532034,83	2206425,22
81	532036,54	2206420,55
82	532072,93	2206403,58
83	532068,14	2206393,49
84	532136,76	2206362,04
85	532132,05	2206352,41
86	532143,00	2206347,45
87	532147,01	2206355,68
88	532152,87	2206357,85
89	532170,14	2206349,83
90	532176,14	2206351,27
91	532177,46	2206350,58
92	532180,10	2206345,21
93	532351,55	2206265,39
94	532354,82	2206267,93
95	532357,30	2206266,85
96	532356,34	2206263,32
97	532393,75	2206245,93
98	532403,32	2206241,06
99	532408,11	2206238,89
100	532408,37	2206239,37
101	532411,40	2206237,93
102	532411,23	2206237,45
103	532415,18	2206235,76
104	532418,86	2206227,71
105	532449,14	2206213,17
106	532474,84	2206201,26
107	532497,86	2206190,79
108	532505,89	2206202,32
109	532539,86	2206186,09
110	532546,15	2206199,46
111	532564,02	2206191,16
112	532555,59	2206173,03
113	532557,53	2206168,18
114	532555,75	2206164,03
115	532562,93	2206160,95
116	532564,41	2206160,3
117	532564,65	2206160,93
118	532565,00	2206161,65
119	532565,43	2206162,34
120	532565,92	2206162,96

121	532566,48	2206163,58
122	532567,34	2206164,33
123	532567,80	2206164,66
124	532568,65	2206165,17
125	532569,59	2206165,59
126	532569,99	2206165,72
127	532570,52	2206168,02
128	532568,66	2206172,66
129	532574,89	2206186,09
130	532659,83	2206146,64
131	532648,98	2206123,15
132	532659,84	2206118,03
133	532670,72	2206141,57
134	532751,34	2206104,11
135	532744,02	2206087,95
136	532757,23	2206081,8
137	532759,49	2206080,74
138	532761,33	2206081,44
139	532765,59	2206079,46
140	532771,81	2206092,84
141	532763,83	2206096,55
142	532770,07	2206110,31
143	532707,74	2206139,25
144	532717,45	2206160,54
145	532711,73	2206162,57
146	532704,06	2206160,1
147	532697,48	2206145,67
148	532690,68	2206148,84
149	532699,98	2206168,85
150	532703,71	2206177,71
1	532689,35	2206189,34
151	532513,27	2206214,73
152	532535,27	2206204,52
153	532534,14	2206202,12
154	532512,24	2206212,59
151	532513,27	2206214,73
155	532534,75	2206217,99
156	532510,12	2206229,44
157	532501,86	2206217,55
158	532493,94	2206221,34
159	532487,89	2206208,71

160	532427,30	2206237,02
161	532421,93	2206246,08
162	532270,51	2206316,44
163	532281,39	2206339,95
164	532283,20	2206339,25
165	532537,13	2206223,18
155	532534,75	2206217,99
166	532270,20	2206345,92
167	532270,75	2206345,68
168	532259,62	2206321,50
169	532153,38	2206370,85
170	532149,49	2206369,41
171	532084,20	2206399,32
172	532095,83	2206423,72
173	532102,81	2206420,44
174	532112,87	2206424,05
175	532267,03	2206354,41
166	532270,20	2206345,92
Контур № 16		
1	532625,68	2206202,67
2	532606,61	2206161,07
3	532591,86	2206167,79
4	532585,62	2206171,17
5	532582,06	2206173,08
6	532575,99	2206175,92
7	532568,62	2206179,10
8	532556,62	2206184,58
9	532549,77	2206187,76
10	532530,90	2206196,22
11	532525,65	2206188,72
12	532510,06	2206195,57
13	532505,23	2206184,59
14	532515,68	2206179,99
15	532516,16	2206180,91
16	532518,56	2206179,82
17	532530,46	2206174,67
18	532535,05	2206181,21
19	532544,79	2206176,83
20	532551,61	2206173,68
21	532563,75	2206168,13
22	532567,54	2206166,50
23	532569,59	2206165,59

24	532570,61	2206165,90
25	532571,58	2206166,07
26	532572,43	2206166,13
27	532573,71	2206166,04
28	532574,54	2206165,88
29	532575,37	2206165,62
30	532576,03	2206165,34
31	532576,70	2206164,95
32	532577,28	2206164,51
33	532577,86	2206163,99
34	532578,52	2206163,24
35	532579,32	2206162,15
36	532580,19	2206160,81
37	532581,92	2206161,33
38	532582,74	2206159,09
39	532586,52	2206157,05
40	532612,52	2206145,18
41	532636,60	2206197,67
42	532632,21	2206199,66
43	532632,79	2206199,39
44	532632,51	2206198,78
45	532629,21	2206200,32
46	532629,06	2206201,16
1	532625,68	2206202,67
Контур № 17		
1	532611,50	2206237,61
2	532572,97	2206255,64
3	532571,06	2206252,01
4	532561,86	2206256,25
5	532556,88	2206258,34
6	532552,66	2206260,14
7	532550,77	2206259,24
8	532542,97	2206244,37
9	532515,19	2206186,22
10	532562,83	2206161,18
11	532564,43	2206160,35
12	532564,65	2206160,93
13	532565,00	2206161,65
14	532565,43	2206162,34
15	532565,92	2206162,96
16	532566,48	2206163,58
17	532567,34	2206164,33
18	532567,80	2206164,66

19	532568,65	2206165,17
20	532569,59	2206165,59
21	532569,99	2206165,72
22	532570,52	2206168,02
23	532569,06	2206173,04
24	532532,81	2206192,08
25	532557,32	2206243,59
26	532576,47	2206235,35
27	532578,73	2206240,02
28	532587,05	2206238,11
29	532596,59	2206234,07
30	532607,58	2206229,04
1	532611,50	2206237,61
Контур № 18		
1	532564,20	2206259,67
2	532559,64	2206261,78
3	532563,88	2206270,76
4	532544,85	2206260,82
5	532550,41	2206250,18
6	532563,36	2206256,95
1	532564,20	2206259,67
Контур № 19		
1	532437,43	2206170,79
2	532447,65	2206165,75
3	532483,23	2206156,63
4	532485,49	2206155,37
5	532488,40	2206161,45
6	532496,46	2206157,65
7	532497,98	2206161,02
8	532493,19	2206163,19
9	532493,78	2206164,49
10	532487,70	2206167,86
11	532441,34	2206179,69
1	532437,43	2206170,79
Контур № 20		
1	532456,10	2206125,40
2	532453,54	2206119,76
3	532464,28	2206114,90
4	532466,09	2206119,09
5	532467,44	2206118,46
6	532463,30	2206128,42
1	532456,10	2206125,40
Контур № 21		

1	532595,71	2206186,75
2	532541,17	2206212,03
3	532536,37	2206201,98
4	532502,51	2206218,19
5	532508,19	2206228,71
6	532512,01	2206235,69
7	532521,95	2206253,23
8	532518,83	2206254,99
9	532526,14	2206265,37
10	532545,09	2206293,09
11	532539,88	2206300,35
12	532530,13	2206293,36
13	532530,78	2206292,46
14	532515,85	2206272,17
15	532491,85	2206233,95
16	532470,19	2206188,08
17	532448,81	2206141,22
18	532442,81	2206140,94
19	532443,08	2206135,00
20	532454,99	2206129,48
21	532456,68	2206129,55
22	532481,00	2206182,88
23	532489,48	2206199,59
24	532492,00	2206198,31
25	532494,90	2206204,04
26	532496,82	2206207,61
27	532512,63	2206200,04
28	532505,16	2206182,98
29	532514,99	2206178,69
30	532516,16	2206180,91
31	532523,45	2206194,86
32	532531,19	2206191,15
33	532524,54	2206177,25
34	532535,56	2206172,44
35	532546,88	2206196,16
36	532583,90	2206179,02
37	532584,48	2206154,35
38	532585,52	2206151,54
39	532592,54	2206147,59
40	532596,63	2206147,81
1	532595,71	2206186,75
Контур № 22		
1	532549,82	2206318,76

2	532538,88	2206322,51
3	532536,94	2206316,84
4	532547,86	2206313,08
1	532549,82	2206318,76
Контур № 23		
1	532458,95	2206275,37
2	532427,75	2206289,89
3	532429,83	2206294,11
4	532418,78	2206299,30
5	532416,95	2206295,36
6	532386,30	2206309,81
7	532388,11	2206313,69
8	532376,62	2206319,01
9	532374,82	2206315,32
10	532344,20	2206329,57
11	532345,95	2206333,24
12	532334,44	2206338,60
13	532332,76	2206334,98
14	532302,23	2206349,31
15	532303,79	2206352,82
16	532292,19	2206358,20
17	532290,57	2206354,76
18	532274,31	2206362,28
19	532258,24	2206366,59
20	532255,15	2206355,00
21	532296,88	2206343,81
22	532318,07	2206333,12
23	532336,07	2206324,87
24	532424,05	2206283,57
25	532440,21	2206276,61
26	532467,17	2206264,97
27	532470,99	2206264,87
28	532471,10	2206270,00
29	532470,04	2206270,50
30	532471,16	2206272,79
31	532471,25	2206276,88
32	532469,77	2206276,90
33	532461,40	2206280,52
1	532458,95	2206275,37
Контур № 24		
1	532355,65	2206279,61
2	532344,15	2206283,05
3	532342,56	2206277,74

4	532338,25	2206271,57
5	532341,00	2206270,30
6	532338,96	2206267,42
7	532344,49	2206264,80
8	532346,54	2206267,72
9	532349,31	2206266,43
10	532353,50	2206272,43
1	532355,65	2206279,61
Контур № 25		
1	532307,52	2206345,76
2	532302,07	2206348,28
3	532283,47	2206355,06
4	532279,58	2206346,93
5	532291,97	2206341,00
6	532277,27	2206310,13
7	532256,46	2206319,83
8	532247,37	2206324,17
9	532246,49	2206331,47
10	532234,57	2206330,04
11	532235,87	2206319,22
12	532284,13	2206296,77
13	532287,85	2206304,43
1	532307,52	2206345,76
Контур № 26		
1	532156,26	2206422,63
2	532138,85	2206412,11
3	532145,05	2206401,85
4	532157,07	2206409,10
5	532171,39	2206402,64
6	532157,73	2206371,95
7	532134,76	2206380,99
8	532130,36	2206369,82
9	532143,16	2206364,78
10	532132,58	2206362,32
11	532132,99	2206360,79
12	532129,49	2206353,58
13	532135,74	2206350,74
14	532145,80	2206353,08
15	532124,22	2206328,30
16	532133,27	2206320,42
17	532165,75	2206357,72
18	532169,04	2206361,49
19	532168,25	2206366,07

20	532185,71	2206404,82
21	532187,38	2206408,60
1	532156,26	2206422,63
Контур № 27		
1	532043,36	2206434,24
2	532034,44	2206437,17

3	532026,23	2206419,74
4	532038,19	2206413,82
5	532039,18	2206416,21
6	532041,93	2206425,89
7	532041,25	2206427,78
1	532043,36	2206434,24

В составе линейного объекта планируется устройство объектов обеспечения систем транспортной безопасности. Предусматривается размещение здания для работников транспортной безопасности, ДГУ и площадок для размещения биотуалета и мусорного контейнера.

Предельные параметры разрешенного строительства объекта капитального строительства в границах зон планируемого размещения линейных объектов

Параметры	Ед.изм.	Показатели
Предельное количество этажей	этаж	1
Предельная высота	м	3,0
Максимальный процент застройки	%	100
Минимальные отступы от границ земельных участков	м	0
Общая площадь	кв. м	25

В границах зоны планируемого размещения Объекта отсутствуют сохраняемые объекты капитального строительства и иные сооружения, на которые оказывает влияние размещение планируемой транспортной развязки. При размещении Объекта не предусмотрено мероприятий по их сохранению.

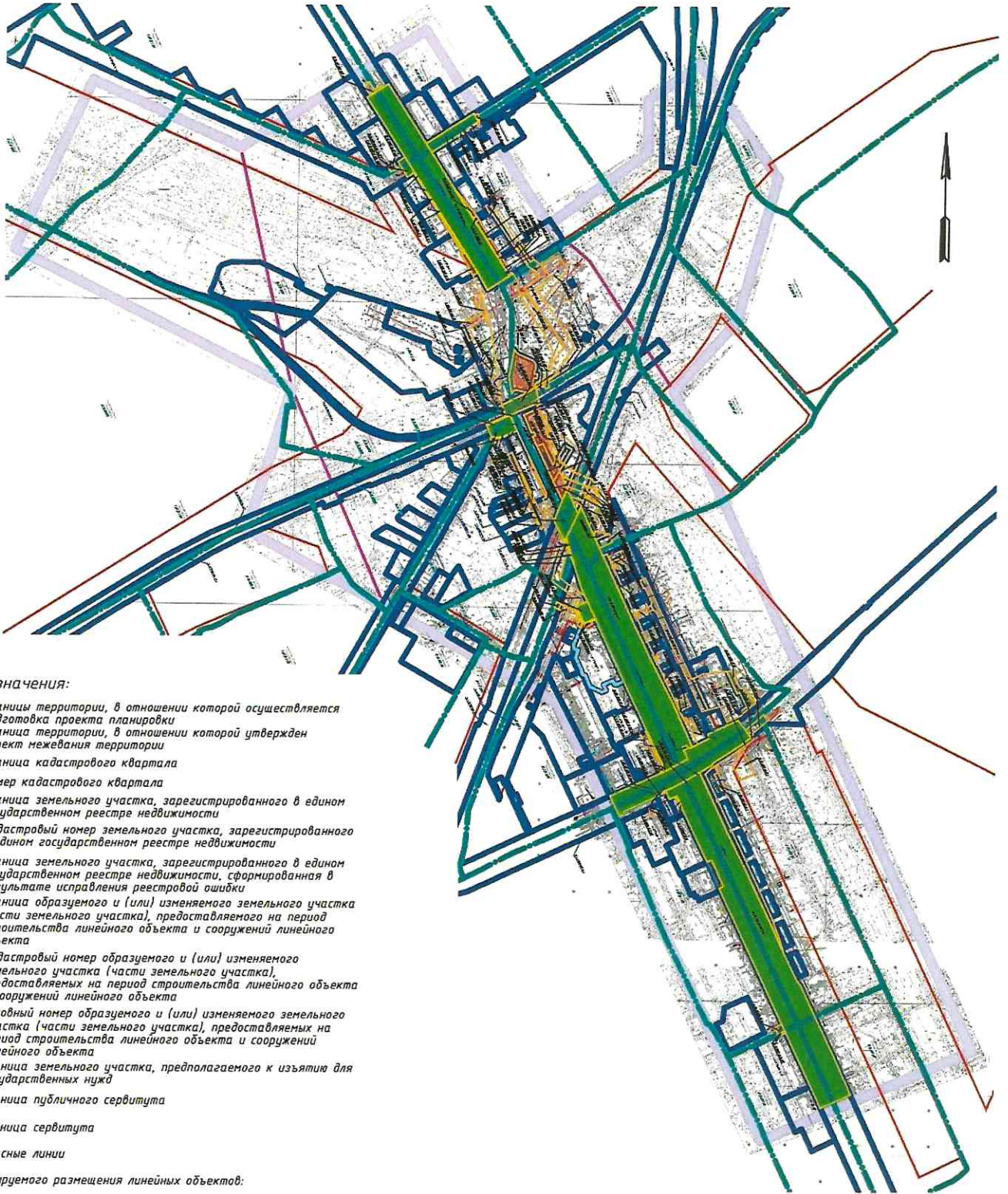
В границах проектируемой территории отсутствуют объекты культурного наследия, разработка мероприятий по их сохранению от возможного негативного воздействия в связи с размещением линейного объекта не предусмотрена. При обнаружении в ходе историко-культурной экспертизы земельного участка (которая выполняется до начала земляных, строительных, мелиоративных, хозяйственных и иных работ) объектов, имеющих культурную ценность, будет обеспечено выполнение мероприятий по обеспечению их сохранности.

Проектом предусмотрен комплекс мероприятий по охране окружающей среды, включая мероприятия по снижению антропогенной нагрузки на атмосферный воздух, по защите селитебной территории от акустического воздействия, по защите земельных ресурсов, по рациональному использованию и охране водных ресурсов от истощения и загрязнения.

В документации предложены мероприятия по обеспечению пожарной безопасности территории проектируемого линейного объекта, мероприятия по обеспечению транспортной безопасности объекта.

Проект межевания территории

V. Чертеж межевания территории



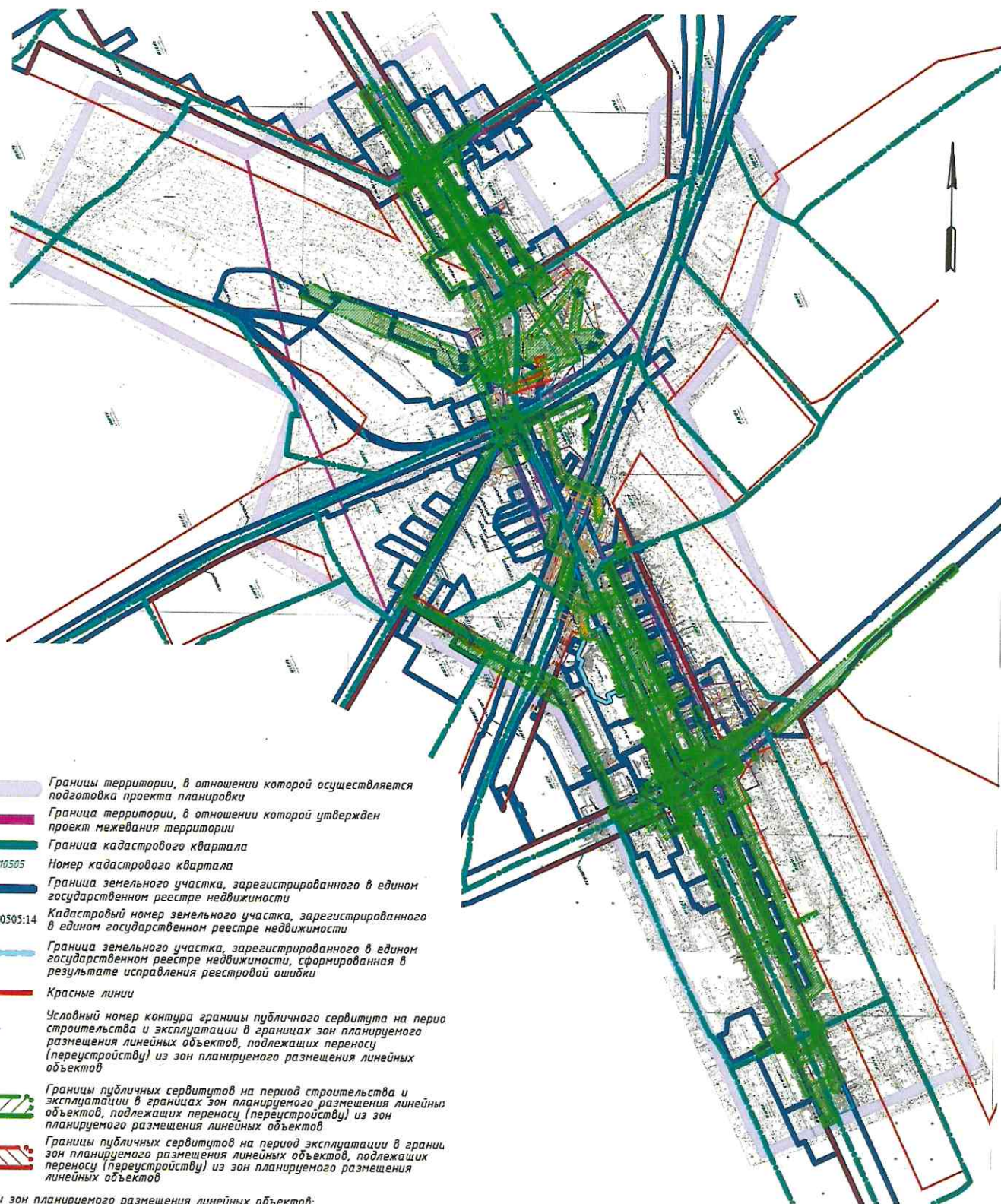
Условные обозначения:

- Границы территории, в отношении которой осуществляется подготовка проекта планировки
- Граница территории, в отношении которой утвержден проект межевания территории
- Граница кадастрового квартала
- 52:18:0010505 Номер кадастрового квартала
- Граница земельного участка, зарегистрированного в едином государственном реестре недвижимости
- 52:18:0010505:14 Кадастровый номер земельного участка, зарегистрированного в едином государственном реестре недвижимости
- Граница земельного участка, зарегистрированного в едином государственном реестре недвижимости, сформированная в результате исправления реестровой ошибки
- Граница образуемого и (или) изменяемого земельного участка (части земельного участка), предоставляемого на период строительства линейного объекта и сооружений линейного объекта
- 52:18:0010560:7:391 Кадастровый номер образуемого и (или) изменяемого земельного участка (части земельного участка), предоставляемых на период строительства линейного объекта и сооружений линейного объекта
- 52:18:0010560:7/чзп1 Условный номер образуемого и (или) изменяемого земельного участка (части земельного участка), предоставляемых на период строительства линейного объекта и сооружений линейного объекта
- 16 Условный номер образуемого и (или) изменяемого земельного участка (части земельного участка), предоставляемых на период строительства линейного объекта и сооружений линейного объекта
- Граница земельного участка, предполагаемого к изъятию для государственных нужд
- Граница публичного сервитута
- Граница сервитута
- Красные линии


Границы зон планируемого размещения линейных объектов:


- автомобильной дороги общего пользования местного значения
- временных сооружений на период строительства объекта
- в том числе границы зон планируемого размещения объектов капитального строительства, необходимых для эксплуатации линейного объекта
- объектов электроэнергетики обеспечения электроснабжения (трансформаторные подстанции)
- объектов обеспечения электроснабжения (кабельные сети электроснабжения ПС 6/10 кВ)
- объектов ливневой канализации (отводящие сети ЛК и сети сброса)

VI. Чертеж границ публичных сервитутов на период строительства и эксплуатации линейного объекта





Границы зон планируемого размещения линейных объектов:


 автомобильной дороги общего пользования местного значения

 временных сооружений на период строительства объекта

в том числе границы зон планируемого размещения объектов капитального строительства, необходимых для эксплуатации линейного объекта

 объектов электрохозяйства обеспечения электроснабжения (трансформаторные подстанции)

 объектов обеспечения электроснабжения (кабельные сети электроснабжения ПС 6/10 кВ)

 объектов ливневой канализации (отводящие сети /К и сети сброса)

VII. Перечень и сведения об образуемых земельных участках

Местоположение границ и условные номера образуемых земельных участков, предлагаемые границы зон действия сервитутов, публичных сервитутов указаны в разделах V. Чертеж межевания территории и VI. Чертеж границ публичных сервитутов на период строительства и эксплуатации линейного объекта.

В границах зоны планируемого размещения линейного объекта, предусмотрено образование 38 земельных участков (частей земельных участков), из них:

- 16 земельных участков, формируемых путем раздела существующих земельных участков (или иным установленным в соответствии с законодательством Российской Федерации способом);

- 14 земельных участков, формируемых путем образования из земель, находящихся в государственной или муниципальной собственности и из земель предполагаемых землепользований (земельных участков, выявленных по их фактическому местоположению);

- 8 частей земельных участков, образуемых для установления сервитута на период строительства на участках, предназначенных под размещение автомобильных дорог общего пользования;

- 2 части земельных участков, образуемых для установления публичного сервитута на участках, предназначенных под эксплуатацию и обслуживание железнодорожных путей и объектов.

В границах зоны планируемого размещения временных сооружений на период строительства объекта предусмотрено образование:

- 36 земельных участков, формируемых под временное занятие путем образования из земель, находящихся в государственной или муниципальной собственности;

- 1 земельного участка, формируемого путем раздела существующего земельного участка (или иным установленным в соответствии с законодательством Российской Федерации способом);
- 52 частей земельных участков, образуемых под временное занятие;
- 1 земельного участка, образуемого для установления публичного сервитута.

В границах зоны планируемого размещения линейного объекта полностью расположены 3 земельных участка, применительно к которым проектом межевания предусмотрена процедура изменения вида разрешенного использования.

В местоположении земельного участка с кадастровым номером 52:18:0010047:8 выявлена реестровая ошибка, а именно: наложение границ данного земельного участка на границы участка с кадастровым номером 52:18:0000000:86. Проектом межевания предусмотрены работы по исправлению реестровой ошибки.

Проектом межевания территории 16 земельных участков, общей площадью 0,56 га, предполагаются к изъятию для государственных нужд.

На период строительства Объекта предусмотрено установление сервитутов (условные номера образуемых частей земельных участков по проекту межевания территории: 4, 7, 8, 9, 16, 22, 23 и 25) на земельных участках автомобильных дорог с кадастровыми номерами 52:18:0000000:8347, 52:18:0000000:550, 52:18:0000000:577, 52:18:0000000:5805, 52:18:0000000:86, 52:18:0000000:156, 52:18:0000000:157, 52:18:0010047:305 согласно ст. 39.23 Земельного кодекса Российской Федерации. После окончания строительства, на период эксплуатации Объекта данные земельные участки будут возвращены на баланс города Нижний Новгород.

Кроме того, предусмотрено установление публичных сервитутов (условные номера частей образуемых частей земельных участков по проекту межевания территории: 20 и 21) на земельных участках с кадастровыми номерами 52:18:0000000:227 и 52:18:0000000:254, предназначенных под

эксплуатацию и обслуживание железнодорожных путей и объектов, согласно ст. 39.37 Земельного кодекса Российской Федерации.

В отношении земельного участка с кадастровым номером 52:18:0010048:42, находящегося в собственности города Нижний Новгород, проектом межевания территории предусмотрена его передача целиком из муниципальной собственности в пользование Главному управлению автомобильных дорог Нижегородской области на период реконструкции Объекта, после реконструкции, при необходимости, оформить в собственность субъекта Российской Федерации, либо передать на баланс города Нижний Новгород. В связи с вышеизложенным, земельный участок 52:18:0010048:42 не предусмотрен к изъятию для государственных нужд.

В проекте межевания территории земельные участки с кадастровыми номерами 52:18:0010560:3У1, 52:18:0010560:7:3У3, 52:18:0010047:8:3У2 (номера земельных участков на чертеже 39, 40, 41) по необходимости предполагаются к образованию под реконструкцию и новое строительство трансформаторных подстанций.

Также проектом межевания территории предусмотрено образование земельного участка путем объединения земельных участков с кадастровыми номерами 52:18:0010560:3У1 и 52:18:0010560:7:3У3 (условные номера образуемых земельных участков по проекту межевания территории: 39 и 40).

Перечень земельных участков и частей земельных участков, образуемых в границах зон планируемых объектов размещения линейных объектов, расположенных по ул. Циолковского, ул. Кузьмина, ул. Светлая в Сормовском районе города Нижнего Новгорода

№ участка на чертеже	Кадастровый номер образуемого земельного участка	Адрес образуемого земельного участка	Категория земель существующего земельного участка	Планируемая категория земель образуемого земельного участка	Вид разрешенного использования земельного участка	Планируемый вид разрешенного использования образуемого земельного участка	Площадь исходного земельного участка (контура многоконтурного участка), кв. м	Площадь земельного участка (контура многоконтурного участка) после исправления реестровой ошибки, кв. м	Площадь образуемого земельного участка, кв. м	Способ образования земельного участка
1	52:18:0010518:27:3У1	обл. Нижегородская, г. Нижний Новгород, Р-н Сормовский, ул. Светлая, 1 и 1А.	Земли населенных пунктов	Земли населенных пунктов	Под комплекс зданий подстанции скорой помощи с прилегающей территорией	Земельные участки (территории) общего пользования	3114	-	335	Образование земельного участка путем раздела (или иным установленным в соответствии с законодательством Российской Федерации способом)
2	52:18:0010047:8:3У1	Нижегородская обл., г. Нижний Новгород, Сормовский район, ул. Циолковского	Земли населенных пунктов	Земли населенных пунктов	Для строительства жилого дома № 7 (по генплану)	Земельные участки (территории) общего пользования	4447	3944	67	Образование земельного участка путем раздела (или иным установленным в соответствии с законодательством Российской Федерации способом)
3	52:18:0010560:6:3У1	Нижегородская обл., г. Нижний Новгород, Сормовский район, ул. Кузьмина, 1 (литеры А, А1, А2, А3) (участок 2).	Земли населенных пунктов	Земли населенных пунктов	Под производственное здание с магазином	Земельные участки (территории) общего пользования	880	-	538	Образование земельного участка путем раздела (или иным установленным в соответствии с законодательством Российской Федерации способом)
4	52:18:0000000:8347/4зУ1	Нижегородская обл., г. Нижний Новгород, Сормовский район, по ул. Циолковского, от ул. Ярошенко до железнодорожного переезда	Земли населенных пунктов	Земли населенных пунктов	Под автомобильной дорогой общего пользования	Под автомобильной дорогой общего пользования	44374	-	21951	Образование части земельного участка для установления сервитута
5	52:18:0010506:35:3У1	Нижегородская обл., г. Нижний Новгород, Сормовский район, ул. Светлая, д. 4	Земли населенных пунктов	Земли населенных пунктов	Под многоквартирный дом	Земельные участки (территории) общего пользования	788	-	116	Образование земельного участка путем раздела (или иным установленным в соответствии с законодательством Российской Федерации способом)

6	52:18:0010506:36:3У1	Нижегородская обл., г. Нижний Новгород, Сормовский район, ул. Светлоярская, д. 10	Земли населенных пунктов	Земли населенных пунктов	Земли населенных пунктов	Земли населенных пунктов	Под многоквартирный дом	Земельные участки (территории) общего пользования	1203	-	154	Образование земельного участка путем раздела (или иным установленным в соответствии с законодательством Российской Федерации способом)
7	52:18:0000000:550/4чу1	Нижегородская обл., г. Нижний Новгород, Сормовский район, ул. Станиславского, от ул. Римского-Корсакова до ул. Светлоярская	Земли населенных пунктов	Земли населенных пунктов	Земли населенных пунктов	Земли населенных пунктов	Под автомобильную дорогу общего пользования	Под автомобильную дорогу общего пользования	14539	-	1102	Образование части земельного участка для установления сервитута
8	52:18:0000000:577/4чу1	Нижегородская обл., г. Нижний Новгород, Сормовский район, по ул. Горфяная	Земли населенных пунктов	Земли населенных пунктов	Земли населенных пунктов	Земли населенных пунктов	Под автомобильную дорогу общего пользования	Под автомобильную дорогу общего пользования	15383	-	809	Образование части земельного участка для установления сервитута
9	52:18:0000000:5805/4чу1	Нижегородская обл., г. Нижний Новгород, Сормовский район, по ул. Светлоярская, от ул. Мокроусова до ул. Станиславского	Земли населенных пунктов	Земли населенных пунктов	Земли населенных пунктов	Земли населенных пунктов	Под автомобильную дорогу общего пользования	Под автомобильную дорогу общего пользования	23605	-	297	Образование части земельного участка для установления сервитута
10	52:18:0010039:60:3У1	Нижегородская обл., г. Нижний Новгород, Сормовский район, ул. Цюлковского, дом 25А	Земли населенных пунктов	Земли населенных пунктов	Земли населенных пунктов	Земли населенных пунктов	Под многоквартирный дом	Земельные участки (территории) общего пользования	3914	-	33	Образование земельного участка путем раздела (или иным установленным в соответствии с законодательством Российской Федерации способом)
11	52:18:0010518:33:3У1	Нижегородская обл., г. Нижний Новгород, Сормовский район, ул. Светлоярская, д. 5	Земли населенных пунктов	Земли населенных пунктов	Земли населенных пунктов	Земли населенных пунктов	Под многоквартирный дом	Земельные участки (территории) общего пользования	1135	-	66	Образование земельного участка путем раздела (или иным установленным в соответствии с законодательством Российской Федерации способом)
12	52:18:0010045:6:3У1	Нижегородская обл., г. Нижний Новгород, Сормовский район, ул. Цюлковского, д. 11	Земли населенных пунктов	Земли населенных пунктов	Земли населенных пунктов	Земли населенных пунктов	Под оздоровительный комплекс	Земельные участки (территории) общего пользования	562	-	35	Образование земельного участка путем раздела (или иным установленным в соответствии с законодательством Российской Федерации способом)
13	52:18:0010560:7:3У1	Нижегородская обл., г. Нижний Новгород, Сормовский район, ул. Кузьмина, 1 (литеры Б, Б1, Д, Е, Е1, Е2, Е3, И) (участок 1)	Земли населенных пунктов	Земли населенных пунктов	Земли населенных пунктов	Земли населенных пунктов	Под производственно-складскую базу	Земельные участки (территории) общего пользования	6830	-	1236	Образование земельного участка путем раздела (или иным установленным в соответствии с законодательством Российской Федерации способом)

14	52:18:0010560:7:3У2	Нижгородская обл., г. Нижний Новгород, Сормовский район, ул. Кузьмина, 1 (литеры Б, Б1, Д, Е, Е1, Е2, Е3, И) (участок 1)	Земли населенных пунктов	Земли населенных пунктов	Земли населенных пунктов	Под производственно-складскую базу	Земельные участки (территории) общего пользования	6830	-	374	Образование земельного участка путем раздела (или иным установленным в соответствии с законодательством Российской Федерации способом)
15	52:18:0010506:38:3У1	обл. Нижегородская, г. Нижний Новгород, Сормовский район, ул. Светлоярская, д. 6	Земли населенных пунктов	Земли населенных пунктов	Земли населенных пунктов	Под многоквартирный дом	Земельные участки (территории) общего пользования	770	-	154	Образование земельного участка путем раздела (или иным установленным в соответствии с законодательством Российской Федерации способом)
16	52:18:0000000:86/4зу1	Нижегородская обл., г. Нижний Новгород, Сормовский район, по ул. Цюлковского, от ул. Ярошенко до железнодорожного переезда	Земли населенных пунктов	Земли населенных пунктов	Земли населенных пунктов	Под автомобильной дорогой общего пользования	Под автомобильной дорогой общего пользования	16576	-	16575	Образование части земельного участка для установления сервитута
17	52:18:0010047:314:3У1	Нижегородская обл., г. Нижний Новгород, Сормовский район, ул. Цюлковского, 9	Земли населенных пунктов	Земли населенных пунктов	Земли населенных пунктов	Под зданием полилинии с прилегающей территорией	Земельные участки (территории) общего пользования	2340	-	190	Образование земельного участка путем раздела (или иным установленным в соответствии с законодательством Российской Федерации способом)
18	52:18:0010506:40:3У1	обл. Нижегородская, г. Нижний Новгород, Сормовский район, ул. Светлоярская, д. 8	Земли населенных пунктов	Земли населенных пунктов	Земли населенных пунктов	Под многоквартирный дом	Земельные участки (территории) общего пользования	787	-	173	Образование земельного участка путем раздела (или иным установленным в соответствии с законодательством Российской Федерации способом)
19	52:18:0010518:34:3У1	обл. Нижегородская, г. Нижний Новгород, Сормовский район, ул. Светлоярская, д. 3	Земли населенных пунктов	Земли населенных пунктов	Земли населенных пунктов	Под многоквартирный дом	Земельные участки (территории) общего пользования	1471	-	144	Образование земельного участка путем раздела (или иным установленным в соответствии с законодательством Российской Федерации способом)
20	52:18:0000000:227/4зу1	обл. Нижегородская, г. Нижний Новгород, р-н Сормовский, ОАО "Нижегородобуэпторг", в полосе отвода на подъездной путь	Земли населенных пунктов	Земли населенных пунктов	Земли населенных пунктов	Под эксплуатацию и обслуживание железнодорожных путей и объектов	Под эксплуатацию и обслуживание железнодорожных путей и объектов	49680	-	1028	Образование части земельного участка для установления публичного сервитута

21	52:18:0000000:254/чзУ1	Нижегородская обл., г. Нижний Новгород, Соромовский район, в полосе отвода на направление Г орький-Московский-Заволжье, уч. 2А	Земли населенных пунктов	Земли населенных пунктов	Земли населенных пунктов	Для эксплуатации и обслуживания железнодорожных путей и объектов	Для эксплуатации и обслуживания железнодорожных путей и объектов	170017	-	1225	Образование части земельного участка для установления публичного сервитута
22	52:18:0000000:156/чзУ1	Нижегородская обл., г. Нижний Новгород, Соромовский район, ул. Культуры, от ул. Коминтерна до ул. Федосеевко	Земли населенных пунктов	Земли населенных пунктов	Земли населенных пунктов	Под автомобильную дорогу общего пользования	Под автомобильную дорогу общего пользования	84884	-	6281	Образование части земельного участка для установления сервитута
23	52:18:0000000:157/чзУ1	Нижегородская обл., г. Нижний Новгород, Соромовский район, ул. Светловская, от железнодорожного переезда до проспекта 70 лет Октября	Земли населенных пунктов	Земли населенных пунктов	Земли населенных пунктов	Под автомобильную дорогу общего пользования	Под автомобильную дорогу общего пользования	38325	-	11102	Образование части земельного участка для установления сервитута
24	52:18:0010558:29:ЗУ1	Нижегородская обл., г. Нижний Новгород, Соромовский район, ул. Кузьмина, №1 "А"	Земли населенных пунктов	Земли населенных пунктов	Земли населенных пунктов	Под здание гаража с прилегающей территорией	Земельные участки (территории) общего пользования	2074	-	12	Образование земельного участка путем раздела (или иным установленным в соответствии с законодательством Российской Федерации способом)
25	52:18:0010047:305/чзУ1	Нижегородская обл., г. Нижний Новгород, Соромовский район, по проезду от ул. Цюлковского до ул. Коммуны	Земли населенных пунктов	Земли населенных пунктов	Земли населенных пунктов	Под автомобильной дорогой общего пользования	Под автомобильной дорогой общего пользования	8902	-	456	Образование части земельного участка для установления сервитута
26	52:18:0010518:ЗУ1	Нижегородская обл., г. Нижний Новгород, Соромовский район	-	Земли населенных пунктов	Земли населенных пунктов	-	Земельные участки (территории) общего пользования	-	-	3	Образование земельного участка из земель, находящихся в государственной или муниципальной собственности (или иным установленным в соответствии с законодательством Российской Федерации способом)
27	52:18:0010506:ЗУ1	Нижегородская обл., г. Нижний Новгород, Соромовский район	-	Земли населенных пунктов	Земли населенных пунктов	-	Земельные участки (территории) общего пользования	-	-	36	Образование земельного участка из земель, находящихся в государственной или муниципальной собственности (или иным установленным в соответствии с законодательством Российской Федерации способом)

28	52:18:0010506:3У2	Нижегородская обл., г. Нижний Новгород, Сормовский район	-	Земли населенных пунктов	-	Земельные участки (территории) общего пользования	-	-	18	Образование земельного участка из земель, находящихся в государственной или муниципальной собственности (или иным установленным в соответствии с законодательством Российской Федерации способом)
29	52:18:0010558:3У1	Нижегородская обл., г. Нижний Новгород, Сормовский район	-	Земли населенных пунктов	-	Земельные участки (территории) общего пользования	-	-	11	Образование земельного участка из земель, находящихся в государственной или муниципальной собственности (или иным установленным в соответствии с законодательством Российской Федерации способом)
30	52:18:0000000:3У1	Нижегородская обл., г. Нижний Новгород, Сормовский район	-	Земли населенных пунктов	-	Земельные участки (территории) общего пользования	-	-	2843	Образование земельного участка из земель, находящихся в государственной или муниципальной собственности (или иным установленным в соответствии с законодательством Российской Федерации способом)
31	52:18:0000000:3У2	Нижегородская обл., г. Нижний Новгород, Сормовский район	-	Земли населенных пунктов	-	Земельные участки (территории) общего пользования	-	-	62	Образование земельного участка из земель, находящихся в государственной или муниципальной собственности (или иным установленным в соответствии с законодательством Российской Федерации способом)
32	52:18:0010049:3У1	Нижегородская обл., г. Нижний Новгород, Сормовский район	-	Земли населенных пунктов	-	Земельные участки (территории) общего пользования	-	-	530	Образование земельного участка из земель, находящихся в государственной или муниципальной собственности (или иным установленным в соответствии с законодательством Российской Федерации способом)

33	52:18:0010048:ЗУ1	Нижегородская обл., г. Нижний Новгород, Сормовский район	-	Земли населенных пунктов	-	Земельные участки (территории) общего пользования	-	-	1866	Образование земельного участка из земель, находящихся в государственной или муниципальной собственности (или иным установленным в соответствии с законодательством Российской Федерации способом)
34	52:18:0010047:ЗУ1	Нижегородская обл., г. Нижний Новгород, Сормовский район	-	Земли населенных пунктов	-	Земельные участки (территории) общего пользования	-	9	Образование земельного участка из земель, находящихся в государственной или муниципальной собственности (или иным установленным в соответствии с законодательством Российской Федерации способом)	
35	52:18:0010045:ЗУ1	Нижегородская обл., г. Нижний Новгород, Сормовский район	-	Земли населенных пунктов	-	Земельные участки (территории) общего пользования	-	53	Образование земельного участка из земель, находящихся в государственной или муниципальной собственности (или иным установленным в соответствии с законодательством Российской Федерации способом)	
36	52:18:0010046:ЗУ1	Нижегородская обл., г. Нижний Новгород, Сормовский район	-	Земли населенных пунктов	-	Земельные участки (территории) общего пользования	-	1925	Образование земельного участка из земель, находящихся в государственной или муниципальной собственности (или иным установленным в соответствии с законодательством Российской Федерации способом)	
37	52:18:0000000:ЗУ3	Нижегородская обл., г. Нижний Новгород, Сормовский район	-	Земли населенных пунктов	-	Земельные участки (территории) общего пользования	-	114	Образование земельного участка из земель, находящихся в государственной или муниципальной собственности (или иным установленным в соответствии с законодательством Российской Федерации способом)	

38	52:18:0000000:3У4	Нижегородская обл., г. Нижний Новгород, Сормовский район	-	Земли населенных пунктов	-	Земельные участки (территории) общего пользования	-	-	9005	Образование земельного участка из земель, находящихся в государственной или муниципальной собственности (или иным установленным в соответствии с законодательством Российской Федерации способом)
39	52:18:0010560:3У1	Нижегородская обл., г. Нижний Новгород, Сормовский район	-	Земли населенных пунктов	-	Коммунальное обслуживание	-	23	Образование земельного участка из земель, находящихся в государственной или муниципальной собственности (или иным установленным в соответствии с законодательством Российской Федерации способом)	
40	52:18:0010560:7:3У3	Нижегородская обл., г. Нижний Новгород, Сормовский район, ул. Кузьмина, 1 (литеры Б, Б1, Д, Е, Е1, Е2, Е3, И) (участок 1)	Земли населенных пунктов	Земли населенных пунктов	Под производственно-складскую базу	Коммунальное обслуживание	6830	23	Образование земельного участка путем раздела (или иным установленным в соответствии с законодательством Российской Федерации способом)	
41	52:18:0000000:3У7	Нижегородская обл., г. Нижний Новгород, Сормовский район	-	Земли населенных пунктов	-	Коммунальное обслуживание	-	3132	Образование земельного участка из земель, находящихся в государственной или муниципальной собственности (или иным установленным в соответствии с законодательством Российской Федерации способом)	
42	52:18:0000000:5805/4чу2	Нижегородская обл., г. Нижний Новгород, Сормовский район, по ул. Светлая, от ул. Мокроусова до ул. Станиславского	Земли населенных пунктов	Земли населенных пунктов	Под автомобильную дорогу общего пользования	Под автомобильную дорогу общего пользования	23605	71	Образование части земельного участка под временное занятие	
43	52:18:0010048:204/4чу1	Российская Федерация, Нижегородская область, городской округ город Нижний Новгород, город Нижний Новгород, ул. Коперника, земельный участок 2Б	Земли населенных пунктов	Земли населенных пунктов	Земельные участки (территории) общего пользования	Земельные участки (территории) общего пользования	10	5	Образование части земельного участка под временное занятие	

44	52:18:0010048:202/чзУ1	Российская Федерация, Нижегородская область, городской округ город Нижний Новгород, город Нижний Новгород, ул. Коперника, земельный участок 1	Земли населенных пунктов	Земли населенных пунктов	Земли населенных пунктов	Земли населенных пунктов	Земли населенных пунктов	многоэтажная жилая застройка (высотная застройка)	4386	-	2975	Образование части земельного участка под временное занятие
45	52:18:0010506:26/чзУ1	Нижегородская обл., г. Нижний Новгород, Сормовский район, ул. Светлоярская, рядом с д.№10	Земли населенных пунктов	Земли населенных пунктов	Земли населенных пунктов	Земли населенных пунктов	Земли населенных пунктов	Под трансформаторную подстанцию ТП №3011	44	-	3	Образование части земельного участка под временное занятие
46	52:18:0010048:57/чзУ1	Нижегородская обл., г. Нижний Новгород, Сормовский район, ул. Цюлковского, дом 1	Земли населенных пунктов	Земли населенных пунктов	Земли населенных пунктов	Земли населенных пунктов	Земли населенных пунктов	под многоквартирный дом	193	-	150	Образование части земельного участка под временное занятие
47	52:18:0010048:59/чзУ1	Нижегородская обл., г. Нижний Новгород, Сормовский район, ул. Цюлковского, дом 12	Земли населенных пунктов	Земли населенных пунктов	Земли населенных пунктов	Земли населенных пунктов	Земли населенных пунктов	под многоквартирный дом	156	-	11	Образование части земельного участка под временное занятие
48	52:18:0010560:6/чзУ1	Нижегородская обл., г. Нижний Новгород, Сормовский район, ул. Кузьмина, 1 (литеры А, А1, А2, А3) (участок 2)	Земли населенных пунктов	Земли населенных пунктов	Земли населенных пунктов	Земли населенных пунктов	Земли населенных пунктов	под производственное здание с магазином	880	-	236	Образование части земельного участка под временное занятие
49	52:18:0010560:6/чзУ2	Нижегородская обл., г. Нижний Новгород, Сормовский район, ул. Кузьмина, 1 (литеры А, А1, А2, А3) (участок 2)	Земли населенных пунктов	Земли населенных пунктов	Земли населенных пунктов	Земли населенных пунктов	Земли населенных пунктов	под производственное здание с магазином	880	-	86	Образование части земельного участка под временное занятие
50	52:18:0010506:6/чзУ1	Нижегородская обл., г. Нижний Новгород, Сормовский район, ул. Станиславского, 13	Земли населенных пунктов	Земли населенных пунктов	Земли населенных пунктов	Земли населенных пунктов	Земли населенных пунктов	Под административное здание с хозяйством	937	-	32	Образование части земельного участка под временное занятие
51	52:18:0010518:13/чзУ1	обл. Нижегородская, г. Нижний Новгород, р-н Сормовский, ул. Торфяная, 7А (литер Б)	Земли населенных пунктов	Земли населенных пунктов	Земли населенных пунктов	Земли населенных пунктов	Земли населенных пунктов	Под складскую базу	5360	-	5	Образование части земельного участка под временное занятие
52	52:18:0010045:34/чзУ1	Нижегородская обл., г. Нижний Новгород, Сормовский район, ул. Островского, дом 3	Земли населенных пунктов	Земли населенных пунктов	Земли населенных пунктов	Земли населенных пунктов	Земли населенных пунктов	под многоквартирный дом	3559	-	45	Образование части земельного участка под временное занятие
53	52:18:0010047:8:3У2	Нижегородская обл., г. Нижний Новгород, Сормовский район, ул. Цюлковского	Земли населенных пунктов	Земли населенных пунктов	Земли населенных пунктов	Земли населенных пунктов	Земли населенных пунктов	земельные участки (территории) общего пользования	4447	3944	25	Образование земельного участка путем раздела (или иным установленным в соответствии с законодательством Российской Федерации способом)
54	52:18:0010047:304/чзУ1	Нижегородская обл., г. Нижний Новгород, Сормовский район, ул. Цюлковского, у жилого дома №7	Земли населенных пунктов	Земли населенных пунктов	Земли населенных пунктов	Земли населенных пунктов	Земли населенных пунктов	под нежилым зданием	2130	-	3	Образование части земельного участка под временное занятие

55	52:18:0010046:16/чзу1	Нижегородская обл., г. Нижний Новгород, Сормовский район, ул. Цюлковского, дом 16	Земли населенных пунктов	Земли населенных пунктов	Земли населенных пунктов	под многоквартирный дом	под многоквартирный дом	379	-	10	Образование части земельного участка под временное занятие
56	52:18:0010506:44/чзу1	Нижегородская обл., г. Нижний Новгород, Сормовский район, ул. Станиславского, у дома №13	Земли населенных пунктов	Земли населенных пунктов	Земли населенных пунктов	Для размещения временного объекта-автостоянки, без права возведения объекта капитального строительства	Для размещения временного объекта-автостоянки, без права возведения объекта капитального строительства	2442	-	15	Образование части земельного участка под временное занятие
57	52:18:0010506:35/чзу1	Нижегородская обл., г. Нижний Новгород, Сормовский район, ул. Светлоярская, д. 4	Земли населенных пунктов	Земли населенных пунктов	Земли населенных пунктов	Под многоквартирный дом	Под многоквартирный дом	788	-	39	Образование части земельного участка под временное занятие
58	52:18:0010508:11/чзу1	Нижегородская обл., г. Нижний Новгород, Сормовский район, ул. Светлоярская, д. 7	Земли населенных пунктов	Земли населенных пунктов	Земли населенных пунктов	Под многоквартирный дом	Под многоквартирный дом	2971	-	11	Образование части земельного участка под временное занятие
59	52:18:0000000:13582/чзу1	Нижегородская обл., г. Нижний Новгород, Сормовский район, в границах улиц 8-е Марта, Достоевского, Рабфакская, Болотная	Земли населенных пунктов	Земли населенных пунктов	Земли населенных пунктов	под автомобильную дорогу общего пользования по ул. 8-е Марта	под автомобильную дорогу общего пользования по ул. 8-е Марта	16722	-	49	Образование части земельного участка под временное занятие
60	52:18:0010558:20/чзу1	Нижегородская обл., г. Нижний Новгород, Сормовский район, ул. Героя Кузьмина, дом 6	Земли населенных пунктов	Земли населенных пунктов	Земли населенных пунктов	под индивидуальный жилой дом с прилегающей территорией	под индивидуальный жилой дом с прилегающей территорией	920	-	42	Образование части земельного участка под временное занятие
61	52:18:0010047:314/чзу1	Нижегородская обл., г. Нижний Новгород, Сормовский район, ул. Цюлковского, 9	Земли населенных пунктов	Земли населенных пунктов	Земли населенных пунктов	под зданием поликлиники с прилегающей территорией	под зданием поликлиники с прилегающей территорией	2340	-	43	Образование части земельного участка под временное занятие
62	52:18:0010560:7/чзу1	Нижегородская обл., г. Нижний Новгород, Сормовский район, ул. Кузьмина, 1 (литеры Б, Б1, Д, Е, Е1, Е2, Е3, И) (участок 1)	Земли населенных пунктов	Земли населенных пунктов	Земли населенных пунктов	под производственно-складскую базу	под производственно-складскую базу	6830	-	30	Образование части земельного участка под временное занятие
63	52:18:0010560:7/чзу2	Нижегородская обл., г. Нижний Новгород, Сормовский район, ул. Кузьмина, 1 (литеры Б, Б1, Д, Е, Е1, Е2, Е3, И) (участок 1)	Земли населенных пунктов	Земли населенных пунктов	Земли населенных пунктов	под производственно-складскую базу	под производственно-складскую базу	6830	-	826	Образование части земельного участка под временное занятие
64	52:18:0010560:7/чзу3	Нижегородская обл., г. Нижний Новгород, Сормовский район, ул. Кузьмина, 1 (литеры Б, Б1, Д, Е, Е1, Е2, Е3, И) (участок 1)	Земли населенных пунктов	Земли населенных пунктов	Земли населенных пунктов	под производственно-складскую базу	под производственно-складскую базу	6830	-	346	Образование части земельного участка под временное занятие

65	52:18:0010560:7/чз4	Нижегородская обл., г. Нижний Новгород, Сормовский район, ул. Кузьмина, 1 (литеры Б, Б1, Д, Е, Е1, Е2, Е3, И) (участок 1)	Земли населенных пунктов	Земли населенных пунктов	Земли населенных пунктов	Земли населенных пунктов	Земли населенных пунктов	под производственно-складскую базу	6830	-	233	Образование части земельного участка под временное занятие
66	52:18:0010560:7/чз5	Нижегородская обл., г. Нижний Новгород, Сормовский район, ул. Кузьмина, 1 (литеры Б, Б1, Д, Е, Е1, Е2, Е3, И) (участок 1)	Земли населенных пунктов	Земли населенных пунктов	Земли населенных пунктов	Земли населенных пунктов	Земли населенных пунктов	под производственно-складскую базу	6830	-	88	Образование части земельного участка под временное занятие
67	52:18:0010506:40/чз1	обл. Нижегородская, г. Нижний Новгород, Сормовский район, ул. Светлоярская, д. 8	Земли населенных пунктов	Земли населенных пунктов	Земли населенных пунктов	Земли населенных пунктов	Под многоквартирный дом	Под многоквартирный дом	787	-	7	Образование части земельного участка под временное занятие
68	52:18:0000000:157/чз2	Нижегородская обл., г. Нижний Новгород, Сормовский район, ул. Светлоярская, от железнодорожного переезда до проспекта 70 лет Октября	Земли населенных пунктов	Земли населенных пунктов	Земли населенных пунктов	Земли населенных пунктов	под автомобильную дорогу общего пользования	под автомобильную дорогу общего пользования	38325	-	182	Образование части земельного участка под временное занятие
69	52:18:0000000:227/чз4	обл. Нижегородская, г. Нижний Новгород, р-н Сормовский, ОАО "Нижегородбуьвотрг", в полосе отвода на подъездной путь	Земли населенных пунктов	Земли населенных пунктов	Земли населенных пунктов	Земли населенных пунктов	Под эксплуатацию и обслуживание железнодорожных путей и объектов	Под эксплуатацию и обслуживание железнодорожных путей и объектов	49680	-	2	Образование части земельного участка под временное занятие
70	52:18:0000000:227/чз2	обл. Нижегородская, г. Нижний Новгород, р-н Сормовский, ОАО "Нижегородбуьвотрг", в полосе отвода на подъездной путь	Земли населенных пунктов	Земли населенных пунктов	Земли населенных пунктов	Земли населенных пунктов	Под эксплуатацию и обслуживание железнодорожных путей и объектов	Под эксплуатацию и обслуживание железнодорожных путей и объектов	49680	-	39	Образование части земельного участка под временное занятие
71	52:18:0000000:227/чз3	обл. Нижегородская, г. Нижний Новгород, р-н Сормовский, ОАО "Нижегородбуьвотрг", в полосе отвода на подъездной путь	Земли населенных пунктов	Земли населенных пунктов	Земли населенных пунктов	Земли населенных пунктов	Под эксплуатацию и обслуживание железнодорожных путей и объектов	Под эксплуатацию и обслуживание железнодорожных путей и объектов	49680	-	19	Образование части земельного участка под временное занятие
72	52:18:0000000:254/чз8	Нижегородская обл., г. Нижний Новгород, Сормовский район, в полосе отвода на направление Горький-Московский-Заволжье, уч. 2А	Земли населенных пунктов	Земли населенных пунктов	Земли населенных пунктов	Земли населенных пунктов	для эксплуатации и обслуживания железнодорожных путей и объектов	для эксплуатации и обслуживания железнодорожных путей и объектов	170017	-	61	Образование части земельного участка под временное занятие
73	52:18:0000000:254/чз2	Нижегородская обл., г. Нижний Новгород, Сормовский район, в полосе отвода на направление Горький-Московский-Заволжье, уч. 2А	Земли населенных пунктов	Земли населенных пунктов	Земли населенных пунктов	Земли населенных пунктов	для эксплуатации и обслуживания железнодорожных путей и объектов	для эксплуатации и обслуживания железнодорожных путей и объектов	170017	-	270	Образование части земельного участка под временное занятие

74	52:18:0000000:254/чзУ3	Нижегородская обл., г. Нижний Новгород, Сормовский район, в полосе отвода на направление Горький-Московский-Заволжье, уч. 2А	Земли населенных пунктов	Земли населенных пунктов	Земли населенных пунктов	для эксплуатации и обслуживания железнодорожных путей и объектов	170017	-	97	Образование части земельного участка под временное занятие
75	52:18:0000000:254/чзУ4	Нижегородская обл., г. Нижний Новгород, Сормовский район, в полосе отвода на направление Горький-Московский-Заволжье, уч. 2А	Земли населенных пунктов	Земли населенных пунктов	Земли населенных пунктов	для эксплуатации и обслуживания железнодорожных путей и объектов	170017	-	8	Образование части земельного участка под временное занятие
76	52:18:0000000:254/чзУ5	Нижегородская обл., г. Нижний Новгород, Сормовский район, в полосе отвода на направление Горький-Московский-Заволжье, уч. 2А	Земли населенных пунктов	Земли населенных пунктов	Земли населенных пунктов	для эксплуатации и обслуживания железнодорожных путей и объектов	170017	-	323	Образование части земельного участка под временное занятие
77	52:18:0010048:3У10	Нижегородская обл., г. Нижний Новгород, Сормовский район	-	Земли населенных пунктов	Земли населенных пунктов	-	-	19	Образование земельного участка из земель, находящихся в государственной или муниципальной собственности (или иным установленным в соответствии с законодательством Российской Федерации способом) под временное занятие	
78	52:18:0010049:3У6	Нижегородская обл., г. Нижний Новгород, Сормовский район	-	Земли населенных пунктов	Земли населенных пунктов	-	-	33	Образование земельного участка из земель, находящихся в государственной или муниципальной собственности (или иным установленным в соответствии с законодательством Российской Федерации способом) под временное занятие	
79	52:18:0000000:156/чзУ2	Нижегородская обл., г. Нижний Новгород, Сормовский район, ул. Культуры, от ул. Коминтерна до ул. Федосеевко	Земли населенных пунктов	Земли населенных пунктов	Земли населенных пунктов	под автомобильную дорогу общего пользования	84884	-	358	Образование части земельного участка под временное занятие
80	52:18:0000000:550/чзУ2	Нижегородская обл., г. Нижний Новгород, Сормовский район, ул. Станиславского, от ул. Римского-Корсакова до ул. Светлоярская	Земли населенных пунктов	Земли населенных пунктов	Земли населенных пунктов	под автомобильную дорогу общего пользования	14539	-	32	Образование части земельного участка под временное занятие

81	52:18:0010518:14/чзу1	Нижегородская обл., г. Нижний Новгород, Сормовский район, ул. Торфяная, 7 А	Земли населенных пунктов	Земли населенных пунктов	Земли населенных пунктов	Под железнодорожные подъездные пути	3740	-	31	Образование части земельного участка под временное занятие
82	52:18:0010558:3/чзу1	Нижегородская обл., г. Нижний Новгород, Сормовский район, ул. Кузьмина, дом 3	Земли населенных пунктов	Земли населенных пунктов	Земли населенных пунктов	под индивидуальный жилой дом	420	-	14	Образование части земельного участка под временное занятие
83	52:18:0010558:3/чзу2	Нижегородская обл., г. Нижний Новгород, Сормовский район, ул. Кузьмина, дом 3	Земли населенных пунктов	Земли населенных пунктов	Земли населенных пунктов	под индивидуальный жилой дом	420	-	1	Образование части земельного участка под временное занятие
84	52:18:0010558:35/чзу1	Нижегородская обл., г. Нижний Новгород, Сормовский район, ул. Кузьмина, дом 5	Земли населенных пунктов	Земли населенных пунктов	Земли населенных пунктов	Под индивидуальный жилой дом с прилегающей территорией	1089	-	46	Образование части земельного участка под временное занятие
85	52:18:0000000:7395/чзу1	Нижегородская обл., г. Нижний Новгород, Сормовский район, по ул. Коперника, участок №2	Земли населенных пунктов	Земли населенных пунктов	Земли населенных пунктов	Под автомобильную дорогу общего пользования	4908	-	1398	Образование части земельного участка под временное занятие
86	52:18:0000000:7395/чзу2	Нижегородская обл., г. Нижний Новгород, Сормовский район, по ул. Коперника, участок №2	Земли населенных пунктов	Земли населенных пунктов	Земли населенных пунктов	Под автомобильную дорогу общего пользования	4908	-	269	Образование части земельного участка под временное занятие
87	52:18:0010558:29/чзу1	Нижегородская обл., г. Нижний Новгород, Сормовский район, ул. Кузьмина, №1"А"	Земли населенных пунктов	Земли населенных пунктов	Земли населенных пунктов	Под здание гаража с прилегающей территорией	2074	-	167	Образование части земельного участка под временное занятие
88	52:18:0010558:29/чзу2	Нижегородская обл., г. Нижний Новгород, Сормовский район, ул. Кузьмина, №1"А"	Земли населенных пунктов	Земли населенных пунктов	Земли населенных пунктов	Под здание гаража с прилегающей территорией	2074	-	141	Образование части земельного участка под временное занятие
89	52:18:0010558:40/чзу1	Нижегородская обл., г. Нижний Новгород, Сормовский район, ул. Кузьмина, дом №7	Земли населенных пунктов	Земли населенных пунктов	Земли населенных пунктов	под индивидуальный жилой дом с прилегающей территорией	964	-	9	Образование части земельного участка под временное занятие
90	52:18:0010558:111/чзу1	Нижегородская обл., г. Нижний Новгород, Сормовский район, ул. Кузьмина, дом 4а	Земли населенных пунктов	Земли населенных пунктов	Земли населенных пунктов	жилой частный сектор	520	-	26	Образование части земельного участка под временное занятие
91	52:18:0010047:305/чзу5	Нижегородская обл., г. Нижний Новгород, Сормовский район, по проезду от ул. Циолковского до ул. Коммуны	Земли населенных пунктов	Земли населенных пунктов	Земли населенных пунктов	под автомобильной дорогой общего пользования	8902	-	516	Образование части земельного участка под временное занятие
92	52:18:0010506:39/чзу1	обл. Нижегородская, г. Нижний Новгород, Сормовский район, ул. Светловская, д. 2	Земли населенных пунктов	Земли населенных пунктов	Земли населенных пунктов	Под многоквартирный дом	1851	-	145	Образование части земельного участка под временное занятие

93	52:18:0010047:305/чз3	Нижегородская обл., г. Нижний Новгород, Сормовский район, по проезду от ул. Циолковского до ул. Коммуны	Земли населенных пунктов	Земли населенных пунктов	Земли населенных пунктов	под автомобильной дорогой общего пользования	8902	-	280	Образование части земельного участка под временное занятие
94	52:18:0000000:227/чз5	обл. Нижегородская, г. Нижний Новгород, р-н Сормовский, ОАО "Нижегородобувьторг", в полосе отвода на подъездной путь	Земли населенных пунктов	Земли населенных пунктов	Под эксплуатацию и обслуживание железнодорожных путей и объектов	Под эксплуатацию и обслуживание железнодорожных путей и объектов	49680	-	80	Образование части земельного участка под временное занятие
95	52:18:0010558:112/чз1	Нижегородская обл., г. Нижний Новгород, Сормовский район, ул. Кузьмина, дом 4	Земли населенных пунктов	Земли населенных пунктов	жилой частный сектор	жилой частный сектор	573	-	28	Образование части земельного участка под временное занятие
96	52:18:0010046:3У2	Нижегородская обл., г. Нижний Новгород, Сормовский район	-	Земли населенных пунктов	-	Коммунальное обслуживание	-	-	672	Образование земельного участка из земель, находящихся в государственной или муниципальной собственности (или иным установленным в соответствии с законодательством Российской Федерации способом) под временное занятие
97	52:18:0010047:3У2	Нижегородская обл., г. Нижний Новгород, Сормовский район	-	Земли населенных пунктов	-	Коммунальное обслуживание	-	-	13	Образование земельного участка из земель, находящихся в государственной или муниципальной собственности (или иным установленным в соответствии с законодательством Российской Федерации способом) под временное занятие
98	52:18:0010518:3У2	Нижегородская обл., г. Нижний Новгород, Сормовский район	-	Земли населенных пунктов	-	Коммунальное обслуживание	-	-	3	Образование земельного участка из земель, находящихся в государственной или муниципальной собственности (или иным установленным в соответствии с законодательством Российской Федерации способом) под временное занятие

99	52:18:0010518:3У3	Нижегородская обл., г. Нижний Новгород, Сормовский район	-	Земли населенных пунктов	-	Коммунальное обслуживание	-	30	Образование земельного участка из земель, находящихся в государственной или муниципальной собственности (или иным установленным в соответствии с законодательством Российской Федерации способом) под временное занятие
100	52:18:0010518:3У4	Нижегородская обл., г. Нижний Новгород, Сормовский район	-	Земли населенных пунктов	-	Коммунальное обслуживание	-	5	Образование земельного участка из земель, находящихся в государственной или муниципальной собственности (или иным установленным в соответствии с законодательством Российской Федерации способом) под временное занятие
101	52:18:0010049:3У2	Нижегородская обл., г. Нижний Новгород, Сормовский район	-	Земли населенных пунктов	-	Коммунальное обслуживание	-	31	Образование земельного участка из земель, находящихся в государственной или муниципальной собственности (или иным установленным в соответствии с законодательством Российской Федерации способом) под временное занятие
102	52:18:0010506:3У3	Нижегородская обл., г. Нижний Новгород, Сормовский район	-	Земли населенных пунктов	-	Коммунальное обслуживание	-	10	Образование земельного участка из земель, находящихся в государственной или муниципальной собственности (или иным установленным в соответствии с законодательством Российской Федерации способом) под временное занятие
103	52:18:0010518:38/чзу1	Нижегородская обл., г. Нижний Новгород, Сормовский район, ул. Горфьяная, 7А	Земли населенных пунктов	Земли населенных пунктов	под складскую базу	под складскую базу	15069	1	Образование части земельного участка под временное занятие

104	52:18:0010518:3У5	Нижегородская обл., г. Нижний Новгород, Сормовский район	-	Земли населенных пунктов	-	Коммунальное обслуживание	-	140	Образование земельного участка из земель, находящихся в государственной или муниципальной собственности (или иным установленным в соответствии с законодательством Российской Федерации способом) под временное занятие
105	52:18:0010046:3У3	Нижегородская обл., г. Нижний Новгород, Сормовский район	-	Земли населенных пунктов	-	Коммунальное обслуживание	-	156	Образование земельного участка из земель, находящихся в государственной или муниципальной собственности (или иным установленным в соответствии с законодательством Российской Федерации способом) под временное занятие
106	52:18:0010045:3У2	Нижегородская обл., г. Нижний Новгород, Сормовский район	-	Земли населенных пунктов	-	Коммунальное обслуживание	-	1	Образование земельного участка из земель, находящихся в государственной или муниципальной собственности (или иным установленным в соответствии с законодательством Российской Федерации способом) под временное занятие
107	52:18:0010049:3У3	Нижегородская обл., г. Нижний Новгород, Сормовский район	-	Земли населенных пунктов	-	Коммунальное обслуживание	-	117	Образование земельного участка из земель, находящихся в государственной или муниципальной собственности (или иным установленным в соответствии с законодательством Российской Федерации способом) под временное занятие

108	52:18:0010048:3У2	Нижегородская обл., г. Нижний Новгород, Сормовский район	-	Земли населенных пунктов	-	Коммунальное обслуживание	-	122	Образование земельного участка из земель, находящихся в государственной или муниципальной собственности (или иным установленным в соответствии с законодательством Российской Федерации способом) под временное занятие
109	52:18:0010048:3У3	Нижегородская обл., г. Нижний Новгород, Сормовский район	-	Земли населенных пунктов	-	Коммунальное обслуживание	-	1	Образование земельного участка из земель, находящихся в государственной или муниципальной собственности (или иным установленным в соответствии с законодательством Российской Федерации способом) под временное занятие
110	52:18:0010048:3У4	Нижегородская обл., г. Нижний Новгород, Сормовский район	-	Земли населенных пунктов	-	Коммунальное обслуживание	-	595	Образование земельного участка из земель, находящихся в государственной или муниципальной собственности (или иным установленным в соответствии с законодательством Российской Федерации способом) под публичный сервитут
111	52:18:0010048:3У5	Нижегородская обл., г. Нижний Новгород, Сормовский район	-	Земли населенных пунктов	-	Коммунальное обслуживание	-	143	Образование земельного участка из земель, находящихся в государственной или муниципальной собственности (или иным установленным в соответствии с законодательством Российской Федерации способом) под временное занятие

112	52:18:0010505:3У2	Нижегородская обл., г. Нижний Новгород, Сормовский район	-	Земли населенных пунктов	-	Коммунальное обслуживание	-	172	Образование земельного участка из земель, находящихся в государственной или муниципальной собственности (или иным установленным в соответствии с законодательством Российской Федерации способом) под временное занятие
113	52:18:0010505:3У3	Нижегородская обл., г. Нижний Новгород, Сормовский район	-	Земли населенных пунктов	-	Коммунальное обслуживание	-	282	Образование земельного участка из земель, находящихся в государственной или муниципальной собственности (или иным установленным в соответствии с законодательством Российской Федерации способом) под временное занятие
114	52:18:0010558:3У2	Нижегородская обл., г. Нижний Новгород, Сормовский район	-	Земли населенных пунктов	-	Коммунальное обслуживание	-	30	Образование земельного участка из земель, находящихся в государственной или муниципальной собственности (или иным установленным в соответствии с законодательством Российской Федерации способом) под временное занятие
115	52:18:0000000:3У5	Нижегородская обл., г. Нижний Новгород, Сормовский район	-	Земли населенных пунктов	-	Коммунальное обслуживание	-	631	Образование земельного участка из земель, находящихся в государственной или муниципальной собственности (или иным установленным в соответствии с законодательством Российской Федерации способом) под временное занятие

116	52:18:0010049:3У4	Нижегородская обл., г. Нижний Новгород, Сормовский район	-	Земли населенных пунктов	-	Коммунальное обслуживание	-	156	Образование земельного участка из земель, находящихся в государственной или муниципальной собственности (или иным установленным в соответствии с законодательством Российской Федерации способом) под временное занятие
117	52:18:0010560:3У2	Нижегородская обл., г. Нижний Новгород, Сормовский район	-	Земли населенных пунктов	-	Коммунальное обслуживание	-	10	Образование земельного участка из земель, находящихся в государственной или муниципальной собственности (или иным установленным в соответствии с законодательством Российской Федерации способом) под временное занятие
118	52:18:0010518:3У6	Нижегородская обл., г. Нижний Новгород, Сормовский район	-	Земли населенных пунктов	-	Коммунальное обслуживание	-	29	Образование земельного участка из земель, находящихся в государственной или муниципальной собственности (или иным установленным в соответствии с законодательством Российской Федерации способом) под временное занятие
119	52:18:0010518:3У7	Нижегородская обл., г. Нижний Новгород, Сормовский район	-	Земли населенных пунктов	-	Коммунальное обслуживание	-	354	Образование земельного участка из земель, находящихся в государственной или муниципальной собственности (или иным установленным в соответствии с законодательством Российской Федерации способом) под временное занятие

120	52:18:0000000:3У6	Нижегородская обл., г. Нижний Новгород, Сормовский район	-	Земли населенных пунктов	-	Коммунальное обслуживание	-	9	Образование земельного участка из земель, находящихся в государственной или муниципальной собственности (или иным установленным в соответствии с законодательством Российской Федерации способом) под временное занятие
121	52:18:0010046:3У4	Нижегородская обл., г. Нижний Новгород, Сормовский район	-	Земли населенных пунктов	-	Коммунальное обслуживание	-	9	Образование земельного участка из земель, находящихся в государственной или муниципальной собственности (или иным установленным в соответствии с законодательством Российской Федерации способом) под временное занятие
122	52:18:0010048:3У6	Нижегородская обл., г. Нижний Новгород, Сормовский район	-	Земли населенных пунктов	-	Коммунальное обслуживание	-	197	Образование земельного участка из земель, находящихся в государственной или муниципальной собственности (или иным установленным в соответствии с законодательством Российской Федерации способом) под временное занятие
123	52:18:0010048:3У7	Нижегородская обл., г. Нижний Новгород, Сормовский район	-	Земли населенных пунктов	-	Коммунальное обслуживание	-	151	Образование земельного участка из земель, находящихся в государственной или муниципальной собственности (или иным установленным в соответствии с законодательством Российской Федерации способом) под временное занятие

124	52:18:0010047:3У3	Нижегородская обл., г. Нижний Новгород, Сормовский район	-	Земли населенных пунктов	-	Коммунальное обслуживание	-	51	Образование земельного участка из земель, находящихся в государственной или муниципальной собственности (или иным установленным в соответствии с законодательством Российской Федерации способом) под временное занятие
125	52:18:0010049:3У5	Нижегородская обл., г. Нижний Новгород, Сормовский район	-	Земли населенных пунктов	-	Коммунальное обслуживание	-	157	Образование земельного участка из земель, находящихся в государственной или муниципальной собственности (или иным установленным в соответствии с законодательством Российской Федерации способом) под временное занятие
126	52:18:0010558:3У3	Нижегородская обл., г. Нижний Новгород, Сормовский район	-	Земли населенных пунктов	-	Коммунальное обслуживание	-	713	Образование земельного участка из земель, находящихся в государственной или муниципальной собственности (или иным установленным в соответствии с законодательством Российской Федерации способом) под временное занятие
127	52:18:0010505:3У4	Нижегородская обл., г. Нижний Новгород, Сормовский район	-	Земли населенных пунктов	-	Коммунальное обслуживание	-	1102	Образование земельного участка из земель, находящихся в государственной или муниципальной собственности (или иным установленным в соответствии с законодательством Российской Федерации способом) под временное занятие

128	52:18:0010518:3У8	Нижегородская обл., г. Нижний Новгород, Сормовский район	-	Земли населенных пунктов	-	Коммунальное обслуживание	-	-	9	Образование земельного участка из земель, находящихся в государственной или муниципальной собственности (или иным установленным в соответствии с законодательством Российской Федерации способом) под временное занятие
129	52:18:0010048:3У8	Нижегородская обл., г. Нижний Новгород, Сормовский район	-	Земли населенных пунктов	-	Коммунальное обслуживание	-	34	Образование земельного участка из земель, находящихся в государственной или муниципальной собственности (или иным установленным в соответствии с законодательством Российской Федерации способом) под временное занятие	
130	52:18:0010048:3У9	Нижегородская обл., г. Нижний Новгород, Сормовский район	-	Земли населенных пунктов	-	Коммунальное обслуживание	-	36	Образование земельного участка из земель, находящихся в государственной или муниципальной собственности (или иным установленным в соответствии с законодательством Российской Федерации способом) под временное занятие	

Перечень земельных участков, предполагаемых к изъятию для государственных нужд, в границах зоны планируемого размещения линейного объекта, расположенной по ул. Циолковского, ул. Кузьмина, ул. Светлоярская в Сорновском районе города Нижнего Новгорода

Кадастровый номер земельного участка	Адрес земельного участка	Правообладатель земельного участка	Вид права	Категория земель	Вид разрешенного использования земельного участка	Площадь земельного участка (контура многоконтурного участка), кв. м	Предполагаемая площадь изъятия, кв. м
52:18:0010518:27	обл. Нижегородская, г. Нижний Новгород, р-н Сорновский, ул. Светлоярская, 1 и 1А.	Государственное бюджетное учреждение задрравоохранения Нижегородской области "Станция скорой медицинской помощи города Нижнего Новгорода"	Постоянное (бессрочное) пользование	Земли населенных пунктов	Под комплекс зданий подстанции скорой помощи с прилегающей территорией	3 114	335
52:18:0010047:8	Нижегородская обл., г. Нижний Новгород, Сорновский район, ул. Циолковского	Сведения отсутствуют	Сведения отсутствуют	Земли населенных пунктов	Для строительства жилого дома № 7 (по генплану)	4447	92
52:18:0010560:6	Нижегородская обл., г. Нижний Новгород, Сорновский район, ул. Кузьмина, 1 (литеры А, А1, А2, А3) (участок 2).	Сведения отсутствуют / ЗАКРЫТОЕ АКЦИОНЕРНОЕ ОБЩЕСТВО "КАРС"	Сведения отсутствуют / аренда	Земли населенных пунктов	Под производственное здание с магазином	880	538
52:18:0010506:35	Нижегородская обл., г. Нижний Новгород, Сорновский район, ул. Светлоярская, д. 4	Сведения отсутствуют	Сведения отсутствуют	Земли населенных пунктов	Под многоквартирный дом	788	116
52:18:0010506:36	Нижегородская обл., г. Нижний Новгород, Сорновский район, ул. Светлоярская, д. 10	Сведения отсутствуют	Сведения отсутствуют	Земли населенных пунктов	Под многоквартирный дом	1203	154

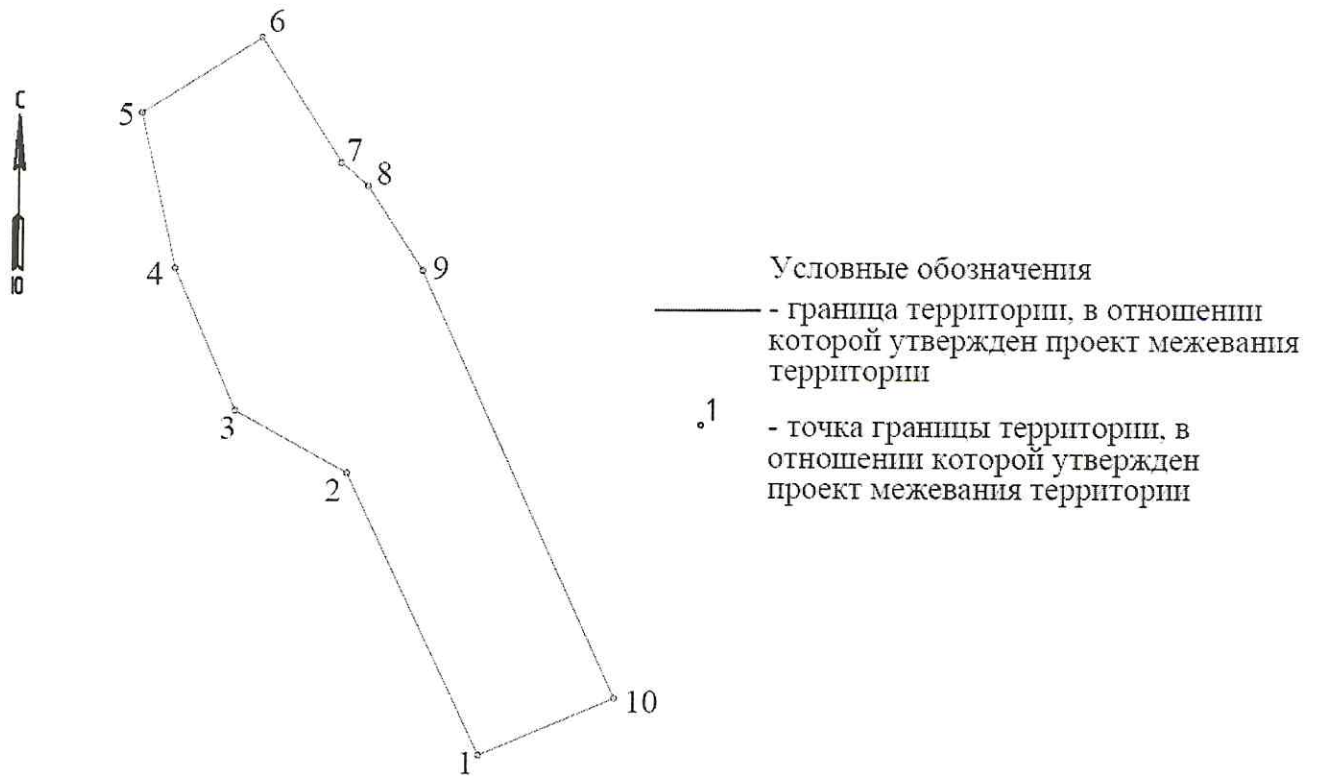
52:18:0010039:60	Нижегородская обл., г. Нижний Новгород, Сормовский район, ул. Циолковского, дом 25А	Сведения отсутствуют	Сведения отсутствуют	Сведения отсутствуют	Земли населенных пунктов	Под многоквартирный дом	3914	33
52:18:0010518:33	Нижегородская обл., г. Нижний Новгород, Сормовский район, ул. Светлоярская, д. 5	Сведения отсутствуют	Сведения отсутствуют	Сведения отсутствуют	Земли населенных пунктов	Под многоквартирный дом	1135	66
52:18:0010045:6	Нижегородская обл., г. Нижний Новгород, Сормовский район, ул. Циолковского, д. 11	Сведения отсутствуют / Общество с ограниченной ответственностью "Таргет"	Сведения отсутствуют / аренда	Сведения отсутствуют / аренда	Земли населенных пунктов	Под оздоровительный комплекс	562	35
52:18:0010560:7	Нижегородская обл., г. Нижний Новгород, Сормовский район, ул. Кузьмина, 1 (литеры Б, Б1, Д, Е, Е1, Е2, Е3, И) (участок 1)	Сведения отсутствуют / ЗАКРЫТОЕ АКЦИОНЕРНОЕ ОБЩЕСТВО "КАРС"	Сведения отсутствуют / аренда	Сведения отсутствуют / аренда	Земли населенных пунктов	Под производственно-складскую базу	6830	1633
52:18:0010506:38	обл. Нижегородская, г. Нижний Новгород, Сормовский район, ул. Светлоярская, д. 6	Сведения отсутствуют	Сведения отсутствуют	Сведения отсутствуют	Земли населенных пунктов	Под многоквартирный дом	770	154
52:18:0010047:314	Нижегородская обл., г. Нижний Новгород, Сормовский район, ул. Циолковского, 9	Нижегородская область / Государственное бюджетное учреждение здравоохранения Нижегородской области "Городская клиническая больница №12 Сормовского района г. Нижнего Новгорода"	Собственность / Постоянное (бессрочное) пользование	Земли населенных пунктов	Земли населенных пунктов	Под зданием поликлиники с прилегающей территорией	2340	190

52:18:0010506:40	обл. Нижегородская, г. Нижний Новгород, Сормовский район, ул. Светлоярская, д. 8	Сведения отсутствуют	Сведения отсутствуют	Земли населенных пунктов	Под многоквартирный дом	787	173
52:18:0010518:34	обл. Нижегородская, г. Нижний Новгород, Сормовский район, ул. Светлоярская, д. 3	Сведения отсутствуют	Сведения отсутствуют	Земли населенных пунктов	Под многоквартирный дом	1471	144
52:18:0010558:29	Нижегородская обл., г. Нижний Новгород, Сормовский район, ул. Кузьмина, №1 "А"	Сведения отсутствуют	город Нижний Новгород / Митина Татьяна Евгеньевна; Корнилова Юлия Сергеевна	Земли населенных пунктов	Под здание гаража с прилегающей территорией	2074	12
52:18:0010505:14	Нижегородская обл., г. Нижний Новгород, Сормовский район, ул. Светлоярская, 4А	Сведения отсутствуют / Общество с ограниченной ответственностью "Газпромнефть-Центр"	Сведения отсутствуют / Общество с ограниченной ответственностью "Газпромнефть-Центр"	Земли населенных пунктов	Под автозаправочную станцию	1612	1612
52:18:0010045:530	Нижегородская обл., г. Нижний Новгород, Сормовский район, по ул. Цюлковского, у дома №17	Сведения отсутствуют	город Нижний Новгород / Общество с ограниченной ответственностью "Александрия НН"	Земли населенных пунктов	Под бесплатную автопарковку	279	279

Перечень существующих земельных участков, полностью находящихся в границах планируемой зоны размещения линейного объекта, расположенной по ул. Циолковского, ул. Кузьмина, ул. Светлая в Сорновском районе города Нижнего Новгорода

Кадастровый номер существующего земельного участка	Адрес существующего земельного участка	Категория земель существующего земельного участка	Планируемая категория земель земельного участка	Вид разрешенного использования существующего земельного участка	Планируемый вид разрешенного использования земельного участка	Площадь существующего земельного участка (контура многоконтурного участка), кв. м	Вид работ по изменению характеристик земельного участка
52:18:0010048:42	Нижегородская обл., г. Нижний Новгород, Сорновский район, ул. Циолковского, ост. "ул. Циолковского"	Земли населенных пунктов	Земли населенных пунктов	Под размещение временных киосков и павильонов по продаже печатной продукции средств массовой информации	Земельные участки (территории) общего пользования	30	Изменение вида разрешенного использования
52:18:0010505:14	Нижегородская обл., г. Нижний Новгород, Сорновский район, ул. Светлая, 4А	Земли населенных пунктов	Земли населенных пунктов	Под автозаправочную станцию	Земельные участки (территории) общего пользования	1612	Изменение вида разрешенного использования
52:18:0010045:530	Нижегородская обл., г. Нижний Новгород, Сорновский район, по ул. Циолковского, у дома №17	Земли населенных пунктов	Земли населенных пунктов	Под бесплатную автопарковку	Земельные участки (территории) общего пользования	279	Изменение вида разрешенного использования

**VIII. Сведения о границах территории, в отношении которой
утвержден проект межевания**



*Перечень координат характерных точек границ территории, в отношении которой утвержден проект межевания
(система координат – МСК-52, зона 2)*

Номер характерной точки границы	X координата, м	Y координата, м
1	531989,23	2206335,93
2	532114,57	2206628,61
3	533036,68	2206207,72
4	533216,93	2206088,87
5	533266,92	2206031,03
6	533537,44	2205858,51
7	533372,69	2205600,07
8	533038,04	2205673,39
9	532733,05	2205805,06

10	532599,97	2206047,36
1	531989,23	2206335,93

A handwritten signature in blue ink is positioned above a horizontal line. The signature is cursive and appears to read 'Spencer'.