



**Министерство
градостроительной деятельности и развития агломераций
Нижегородской области**

П Р И К А З

30 декабря 2020 г.

№ 06-01-03/47

г. Нижний Новгород

**Об утверждении проекта планировки и
межевания территории, расположенной
по пр. Гагарина, в Новинском сельсовете,
в районе д. Ольгино, д. Бешенцево,
д. Ближнеконстантиново
в г. Нижнем Новгороде**

В соответствии со статьями 8², 41 – 43, 46 Градостроительного кодекса Российской Федерации, пунктом 3 статьи 2¹ Закона Нижегородской области от 23 декабря 2014 г. № 197-3 «О перераспределении отдельных полномочий между органами местного самоуправления муниципальных образований Нижегородской области и органами государственной власти Нижегородской области», пунктом 3.1.10 Положения о министерстве градостроительной деятельности и развития агломераций Нижегородской области, утвержденного постановлением Правительства Нижегородской области от 16 апреля 2020 г. № 308, на основании приказа департамента градостроительной деятельности и развития агломераций Нижегородской области от 17 января 2020 г. № 06-01-02/1, с учетом протокола общественных обсуждений от 18 декабря 2020 г. и заключения о результатах общественных обсуждений от 21 декабря 2020 г.

п р и к а з ы в а ю:

1. Утвердить прилагаемый проект планировки и межевания территории, расположенной по пр. Гагарина, в Новинском сельсовете, в районе д. Ольгино, д. Бешенцево, д. Ближнеконстантиново в г. Нижнем Новгороде (далее – проект планировки и межевания территории).

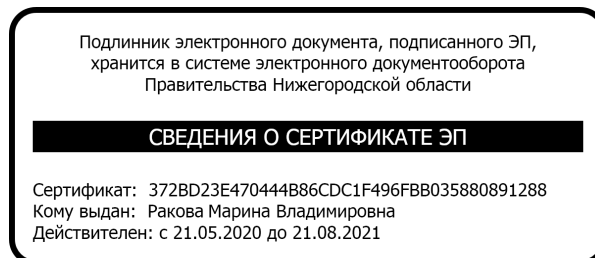
2. Министерству градостроительной деятельности и развития агломераций Нижегородской области:

2.1. В течение четырех дней со дня утверждения направить утвержденный проект планировки и межевания территории главе города Нижнего Новгорода для опубликования в порядке, установленном для официального опубликования муниципальных правовых актов, иной официальной информации, и размещения на официальном сайте города в сети «Интернет».

2.2. В течение десяти рабочих дней со дня утверждения обеспечить размещение проекта планировки и межевания территории в государственной информационной системе обеспечения градостроительной деятельности.

2.3. Разместить настоящий приказ на официальном сайте министерства градостроительной деятельности и развития агломераций Нижегородской области в информационно-телекоммуникационной сети «Интернет».

Министр



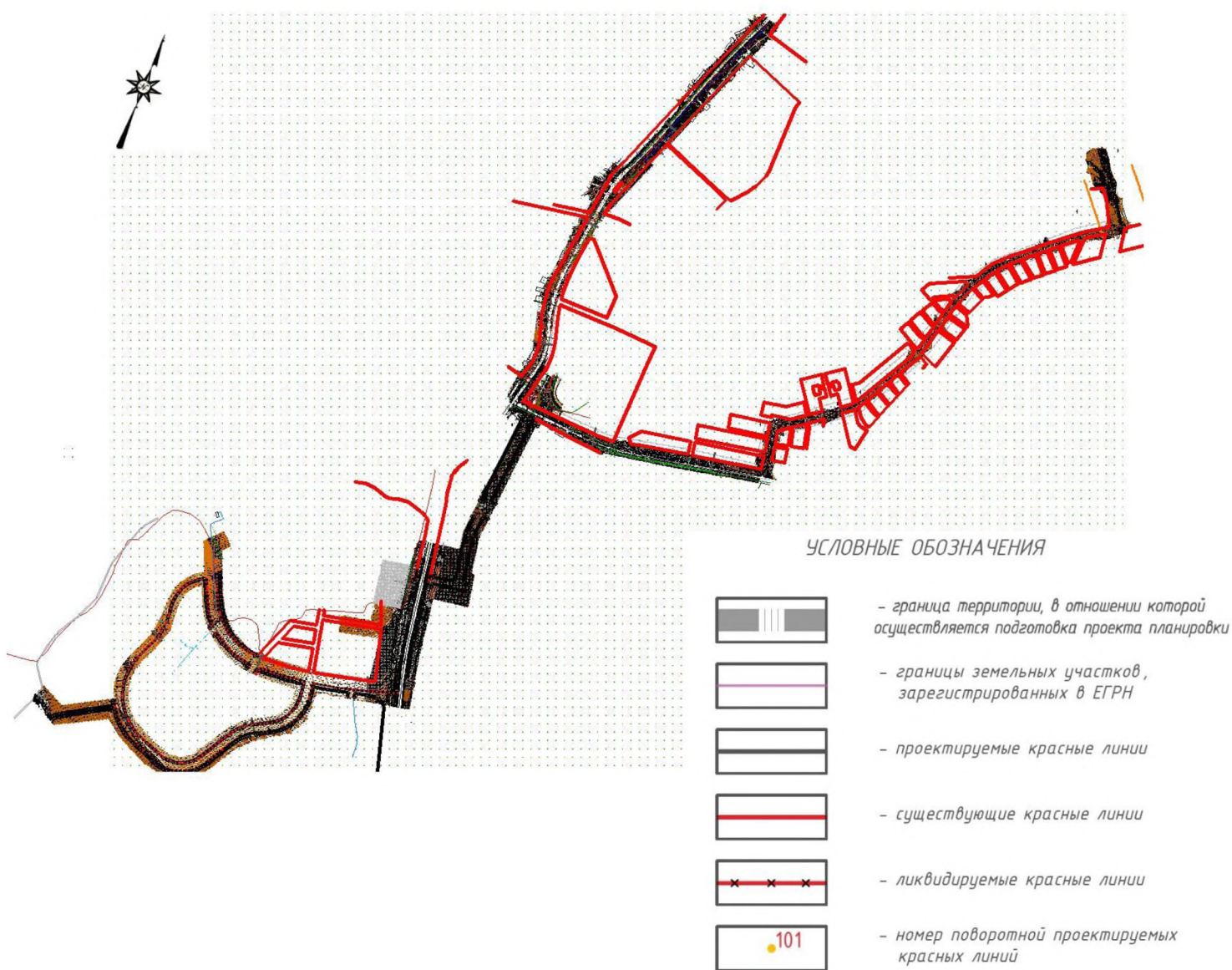
М.В. Ракова

УТВЕРЖДЕН
приказом министерства
градостроительной деятельности
и развития агломераций
Нижегородской области
от 30 декабря 2020 г. № 06-01-03/47

**Проект планировки и межевания территории, расположенной по пр. Гагарина,
в Новинском сельсовете, в районе д. Ольгино, д. Бешенцево,
д. Ближнеконстантиново в г. Нижнем Новгороде**

Проект планировки территории

I. Чертеж красных линий



*Перечень координат поворотных точек устанавливаемых (проектируемых)
красных линий (система координат – МСК-52)*

Номер поворотной точки	Координаты, м	
	X	Y
Контур 1		
1	517154.52	2209973.99
2	517165.88	2209963.92
3	517172.19	2209966.37
4	517191.21	2209973.08
5	517210.42	2209979.30
6	517259.17	2209994.07
7	517284.57	2210003.18
8	517308.70	2210015.27
9	517331.20	2210030.17
10	517351.75	2210047.66
11	517370.04	2210067.50
12	517385.82	2210089.39
13	517398.86	2210113.02
14	517408.97	2210138.04
15	517415.99	2210164.09
16	517419.84	2210190.81
17	517420.11	2210194.22
18	517401.78	2210194.90
19	517348.23	2210196.87
20	517291.43	2210199.77
21	517262.64	2210202.69
22	517233.26	2210206.74
23	517207.26	2210212.00
24	517181.73	2210218.74
25	517156.63	2210226.97
26	517134.30	2210235.77
27	517121.05	2210223.53
Контур 2		
28	516548.58	2210434.03
29	516536.24	2210438.17
30	516535.09	2210433.90
31	516530.43	2210419.73
32	516525.01	2210405.84
33	516518.86	2210392.25
34	516511.98	2210379.01
35	516502.88	2210363.46

Номер поворотной точки	Координаты, м	
	X	Y
36	516493.05	2210348.33
37	516482.59	2210333.58
38	516464.82	2210310.34
39	516358.58	2210175.07
40	516343.70	2210153.12
41	516337.06	2210141.69
42	516329.62	2210125.50
43	516323.63	2210108.63
44	516319.20	2210091.29
45	516316.38	2210073.61
46	516315.19	2210055.76
47	516315.63	2210037.86
48	516317.71	2210020.08
49	516321.40	2210002.57
50	516326.68	2209985.47
51	516333.50	2209968.92
52	516341.81	2209953.06
53	516351.53	2209938.03
54	516374.88	2209910.94
55	516435.87	2209844.97
56	516465.19	2209813.37
57	516477.68	2209800.64
58	516490.65	2209788.41
59	516504.05	2209776.66
60	516518.38	2209765.54
61	516533.26	2209755.21
62	516548.69	2209745.68
63	516564.61	2209737.01
64	516581.03	2209729.14
65	516597.81	2209722.25
66	516614.91	2209716.23
67	516632.30	2209711.12
68	516650.01	2209706.94
69	516667.84	2209703.75
70	516685.86	2209701.47
71	516703.99	2209700.24
72	516722.13	2209699.93

Номер поворотной точки	Координаты, м	
	X	Y
73	516740.27	2209700.61
74	516758.35	2209702.27
75	516776.30	2209704.85
76	516794.07	2209708.42
77	516811.65	2209712.97
78	516828.99	2209718.38
79	516845.96	2209724.77
80	516862.56	2209732.09
81	516878.79	2209740.20
82	516894.53	2209749.24
83	516909.78	2209759.08
84	516917.53	2209764.53
85	516931.62	2209775.36
86	516947.75	2209789.52
87	516956.74	2209798.02
88	516965.54	2209806.70
89	516974.22	2209815.56
90	516982.66	2209824.61
91	517026.92	2209871.76
92	517038.98	2209883.77
93	517051.54	2209895.34
94	517071.18	2209911.83
95	517083.17	2209920.80
96	517095.56	2209929.26
97	517108.33	2209937.14
98	517121.45	2209944.43
99	517125.35	2209946.40
100	517115.57	2209955.08
Контур 3		
101	516690.08	2209641.05
102	516680.06	2209641.73
103	516661.03	2209644.13
104	516641.69	2209516.52
105	516638.70	2209496.74
106	516616.12	2209347.79
107	516608.94	2209318.53
108	516602.26	2209289.65
109	516598.06	2209277.79
Контур 4		
110	516469.67	2210460.52
111	516479.25	2210457.30

Номер поворотной точки	Координаты, м	
	X	Y
112	516477.58	2210451.10
113	516473.93	2210440.01
114	516469.69	2210429.12
115	516464.87	2210418.48
116	516459.43	2210408.01
117	516451.81	2210394.98
118	516443.40	2210382.04
119	516434.26	2210369.15
120	516417.40	2210347.09
121	516310.10	2210210.48
122	516292.87	2210185.06
123	516283.75	2210169.35
124	516273.98	2210148.13
125	516266.17	2210126.13
126	516260.38	2210103.46
127	516256.70	2210080.36
128	516255.14	2210057.01
129	516255.72	2210033.63
130	516258.43	2210010.39
131	516263.26	2209987.50
132	516270.16	2209965.14
133	516279.08	2209943.51
134	516289.93	2209922.79
135	516303.39	2209901.99
136	516330.11	2209870.98
137	516391.85	2209804.20
138	516421.78	2209771.95
139	516435.66	2209757.80
140	516450.28	2209744.00
141	516465.84	2209730.37
142	516482.84	2209717.17
143	516500.36	2209705.00
144	516518.56	2209693.76
145	516537.28	2209683.57
146	516556.65	2209674.28
147	516576.44	2209666.17
148	516596.48	2209659.10
149	516616.96	2209653.10
150	516637.81	2209648.17
151	516641.32	2209647.54
152	516621.92	2209519.51

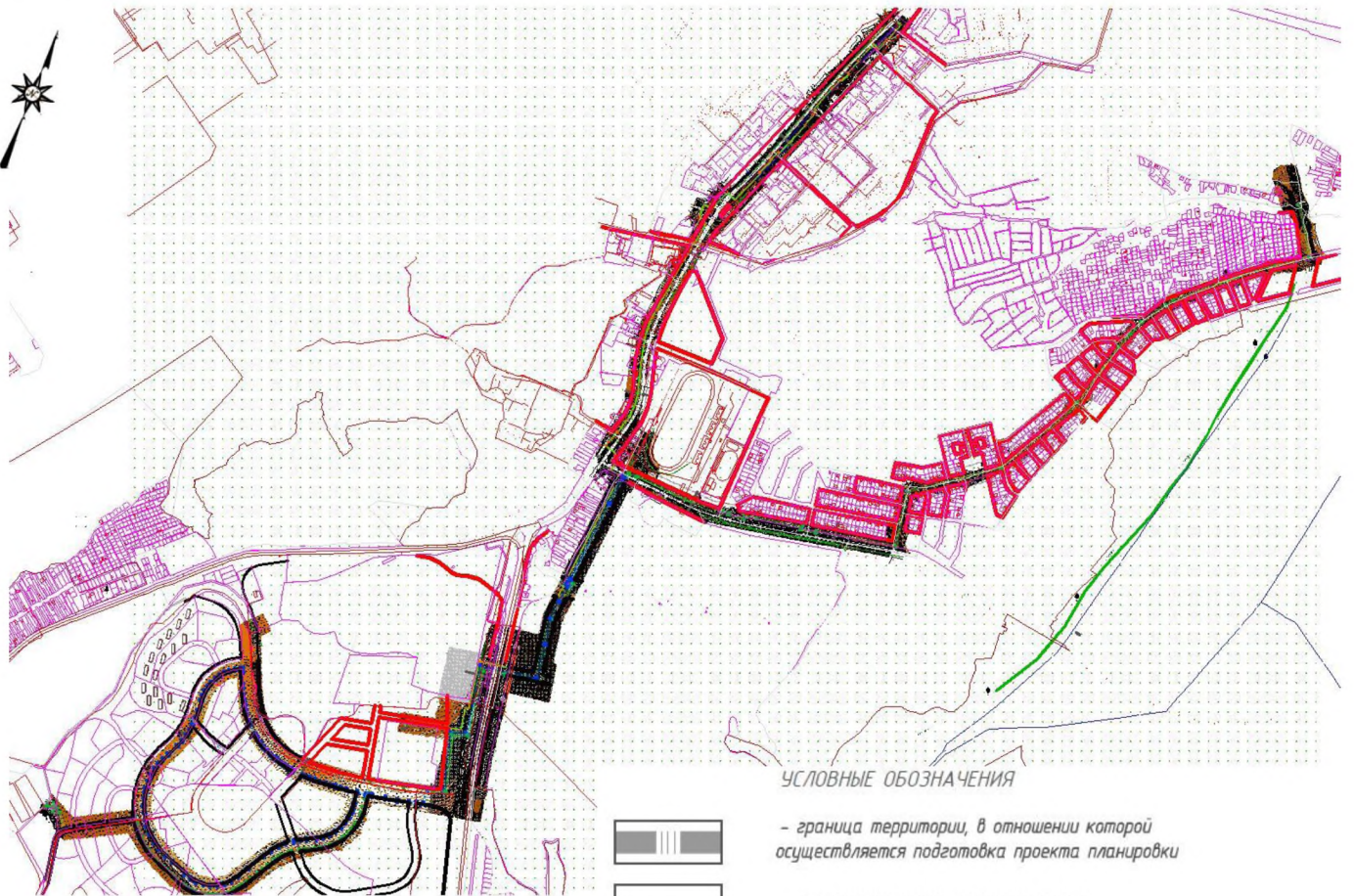
Номер поворотной точки	Координаты, м	
	X	Y
153	516618.92	2209499.74
154	516596.35	2209350.78
155	516589.11	2209321.54
156	516582.77	2209294.16
157	516579.81	2209286.48
Контур 5		
158	516855.67	2210491.23
159	516872.70	2210506.96
160	516858.73	2210543.33
161	516849.05	2210569.84
162	516839.80	2210596.50
163	516830.99	2210623.32
164	516822.61	2210650.27
165	516814.68	2210677.35
166	516807.19	2210704.56
167	516800.15	2210731.89
168	516795.16	2210752.46
169	516787.40	2210786.88
170	516737.19	2210774.78
171	516707.37	2210766.36
172	516677.21	2210754.26
173	516647.98	2210736.72
174	516621.72	2210714.97
175	516599.06	2210689.50
176	516580.50	2210660.90
177	516566.47	2210629.83
178	516557.29	2210597.00
179	516553.18	2210563.15
180	516550.78	2210531.24
181	516547.95	2210500.93
182	516545.74	2210483.23
183	516544.75	2210477.51
184	516557.10	2210473.37
Контур 6		
185	516477.32	2210500.14
186	516486.98	2210496.90
187	516488.30	2210507.44
188	516490.99	2210536.28
189	516493.45	2210569.03
190	516498.28	2210608.76
191	516509.91	2210650.37

Номер поворотной точки	Координаты, м	
	X	Y
192	516527.69	2210689.75
193	516551.21	2210725.99
194	516579.94	2210758.26
195	516613.20	2210785.83
196	516650.44	2210808.16
197	516687.99	2210823.23
198	516722.00	2210832.84
199	516773.58	2210845.27
200	516769.47	2210865.37
201	516756.82	2210931.86
202	516745.83	2210995.19
203	516736.83	2211052.95
204	516713.88	2211050.49
Контур 7		
205	517073.74	2210247.90
206	517086.26	2210259.47
207	517075.02	2210265.83
208	517062.78	2210273.75
209	517051.63	2210281.29
210	517040.25	2210289.49
211	517029.34	2210297.85
212	517019.91	2210305.56
213	517000.17	2210323.11
214	516981.49	2210341.78
215	516964.90	2210359.60
216	516953.74	2210372.64
217	516943.06	2210386.10
218	516937.92	2210392.99
219	516932.90	2210399.97
220	516927.99	2210407.03
221	516923.20	2210414.17
222	516915.77	2210425.79
223	516908.63	2210437.59
224	516901.76	2210449.57
225	516895.90	2210460.32
226	516878.69	2210444.42
Контур 8		
227	517451.45	2210283.55
228	517405.08	2210284.84
229	517351.41	2210286.81
230	517324.83	2210287.72










Номер поворотной точки	Координаты, м	
	X	Y
231	517299.02	2210289.46
232	517273.33	2210292.07
233	517248.34	2210295.51
234	517227.70	2210299.69
235	517192.75	2210308.36
236	517167.88	2210317.09
237	517143.65	2210327.46
238	517120.17	2210339.42
239	517097.54	2210352.91
240	517075.85	2210367.89
241	517055.21	2210384.28
242	517035.71	2210402.00
243	517017.43	2210420.99
244	517000.46	2210441.15
245	516984.87	2210462.40
246	516970.74	2210484.64
247	516958.11	2210507.78
Контур 9		
248	516708.94	2211090.19
249	516731.87	2211092.64
250	516728.52	2211116.29
251	516718.75	2211165.41
252	516705.56	2211219.54
253	516699.05	2211235.43
254	516695.13	2211240.52
Контур 10		
255	517367.22	2211553.12

Номер поворотной точки	Координаты, м	
	X	Y
256	517390.84	2211558.38
257	517343.30	2211772.02
Контур 11		
258	517794.61	2211792.85
259	517791.60	2211809.71
260	517691.36	2211758.41
261	517401.64	2211693.95
262	517429.87	2211567.06
263	517449.20	2211571.36
Контур 12		
264	517382.42	2211780.16
265	517390.74	2211742.74
266	517674.27	2211805.83
267	517782.43	2211861.18
268	517776.36	2211895.23
Контур 13		
269	518417.30	2212049.02
270	518436.17	2212062.97
271	518406.78	2212109.63
272	518393.14	2212101.10
273	518363.05	2212092.01
274	517885.59	2211847.69
275	517887.08	2211839.32
Контур 14		
276	517868.85	2211942.13
277	517874.82	2211908.45
278	518381.28	2212167.62

II. Чертеж границ зон планируемого размещения линейных объектов



УСЛОВНЫЕ ОБОЗНАЧЕНИЯ

- | | |
|---|--|
|  | - граница территории, в отношении которой осуществляется подготовка проекта планировки |
|  | - проектируемые красные линии |
|  | - существующие красные линии |
|  | - границы земельных участков, зарегистрированных в ЕГРН |
|  | - трасса проектируемого газопровода |
|  | - трасса проектируемого водопровода |
|  | - трасса проектируемой сети напорной канализации |
|  | - трасса проектируемой сети самотечной канализации |
|  | - граница зоны планируемого размещения проектируемой канализации |
|  | - номер поворотной точки границы зоны планируемого размещения проектируемой канализации |
|  | - граница зоны планируемого размещения проектируемого водопровода |
|  | - номер поворотной точки границы зоны планируемого размещения проектируемого водопровода |
|  | - граница зоны планируемого размещения газопровода |
|  | - номер поворотной точки границы зоны планируемого размещения проектируемого газопровода |
|  | - проектируемая охранная зона газопровода |

III. Положение о размещении линейного объекта

Документация по планировке территории, расположенной по пр. Гагарина, в Новинском сельсовете, в районе д. Ольгино, д. Бешенцево, д. Ближнеконстантиново в г. Нижнем Новгороде, подготовлена в целях строительства магистральной инженерной инфраструктуры (сети водоснабжения, водоотведения, газоснабжения) для ЖК «Новинки Smart City».

Основные характеристики:

Водоснабжение:

- расход воды 2145,0 куб.м/час;

- ориентировочная протяженность проектируемого водопровода (Ø700мм) составляет 8760 м.

Водоотведение:

- максимальная нагрузка в точке подключения к сети водоотведения составляет 2145,0 куб.м/час;

- ориентировочная протяженность участка напорной канализации (2Ø630мм) составляет 6215 м;

- ориентировочная протяженность участка самотечной канализации (Ø1000 мм) составляет 3025 м;

- канализационная насосная станция ориентировочной мощностью 2145 куб.м/час.

Газоснабжение:

- ориентировочная протяженность газопровода (Ø 800 мм) составляет 5280 м;

- давление 1,2 МПа, категория по давлению – I.

Проектируемые сети водоснабжения, водоотведения и газоснабжения предназначены для обеспечения ЖК «Новинки Smart City» и прилегающих территорий объектами инженерной инфраструктуры.

В рамках разработки документации выполнена корректура красных линий.

Зона планируемого размещения линейных объектов устанавливается на территории города Нижнего Новгорода Нижегородской области.

*Перечень координат характерных точек границ зон планируемого размещения
линейного объекта (сеть водоснабжения) (система координат – МСК-52)*

Номер поворотной точки	Координаты, м	
	X	Y
Внешний контур		
1	516723.31	2211140.13
2	516800.73	2211151.49
3	516796.07	2211183.22
4	516793.03	2211240.85
5	517088.66	2211272.80
6	517081.48	2211355.26
7	517423.24	2211430.01
8	517396.19	2211550.81
9	517398.56	2211554.53
10	517362.42	2211716.93
11	517546.80	2211757.80
12	517680.39	2211787.39
13	517763.85	2211830.07
14	517842.81	2211870.48
15	517844.67	2211876.20
16	517861.10	2211884.60
17	517866.81	2211882.76
18	517876.62	2211887.78
19	518266.26	2212087.45
20	518390.67	2212150.24
21	518386.36	2212158.88
22	518400.94	2212165.50
23	518411.08	2212146.21
24	518272.07	2212076.04
25	517882.46	2211876.39
26	517867.92	2211868.95
27	517862.21	2211870.79
28	517859.36	2211869.33
29	517858.88	2211871.80
30	517855.66	2211871.17
31	517856.29	2211867.95
32	517855.20	2211867.21
33	517853.34	2211861.49
34	517769.68	2211818.68
35	517684.76	2211775.25
36	517552.33	2211745.92
37	517377.69	2211707.23

Номер поворотной точки	Координаты, м	
	X	Y
38	517441.41	2211420.88
39	517095.21	2211345.16
40	517102.50	2211261.42
41	516806.45	2211229.43
42	516807.17	2211215.77
43	516808.82	2211184.51
44	516815.25	2211140.69
45	516737.78	2211129.31
46	516742.77	2211094.15
47	516747.71	2211054.57
48	516756.69	2210996.98
49	516767.64	2210933.82
50	516780.26	2210867.50
51	516784.37	2210847.43
52	516786.12	2210837.93
53	516798.24	2210789.19
54	516810.83	2210734.53
55	516817.82	2210707.40
56	516825.26	2210680.36
57	516833.14	2210653.45
58	516841.46	2210626.66
59	516850.22	2210600.02
60	516859.41	2210573.53
61	516869.04	2210547.19
62	516879.12	2210520.93
63	516882.78	2210511.39
64	516905.66	2210465.41
65	516911.36	2210454.94
66	516918.11	2210443.17
67	516925.11	2210431.60
68	516932.40	2210420.20
69	516937.06	2210413.25
70	516946.78	2210399.52
71	516962.24	2210379.62
72	516973.11	2210366.92
73	516989.40	2210349.42
74	517007.72	2210331.11
75	517026.98	2210313.99

Номер поворотной точки	Координаты, м	
	X	Y
76	517046.81	2210298.32
77	517068.93	2210282.88
78	517080.72	2210275.24
79	517091.41	2210269.19
80	517138.75	2210245.84
81	517160.36	2210237.32
82	517184.85	2210229.30
83	517209.76	2210222.72
84	517235.10	2210217.59
85	517263.95	2210213.62
86	517292.36	2210210.73
87	517320.81	2210208.81
88	517348.62	2210207.86
89	517402.16	2210205.89
90	517428.21	2210205.21
91	517427.81	2210190.05
92	517423.84	2210162.48
93	517416.57	2210135.49
94	517406.10	2210109.57
95	517392.60	2210085.10
96	517376.25	2210062.43
97	517357.30	2210041.88
98	517336.02	2210023.76
99	517312.72	2210008.33
100	517287.73	2209995.81
101	517261.68	2209986.47
102	517212.84	2209971.67
103	517174.98	2209958.87
104	517138.21	2209943.91
105	517112.38	2209930.24
106	517087.85	2209914.30
107	517056.85	2209889.35
108	517032.62	2209866.15
109	516988.46	2209819.10
110	516962.29	2209792.25
111	516936.71	2209769.18
112	516914.26	2209752.44
113	516882.58	2209733.15
114	516848.98	2209717.35
115	516813.88	2209705.28
116	516787.68	2209698.97
117	516759.26	2209694.32

Номер поворотной точки	Координаты, м	
	X	Y
118	516722.22	2209691.93
119	516685.08	2209693.50
120	516648.38	2209699.10
121	516612.42	2209708.61
122	516571.45	2209724.85
123	516528.91	2209748.48
124	516498.93	2209770.50
125	516459.47	2209807.78
126	516430.00	2209839.54
127	516368.91	2209905.61
128	516345.11	2209933.23
129	516334.89	2209949.03
130	516326.19	2209965.63
131	516313.64	2210000.56
132	516307.63	2210037.30
133	516308.41	2210074.52
134	516315.95	2210110.97
135	516329.94	2210145.39
136	516352.10	2210179.77
137	516395.37	2210234.86
138	516458.48	2210315.21
139	516486.87	2210353.51
140	516507.79	2210388.32
141	516522.87	2210422.41
142	516534.87	2210467.29
143	516540.00	2210501.84
144	516542.81	2210531.92
145	516546.65	2210581.20
146	516553.54	2210615.75
147	516565.59	2210648.93
148	516582.51	2210679.92
149	516603.92	2210707.99
150	516629.32	2210732.51
151	516658.11	2210752.90
152	516681.33	2210764.88
153	516704.86	2210773.96
154	516735.20	2210782.53
155	516783.61	2210794.20
156	516773.59	2210835.29
157	516767.50	2210864.99
158	516754.85	2210931.52
159	516743.86	2210994.87

Номер поворотной точки	Координаты, м	
	X	Y
160	516733.81	2211059.33
161	516730.08	2211092.46
162	516726.72	2211116.12
1	516723.31	2211140.13
Внутренний контур		
163	516788.91	2210785.18
164	516801.11	2210732.16
165	516808.16	2210704.82
166	516815.64	2210677.63
167	516823.57	2210650.56
168	516831.94	2210623.62
169	516840.75	2210596.82
170	516849.99	2210570.18
171	516859.67	2210543.68
172	516869.79	2210517.34
173	516873.62	2210507.36
174	516896.79	2210460.79
175	516902.63	2210450.06
176	516909.49	2210438.10
177	516916.62	2210426.32
178	516924.03	2210414.72
179	516928.83	2210407.58
180	516938.74	2210393.56
181	516954.49	2210373.30
182	516965.65	2210360.26
183	516982.21	2210342.47
184	517000.85	2210323.83
185	517020.55	2210306.33
186	517040.85	2210290.29
187	517063.34	2210274.58
188	517075.54	2210266.68
189	517086.73	2210260.35
190	517134.70	2210236.69
191	517156.97	2210227.91
192	517182.01	2210219.70
193	517207.49	2210212.97
194	517233.42	2210207.73
195	517262.76	2210203.69
196	517291.52	2210200.77
197	517320.30	2210198.82
198	517348.26	2210197.86
199	517401.84	2210195.90

Номер поворотной точки	Координаты, м	
	X	Y
200	517417.95	2210195.47
201	517417.83	2210190.89
202	517414.03	2210164.50
203	517407.07	2210138.68
204	517397.05	2210113.88
205	517384.13	2210090.46
206	517368.49	2210068.77
207	517350.36	2210049.11
208	517330.00	2210031.77
209	517307.70	2210017.00
210	517283.79	2210005.02
211	517258.54	2209995.97
212	517209.79	2209981.20
213	517171.49	2209968.25
214	517133.97	2209952.98
215	517107.31	2209938.87
216	517081.97	2209922.41
217	517050.24	2209896.87
218	517025.51	2209873.19
219	516981.23	2209826.02
220	516955.35	2209799.46
221	516930.35	2209776.92
222	516908.65	2209760.74
223	516877.84	2209741.97
224	516845.21	2209726.63
225	516811.07	2209714.89
226	516785.70	2209708.78
227	516758.13	2209704.26
228	516722.11	2209701.94
229	516686.05	2209703.47
230	516650.42	2209708.91
231	516615.55	2209718.13
232	516575.74	2209733.90
233	516534.32	2209756.91
234	516505.35	2209778.20
235	516466.58	2209814.82
236	516437.33	2209846.33
237	516376.37	2209912.27
238	516353.13	2209939.23
239	516343.54	2209954.07
240	516335.37	2209969.66
241	516323.36	2210003.08

Номер поворотной точки	Координаты, м	
	X	Y
242	516317.64	2210038.00
243	516318.38	2210073.39
244	516325.56	2210108.05
245	516338.85	2210140.76
246	516360.25	2210173.96
247	516403.23	2210228.69
248	516466.43	2210309.14
249	516495.19	2210347.94
250	516516.69	2210383.71
251	516532.33	2210419.08
252	516544.68	2210465.26
253	516549.93	2210500.64

Номер поворотной точки	Координаты, м	
	X	Y
254	516552.77	2210531.07
255	516556.57	2210579.83
256	516563.19	2210613.05
257	516574.73	2210644.81
258	516590.92	2210674.46
259	516611.41	2210701.32
260	516635.72	2210724.79
261	516663.32	2210744.33
262	516685.44	2210755.75
263	516708.03	2210764.46
264	516737.73	2210772.85
163	516788.91	2210785.18

Перечень координат характерных точек границ зон планируемого размещения линейного объекта (сеть водоотведения) (система координат – МСК-52)

Номер поворотной точки	Координаты, м	
	X	Y
1	516700.24	2209243.06
2	516687.05	2209229.53
3	516716.21	2209200.97
4	516717.74	2209198.87
5	516718.42	2209196.99
6	516718.60	2209195.01
7	516718.29	2209193.03
8	516717.51	2209191.20
9	516716.29	2209189.62
10	516732.74	2209206.23
11	516731.17	2209205.00
12	516729.35	2209204.19
13	516727.38	2209203.87
14	516725.39	2209204.04
15	516723.51	2209204.69
16	516721.32	2209206.29
17	516718.30	2209209.40
18	516717.29	2209211.10
19	516717.21	2209213.08
20	516718.09	2209214.85
21	516737.36	2209234.62
22	516714.11	2209257.30
23	516707.94	2209250.96

Номер поворотной точки	Координаты, м	
	X	Y
24	516689.68	2209268.77
25	516605.75	2209293.67
26	516611.35	2209317.83
27	516615.82	2209339.09
28	516638.66	2209489.81
29	516643.71	2209523.15
30	516664.04	2209657.31
31	516649.86	2209659.71
32	516632.17	2209663.52
33	516618.11	2209667.25
34	516606.35	2209670.79
35	516592.70	2209675.36
36	516579.21	2209680.31
37	516557.76	2209689.10
38	516542.19	2209696.34
39	516526.83	2209704.33
40	516507.68	2209715.75
41	516493.29	2209725.64
42	516478.44	2209737.22
43	516454.12	2209759.05
44	516440.54	2209772.53
45	516427.97	2209785.57
46	516414.31	2209800.09

Номер поворотной точки	Координаты, м	
	X	Y
47	516396.47	2209819.39
48	516380.67	2209836.66
49	516367.02	2209851.58
50	516350.26	2209869.75
51	516324.44	2209898.21
52	516314.54	2209910.61
53	516304.02	2209926.10
54	516297.28	2209938.02
55	516291.21	2209950.62
56	516285.07	2209965.83
57	516278.76	2209985.54
58	516275.11	2210000.13
59	516271.65	2210018.81
60	516269.75	2210034.96
61	516268.85	2210051.19
62	516269.01	2210067.77
63	516270.40	2210084.99
64	516273.47	2210103.73
65	516278.83	2210123.82
66	516290.65	2210152.56
67	516298.67	2210167.60
68	516307.36	2210181.96
69	516318.07	2210197.95
70	516337.42	2210224.01
71	516352.95	2210244.45
72	516379.66	2210278.59
73	516399.46	2210303.19
74	516420.74	2210329.32
75	516440.33	2210354.27
76	516452.22	2210370.49
77	516463.35	2210387.16
78	516474.93	2210407.50
79	516486.78	2210434.95
80	516491.74	2210451.01
81	516500.00	2210495.62
82	516502.27	2210515.89
83	516503.96	2210535.00
84	516505.23	2210550.34
85	516507.26	2210571.64
86	516511.02	2210599.06
87	516513.50	2210612.07
88	516517.01	2210626.91

Номер поворотной точки	Координаты, м	
	X	Y
89	516524.64	2210651.95
90	516530.89	2210666.25
91	516539.42	2210683.33
92	516552.30	2210704.04
93	516567.26	2210724.02
94	516582.39	2210741.22
95	516595.94	2210754.55
96	516610.39	2210766.93
97	516625.20	2210777.92
98	516641.38	2210788.18
99	516673.16	2210803.69
100	516690.35	2210809.98
101	516716.30	2210817.81
102	516754.22	2210827.81
103	516847.37	2210851.22
104	516820.71	2211032.80
105	516798.57	2211183.57
106	516795.50	2211241.12
107	517088.66	2211272.80
108	517081.54	2211354.60
109	517425.16	2211429.70
110	517398.72	2211548.51
111	517400.35	2211551.08
112	517361.01	2211727.92
113	517494.65	2211757.66
114	517677.01	2211798.23
115	517858.41	2211891.06
116	518378.96	2212157.43
117	518422.97	2212179.95
118	518425.20	2212186.83
119	518409.41	2212217.67
120	518414.19	2212232.45
121	518294.73	2212471.41
122	518247.13	2212629.85
123	518240.59	2212648.62
124	518234.77	2212665.28
125	518221.63	2212700.76
126	518214.58	2212699.03
127	518197.42	2212763.68
128	518212.81	2212767.77
129	518196.48	2212837.22
130	518154.77	2213074.27

Номер поворотной точки	Координаты, м	
	X	Y
131	518138.57	2213071.19
132	518126.53	2213135.00
133	518132.31	2213143.66
134	518053.64	2213544.59
135	518331.73	2213602.30
136	518457.12	2214083.22
137	518746.37	2214430.90
138	518789.42	2214472.45
139	518888.10	2214548.59
140	518966.84	2214607.97
141	519071.39	2214688.76
142	519139.31	2214743.96
143	519202.05	2214803.15
144	519288.55	2214927.27
145	519312.15	2214969.06
146	519430.84	2215289.65
147	519466.09	2215390.26
148	519498.06	2215487.90
149	519532.21	2215665.65
150	519794.22	2215610.67
151	519796.27	2215620.46
152	519524.31	2215677.52
153	519488.36	2215490.41
154	519456.61	2215393.47
155	519421.43	2215293.04
156	519303.05	2214973.28
157	519280.02	2214932.50
158	519194.75	2214810.01
159	519132.72	2214751.49
160	519065.16	2214696.59
161	518960.78	2214615.93
162	518882.04	2214556.54
163	518782.87	2214480.03
164	518739.03	2214437.71
165	518448.01	2214087.90
166	518323.62	2213610.83
167	518040.92	2213552.16
168	518120.61	2213146.00
169	518114.85	2213137.38
170	518129.70	2213058.28
171	518145.78	2213061.34
172	518185.67	2212835.05

Номер поворотной точки	Координаты, м	
	X	Y
173	518199.54	2212775.66
174	518183.93	2212771.52
175	518206.69	2212685.73
176	518214.71	2212687.70
177	518224.39	2212661.56
178	518230.10	2212645.07
179	518236.69	2212626.24
180	518284.42	2212467.36
181	518402.35	2212231.69
182	518398.97	2212221.21
183	518414.99	2212189.91
184	518370.16	2212166.97
185	518369.52	2212164.99
186	517853.39	2211900.88
187	517673.24	2211808.69
188	517491.76	2211768.31
189	517347.85	2211736.29
190	517387.87	2211556.39
191	517382.60	2211548.09
192	517406.69	2211439.82
193	517069.46	2211366.12
194	517076.74	2211282.60
195	516783.89	2211250.96
196	516787.43	2211183.04
197	516809.80	2211031.20
198	516835.01	2210859.48
199	516751.49	2210838.50
200	516713.31	2210828.43
201	516686.78	2210820.42
202	516668.82	2210813.85
203	516636.00	2210797.83
204	516618.95	2210787.02
205	516603.50	2210775.56
206	516588.48	2210762.67
207	516574.46	2210748.89
208	516558.71	2210730.99
209	516543.20	2210710.28
210	516529.78	2210688.70
211	516520.82	2210670.76
212	516514.29	2210655.83
213	516506.33	2210629.68
214	516502.71	2210614.37

Номер поворотной точки	Координаты, м	
	X	Y
215	516500.14	2210600.91
216	516496.29	2210572.82
217	516494.24	2210551.32
218	516492.97	2210535.93
219	516491.29	2210516.99
220	516489.08	2210497.24
221	516481.01	2210453.64
222	516476.37	2210438.62
223	516465.09	2210412.49
224	516454.02	2210393.06
225	516443.19	2210376.82
226	516431.55	2210360.94
227	516412.12	2210336.20
228	516390.90	2210310.15
229	516371.02	2210285.44
230	516344.20	2210251.17
231	516328.65	2210230.70
232	516309.00	2210204.23
233	516298.06	2210187.88
234	516289.08	2210173.05
235	516280.73	2210157.39
236	516268.29	2210127.10
237	516262.67	2210106.04
238	516259.44	2210086.33
239	516257.99	2210068.27
240	516257.82	2210050.94
241	516258.75	2210034.00
242	516260.74	2210017.16
243	516264.33	2209997.79
244	516268.13	2209982.59
245	516274.72	2209962.03
246	516281.13	2209946.14

Номер поворотной точки	Координаты, м	
	X	Y
247	516287.51	2209932.91
248	516294.60	2209920.37
249	516305.71	2209904.00
250	516316.09	2209890.99
251	516342.13	2209862.29
252	516358.89	2209844.13
253	516372.53	2209829.21
254	516388.35	2209811.93
255	516406.25	2209792.56
256	516419.98	2209777.96
257	516432.66	2209764.81
258	516446.58	2209751.00
259	516471.36	2209728.76
260	516486.76	2209716.74
261	516501.63	2209706.52
262	516521.52	2209694.66
263	516537.26	2209686.47
264	516553.35	2209678.99
265	516575.30	2209670.00
266	516589.05	2209664.95
267	516603.00	2209660.28
268	516615.10	2209656.63
269	516629.51	2209652.82
270	516641.49	2209650.12
271	516651.51	2209648.25
272	516632.80	2209524.81
273	516627.75	2209491.46
274	516604.95	2209341.00
275	516600.56	2209320.14
276	516592.67	2209286.04
277	516683.93	2209258.97
1	516700.24	2209243.06

Перечень координат характерных точек границ зон планируемого размещения линейного объекта (сеть газоснабжения) (система координат – МСК-52)

Номер поворотной точки	Координаты, м	
	X	Y
1	517124.20	2211038.59
2	517148.02	2211042.33
3	517114.88	2211252.57

Номер поворотной точки	Координаты, м	
	X	Y
4	517106.55	2211323.26
5	517216.95	2211346.43
6	517213.52	2211363.48

Номер поворотной точки	Координаты, м	
	X	Y
7	517456.21	2211416.53
8	517392.54	2211702.68
9	517687.77	2211768.37
10	518350.78	2212107.43
11	518355.00	2212099.54
12	518416.16	2212129.99
13	518435.77	2212093.34
14	518466.35	2212110.73
15	518489.81	2212097.78
16	518513.96	2212114.97
17	518529.49	2212114.97
18	518560.32	2212070.54
19	518565.93	2212069.53
20	518577.51	2212077.36
21	518578.50	2212082.56
22	518581.97	2212084.87
23	518598.26	2212096.68
24	518600.03	2212100.48
25	518634.80	2212124.10
26	518631.17	2212129.01
27	518695.68	2212176.99
28	518744.27	2212204.39
29	518817.84	2212229.13
30	518881.96	2212234.85
31	518945.19	2212241.79
32	518994.31	2212246.38
33	519077.04	2212262.38
34	519123.39	2212268.84
35	519204.53	2212294.56
36	519220.97	2212303.33
37	519264.30	2212329.05
38	519299.08	2212348.78
39	519336.49	2212370.58
40	519391.13	2212402.43
41	519393.70	2212397.98
42	519453.87	2212431.65
43	519540.57	2212481.02
44	519599.01	2212513.73
45	519597.86	2212522.36
46	519649.76	2212551.02
47	519665.12	2212559.93
48	519699.79	2212580.92

Номер поворотной точки	Координаты, м	
	X	Y
49	519739.48	2212547.82
50	519793.16	2212567.00
51	519777.04	2212610.98
52	519856.43	2212687.29
53	519820.69	2212726.23
54	519955.50	2212859.03
55	519958.73	2212855.47
56	520014.74	2212908.88
57	520026.98	2212912.55
58	520037.09	2212922.38
59	520038.65	2212920.64
60	520061.55	2212945.40
61	520055.70	2212951.92
62	520110.23	2213000.98
63	520107.78	2213003.72
64	520155.59	2213043.98
65	520205.28	2213091.60
66	520207.91	2213088.63
67	520257.62	2213132.99
68	520261.82	2213128.28
69	520280.40	2213145.92
70	520290.38	2213134.62
71	520390.03	2213222.86
72	520388.83	2213224.25
73	520431.05	2213264.34
74	520429.80	2213275.14
75	520467.36	2213313.82
76	520473.62	2213307.30
77	520531.76	2213363.96
78	520536.52	2213358.83
79	520614.07	2213436.69
80	520593.37	2213459.50
81	520638.41	2213501.47
82	520662.77	2213530.93
83	520718.45	2213579.94
84	520739.15	2213555.89
85	520733.85	2213551.33
86	520717.76	2213570.01
87	520667.81	2213526.04
88	520643.51	2213496.65
89	520603.20	2213459.09
90	520623.73	2213436.47

Номер поворотной точки	Координаты, м	
	X	Y
91	520536.34	2213348.74
92	520531.51	2213353.94
93	520473.46	2213297.37
94	520467.34	2213303.74
95	520437.14	2213272.65
96	520438.41	2213261.67
97	520398.50	2213223.78
98	520399.86	2213222.21
99	520289.77	2213124.73
100	520279.96	2213135.85
101	520261.40	2213118.23
102	520257.05	2213123.10
103	520207.34	2213078.74
104	520204.87	2213081.51
105	520160.27	2213038.77
106	520117.81	2213003.01
107	520120.11	2213000.45
108	520065.58	2212951.39
109	520071.02	2212945.33
110	520038.57	2212910.24
111	520036.74	2212912.28
112	520030.63	2212906.33
113	520018.36	2212902.66
114	519958.38	2212845.46
115	519955.22	2212848.93
116	519830.32	2212725.91
117	519866.46	2212687.25
118	519785.18	2212609.10
119	519802.16	2212562.79
120	519738.07	2212539.88
121	519699.15	2212572.35
122	519668.69	2212553.91
123	519653.21	2212544.93
124	519605.43	2212518.55
125	519606.57	2212509.94
126	519544.01	2212474.92
127	519457.31	2212425.55
128	519391.09	2212388.49
129	519388.58	2212392.84
130	519340.01	2212364.53

Номер поворотной точки	Координаты, м	
	X	Y
131	519302.57	2212342.71
132	519267.81	2212323.00
133	519224.41	2212297.23
134	519207.26	2212288.09
135	519124.94	2212261.99
136	519078.19	2212255.47
137	518995.30	2212239.44
138	518945.90	2212234.83
139	518882.71	2212227.89
140	518819.20	2212222.22
141	518747.20	2212198.01
142	518699.60	2212171.16
143	518641.06	2212127.41
144	518644.76	2212122.41
145	518605.56	2212095.78
146	518603.84	2212092.08
147	518585.96	2212079.12
148	518584.83	2212078.36
149	518583.84	2212073.20
150	518567.49	2212062.13
151	518556.22	2212064.17
152	518525.83	2212107.97
153	518516.20	2212107.97
154	518490.28	2212089.53
155	518466.40	2212102.71
156	518432.99	2212083.70
157	518413.29	2212120.52
158	518352.13	2212090.07
159	518347.85	2212098.07
160	517690.16	2211761.73
161	517400.89	2211697.37
162	517464.57	2211411.19
163	517221.74	2211358.12
164	517225.18	2211341.01
165	517114.25	2211317.73
166	517121.82	2211253.50
167	517156.02	2211036.50
168	517125.29	2211031.67
1	517124.20	2211038.59

Линейные объекты, подлежащие переносу (переустройству) из зоны планируемого размещения линейного объекта, отсутствуют. Чертеж границ зон планируемого размещения линейных объектов, подлежащих переносу (переустройству) из зон планируемого размещения линейных объектов, не разрабатывался.

В составе проектируемых линейных объектов отсутствуют объекты капитального строительства, для которых установлены предельные параметры разрешенного строительства объектов капитального строительства.

В связи с тем, что в границах зон планируемого размещения сетей магистральной инженерной инфраструктуры располагаются существующие и ранее запроектированные объекты капитального строительства и инженерные коммуникации, на последующей стадии рабочего проектирования необходимо разработать мероприятия по защите сохраняемых объектов капитального строительства, объектов капитального строительства (зданий, строений), планируемых к строительству в соответствии с ранее утвержденной документацией по планировке территории, от возможного негативного воздействия.

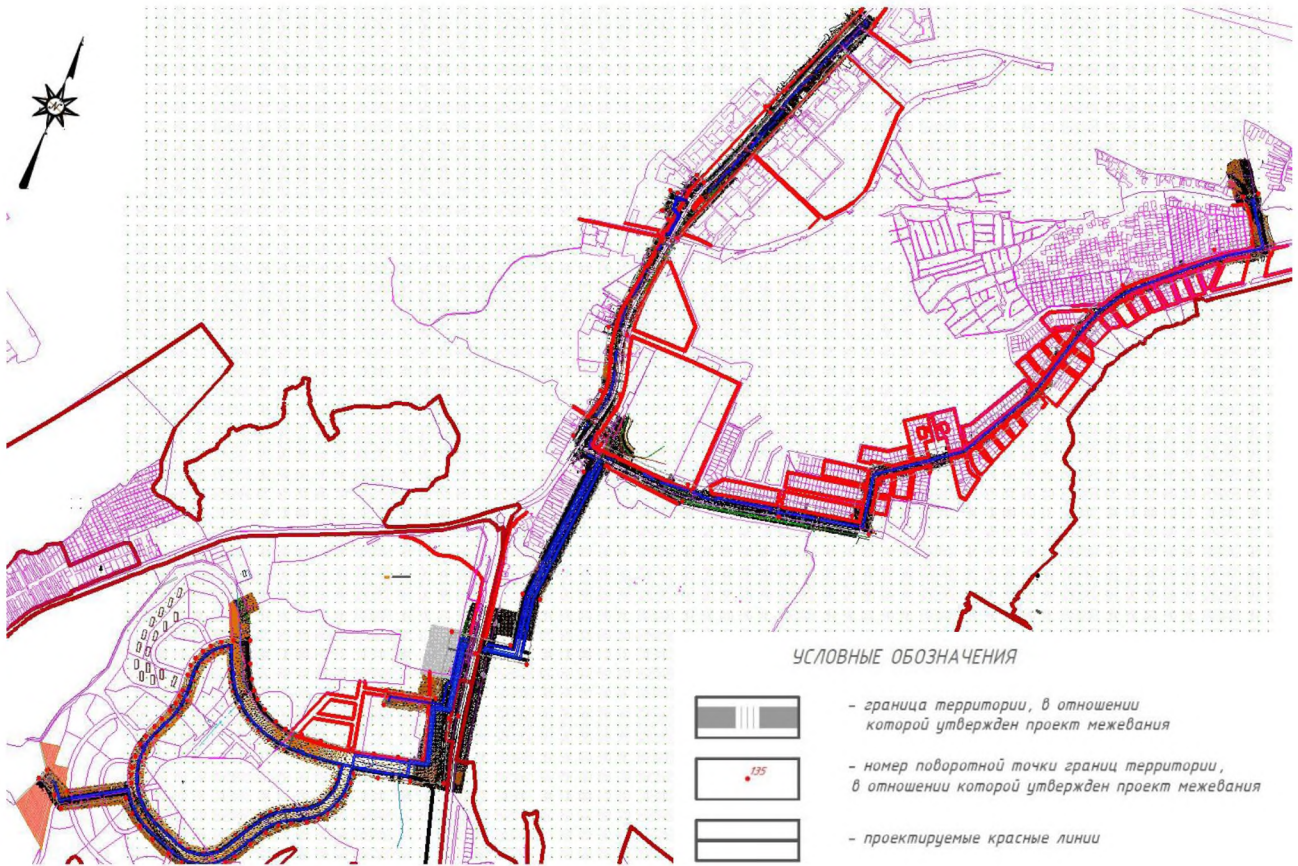
В границах зоны планируемого размещения линейных объектов отсутствуют территории и объекты культурного наследия. Мероприятия по сохранению таких объектов от возможного негативного воздействия в связи с размещением линейных объектов не требуются.

Проектом предусмотрен комплекс мероприятий по охране окружающей среды, включая мероприятия по защите земельных ресурсов и почвенного покрова, растительного мира.

Мероприятия по защите территории от чрезвычайных ситуаций природного и техногенного характера, в том числе по обеспечению пожарной безопасности и гражданской обороне проектом планировки территории предусмотрены.

Проект межевания территории

IV. Чертеж межевания территории



УСЛОВНЫЕ ОБОЗНАЧЕНИЯ

- | | |
|--|--|
| | - граница территории, в отношении которой утвержден проект межевания |
| | - номер поворотной точки границ территории, в отношении которой утвержден проект межевания |
| | - проектируемые красные линии |
| | - существующие красные линии |
| | - границы населенных пунктов |
| | - границы кадастровых кварталов |
| | - границы земельных участков, зарегистрированных в ЕГРН |
| | - граница зоны планируемого размещения проектируемой канализации |
| | - граница зоны планируемого размещения проектируемого водопровода |
| | - граница зоны планируемого размещения газопровода |
| | - границы устанавливаемого публичного сервитута |
| | - номер поворотной точки границы устанавливаемого публичного сервитута |
| | - границы образуемого земельного участка для размещения и эксплуатации канализационной насосной станции |
| | - границы земельных участков образуемых в результате перераспределения |
| | - условный номер контура устанавливаемого публичного сервитута |
| | - условный номер образуемого земельного участка для размещения и эксплуатации канализационной насосной станции |
| | - условный номер земельного участка образуемого в результате перераспределения |

V. Перечень и сведения об образуемых земельных участках

В соответствии со статьей 39.37 Земельного кодекса Российской Федерации, в целях размещения сетей магистральной инженерной инфраструктуры ЖК «Новинки Smart City», в рамках настоящего проекта межевания территории по границам зон планируемого размещения линейных объектов устанавливается публичный сервитут. Обременение в связи с установлением публичного сервитута накладывается на земельные участки с кадастровыми номерами: 52:24:0040001:922, 52:24:0040001:901, 52:24:0040001:928, 52:24:0040001:900, 52:24:0040001:924, 52:24:0040001:4179, 52:24:0040001:909, 52:24:0040001:926, 52:24:0040001:913, 52:24:0040001:910, 52:24:0040001:8621, 52:24:0040001:865, 52:24:0040001:929, 52:24:0040001:857, 52:24:0040001:863, 52:24:0040001:868, 52:24:0040001:855, 52:24:0040001:864, 52:24:0040001:856, 52:24:0040001:869, 52:24:0040001:866, 52:24:0040001:853, 52:24:0040001:854, 52:24:0040001:879, 52:24:0040001:887, 52:24:0040001:888, 52:24:0040001:884, 52:24:0040001:889, 52:24:0040001:873, 52:24:0040001:874, 52:24:0040001:880, 52:24:0040001:886, 52:24:0040001:882, 52:24:0040001:560, 52:24:0040001:558, 52:24:0040001:7409, 52:24:0040001:1025, 52:18:0080269:10, 52:18:0000000:14937, 52:18:0000000:14939, 52:18:0000000:13826, 52:18:0080180:17, 52:18:0080258:16, 52:18:0000000:7799 и земли государственная или муниципальная собственность на которые не разграничена.

Предлагаемые границы зон действия публичного сервитута и их условные номера указаны в разделе IV. Чертеж межевания территории.

Перечень координат поворотных точек устанавливаемого публичного сервитута (система координат – МСК-52)

Номер поворотной точки	Координаты, м	
	X	Y
Контур 1 (внешний)		
1	516774.19	2210832.83
2	516783.61	2210794.20
3	516735.20	2210782.53
4	516704.86	2210773.96
5	516681.33	2210764.88
6	516658.11	2210752.90
7	516629.32	2210732.51
8	516603.92	2210707.99
9	516582.51	2210679.92
10	516565.59	2210648.93
11	516553.54	2210615.75
12	516546.65	2210581.20
13	516542.81	2210531.92
14	516540.00	2210501.84
15	516534.87	2210467.29
16	516522.87	2210422.41
17	516507.79	2210388.32
18	516486.87	2210353.51
19	516458.48	2210315.21
20	516395.37	2210234.86
21	516352.10	2210179.77
22	516329.94	2210145.39
23	516315.95	2210110.97
24	516308.41	2210074.52
25	516307.63	2210037.30
26	516313.64	2210000.56
27	516326.19	2209965.63
28	516334.89	2209949.03
29	516345.11	2209933.23
30	516368.91	2209905.61
31	516430.00	2209839.54
32	516459.47	2209807.78
33	516498.93	2209770.50
34	516528.91	2209748.48
35	516571.45	2209724.85
36	516612.42	2209708.61
37	516648.38	2209699.10

Номер поворотной точки	Координаты, м	
	X	Y
38	516685.08	2209693.50
39	516722.22	2209691.93
40	516759.26	2209694.32
41	516787.68	2209698.97
42	516813.88	2209705.28
43	516848.98	2209717.35
44	516882.58	2209733.15
45	516914.26	2209752.44
46	516936.71	2209769.18
47	516962.29	2209792.25
48	516988.46	2209819.10
49	517032.62	2209866.15
50	517056.85	2209889.35
51	517087.85	2209914.30
52	517112.38	2209930.24
53	517138.21	2209943.91
54	517174.98	2209958.87
55	517212.84	2209971.67
56	517261.68	2209986.47
57	517287.73	2209995.81
58	517312.72	2210008.33
59	517336.02	2210023.76
60	517357.30	2210041.88
61	517376.25	2210062.43
62	517392.60	2210085.10
63	517406.10	2210109.57
64	517416.57	2210135.49
65	517423.84	2210162.48
66	517427.81	2210190.05
67	517428.21	2210205.21
68	517402.16	2210205.89
69	517348.62	2210207.86
70	517320.81	2210208.81
71	517292.36	2210210.73
72	517263.95	2210213.62
73	517235.10	2210217.59
74	517209.76	2210222.72
75	517184.85	2210229.30

Номер поворотной точки	Координаты, м	
	X	Y
76	517160.36	2210237.32
77	517138.75	2210245.84
78	517091.41	2210269.19
79	517080.72	2210275.24
80	517068.93	2210282.88
81	517046.81	2210298.32
82	517026.98	2210313.99
83	517007.72	2210331.11
84	516989.40	2210349.42
85	516973.11	2210366.92
86	516962.24	2210379.62
87	516946.78	2210399.52
88	516937.06	2210413.25
89	516932.40	2210420.20
90	516925.11	2210431.60
91	516918.11	2210443.17
92	516911.36	2210454.94
93	516905.66	2210465.41
94	516882.78	2210511.39
95	516879.12	2210520.93
96	516869.04	2210547.19
97	516859.41	2210573.53
98	516850.22	2210600.02
99	516841.46	2210626.66
100	516833.14	2210653.45
101	516825.26	2210680.36
102	516817.82	2210707.40
103	516810.83	2210734.53
104	516798.24	2210789.19
105	516786.61	2210835.95
106	516847.37	2210851.22
107	516820.71	2211032.80
108	516805.09	2211139.20
109	516815.25	2211140.69
110	516808.82	2211184.51
111	516807.17	2211215.77
112	516806.45	2211229.43
113	517102.50	2211261.42
114	517095.21	2211345.16
115	517441.41	2211420.88
116	517433.85	2211454.84

Номер поворотной точки	Координаты, м	
	X	Y
117	517404.75	2211448.54
118	517406.69	2211439.82
119	517069.46	2211366.12
120	517076.74	2211282.60
121	516783.89	2211250.96
122	516787.43	2211183.04
123	516792.26	2211150.25
124	516723.31	2211140.13
125	516726.72	2211116.12
126	516730.08	2211092.46
127	516733.81	2211059.33
128	516743.86	2210994.87
129	516754.85	2210931.52
130	516767.50	2210864.99
131	516771.88	2210843.62
132	516751.49	2210838.50
133	516713.31	2210828.43
134	516686.78	2210820.42
135	516668.82	2210813.85
136	516636.00	2210797.83
137	516618.95	2210787.02
138	516603.50	2210775.56
139	516588.48	2210762.67
140	516574.46	2210748.89
141	516558.71	2210730.99
142	516543.20	2210710.28
143	516529.78	2210688.70
144	516520.82	2210670.76
145	516514.29	2210655.83
146	516506.33	2210629.68
147	516502.71	2210614.37
148	516500.14	2210600.91
149	516496.29	2210572.82
150	516494.24	2210551.32
151	516492.97	2210535.93
152	516491.29	2210516.99
153	516489.08	2210497.24
154	516481.01	2210453.64
155	516476.37	2210438.62
156	516465.09	2210412.49
157	516454.02	2210393.06

Номер поворотной точки	Координаты, м	
	X	Y
158	516443.19	2210376.82
159	516431.55	2210360.94
160	516412.12	2210336.20
161	516390.90	2210310.15
162	516371.02	2210285.44
163	516344.20	2210251.17
164	516328.65	2210230.70
165	516309.00	2210204.23
166	516298.06	2210187.88
167	516289.08	2210173.05
168	516280.73	2210157.39
169	516268.29	2210127.10
170	516262.67	2210106.04
171	516259.44	2210086.33
172	516257.99	2210068.27
173	516257.82	2210050.94
174	516258.75	2210034.00
175	516260.74	2210017.16
176	516264.33	2209997.79
177	516268.13	2209982.59
178	516274.72	2209962.03
179	516281.13	2209946.14
180	516287.51	2209932.91
181	516294.60	2209920.37
182	516305.71	2209904.00
183	516316.09	2209890.99
184	516342.13	2209862.29
185	516358.89	2209844.13
186	516372.53	2209829.21
187	516388.35	2209811.93
188	516406.25	2209792.56
189	516419.98	2209777.96
190	516432.66	2209764.81
191	516446.58	2209751.00
192	516471.36	2209728.76
193	516486.76	2209716.74
194	516501.63	2209706.52
195	516521.52	2209694.66
196	516537.26	2209686.47
197	516553.35	2209678.99
198	516575.30	2209670.00

Номер поворотной точки	Координаты, м	
	X	Y
199	516589.05	2209664.95
200	516603.00	2209660.28
201	516615.10	2209656.63
202	516629.51	2209652.82
203	516641.49	2209650.12
204	516651.51	2209648.25
205	516632.80	2209524.81
206	516627.75	2209491.46
207	516604.95	2209341.00
208	516600.56	2209320.14
209	516592.67	2209286.04
210	516683.93	2209258.97
211	516700.24	2209243.06
212	516707.94	2209250.96
213	516689.68	2209268.77
214	516605.75	2209293.67
215	516611.35	2209317.83
216	516615.82	2209339.09
217	516638.66	2209489.81
218	516643.71	2209523.15
219	516664.04	2209657.31
220	516649.86	2209659.71
221	516632.17	2209663.52
222	516618.11	2209667.25
223	516606.35	2209670.79
224	516592.70	2209675.36
225	516579.21	2209680.31
226	516557.76	2209689.10
227	516542.19	2209696.34
228	516526.83	2209704.33
229	516507.68	2209715.75
230	516493.29	2209725.64
231	516478.44	2209737.22
232	516454.12	2209759.05
233	516440.54	2209772.53
234	516427.97	2209785.57
235	516414.31	2209800.09
236	516396.47	2209819.39
237	516380.67	2209836.66
238	516367.02	2209851.58
239	516350.26	2209869.75

Номер поворотной точки	Координаты, м	
	X	Y
240	516324.44	2209898.21
241	516314.54	2209910.61
242	516304.02	2209926.10
243	516297.28	2209938.02
244	516291.21	2209950.62
245	516285.07	2209965.83
246	516278.76	2209985.54
247	516275.11	2210000.13
248	516271.65	2210018.81
249	516269.75	2210034.96
250	516268.85	2210051.19
251	516269.01	2210067.77
252	516270.40	2210084.99
253	516273.47	2210103.73
254	516278.83	2210123.82
255	516290.65	2210152.56
256	516298.67	2210167.60
257	516307.36	2210181.96
258	516318.07	2210197.95
259	516337.42	2210224.01
260	516352.95	2210244.45
261	516379.66	2210278.59
262	516399.46	2210303.19
263	516420.74	2210329.32
264	516440.33	2210354.27
265	516452.22	2210370.49
266	516463.35	2210387.16
267	516474.93	2210407.50
268	516486.78	2210434.95
269	516491.74	2210451.01
270	516500.00	2210495.62
271	516502.27	2210515.89
272	516503.96	2210535.00
273	516505.23	2210550.34
274	516507.26	2210571.64
275	516511.02	2210599.06
276	516513.50	2210612.07
277	516517.01	2210626.91
278	516524.64	2210651.95
279	516530.89	2210666.25
280	516539.42	2210683.33

Номер поворотной точки	Координаты, м	
	X	Y
281	516552.30	2210704.04
282	516567.26	2210724.02
283	516582.39	2210741.22
284	516595.94	2210754.55
285	516610.39	2210766.93
286	516625.20	2210777.92
287	516641.38	2210788.18
288	516673.16	2210803.69
289	516690.35	2210809.98
290	516716.30	2210817.81
291	516754.22	2210827.81
1	516774.19	2210832.83
Контур 1 (внутренний 1)		
1	516788.91	2210785.18
2	516801.11	2210732.16
3	516808.16	2210704.82
4	516815.64	2210677.63
5	516823.57	2210650.56
6	516831.94	2210623.62
7	516840.75	2210596.82
8	516849.99	2210570.18
9	516859.67	2210543.68
10	516869.79	2210517.34
11	516873.62	2210507.36
12	516896.79	2210460.79
13	516902.63	2210450.06
14	516909.49	2210438.10
15	516916.62	2210426.32
16	516924.03	2210414.72
17	516928.83	2210407.58
18	516938.74	2210393.56
19	516954.49	2210373.30
20	516965.65	2210360.26
21	516982.21	2210342.47
22	517000.85	2210323.83
23	517020.55	2210306.33
24	517040.85	2210290.29
25	517063.34	2210274.58
26	517075.54	2210266.68
27	517086.73	2210260.35
28	517134.70	2210236.69

Номер поворотной точки	Координаты, м	
	X	Y
29	517156.97	2210227.91
30	517182.01	2210219.70
31	517207.49	2210212.97
32	517233.42	2210207.73
33	517262.76	2210203.69
34	517291.52	2210200.77
35	517320.30	2210198.82
36	517348.26	2210197.86
37	517401.84	2210195.90
38	517417.95	2210195.47
39	517417.83	2210190.89
40	517414.03	2210164.50
41	517407.07	2210138.68
42	517397.05	2210113.88
43	517384.13	2210090.46
44	517368.49	2210068.77
45	517350.36	2210049.11
46	517330.00	2210031.77
47	517307.70	2210017.00
48	517283.79	2210005.02
49	517258.54	2209995.97
50	517209.79	2209981.20
51	517171.49	2209968.25
52	517133.97	2209952.98
53	517107.31	2209938.87
54	517081.97	2209922.41
55	517050.24	2209896.87
56	517025.51	2209873.19
57	516981.23	2209826.02
58	516955.35	2209799.46
59	516930.35	2209776.92
60	516908.65	2209760.74
61	516877.84	2209741.97
62	516845.21	2209726.63
63	516811.07	2209714.89
64	516785.70	2209708.78
65	516758.13	2209704.26
66	516722.11	2209701.94
67	516686.05	2209703.47
68	516650.42	2209708.91
69	516615.55	2209718.13

Номер поворотной точки	Координаты, м	
	X	Y
70	516575.74	2209733.90
71	516534.32	2209756.91
72	516505.35	2209778.20
73	516466.58	2209814.82
74	516437.33	2209846.33
75	516376.37	2209912.27
76	516353.13	2209939.23
77	516343.54	2209954.07
78	516335.37	2209969.66
79	516323.36	2210003.08
80	516317.64	2210038.00
81	516318.38	2210073.39
82	516325.56	2210108.05
83	516338.85	2210140.76
84	516360.25	2210173.96
85	516403.23	2210228.69
86	516466.43	2210309.14
87	516495.19	2210347.94
88	516516.69	2210383.71
89	516532.33	2210419.08
90	516544.68	2210465.26
91	516549.93	2210500.64
92	516552.77	2210531.07
93	516556.57	2210579.83
94	516563.19	2210613.05
95	516574.73	2210644.81
96	516590.92	2210674.46
97	516611.41	2210701.32
98	516635.72	2210724.79
99	516663.32	2210744.33
100	516685.44	2210755.75
101	516708.03	2210764.46
102	516737.73	2210772.85
1	516788.91	2210785.18
Контур 1 (внутренний 2)		
1	516784.49	2210846.79
2	516784.37	2210847.43
3	516780.26	2210867.50
4	516767.64	2210933.82
5	516756.69	2210996.98
6	516747.71	2211054.57

Номер поворотной точки	Координаты, м	
	X	Y
7	516742.77	2211094.15
8	516737.78	2211129.31
9	516794.12	2211137.59
10	516809.80	2211031.20
11	516835.01	2210859.48
1	516784.49	2210846.79
Контур2		
1	517464.57	2211411.19
2	517221.74	2211358.12
3	517225.18	2211341.01
4	517114.25	2211317.73
5	517121.82	2211253.50
6	517156.02	2211036.50
7	517125.29	2211031.67
8	517124.20	2211038.59
9	517148.02	2211042.33
10	517114.88	2211252.57
11	517106.55	2211323.26
12	517216.95	2211346.43
13	517213.52	2211363.48
14	517264.58	2211374.64
15	517456.21	2211416.53
16	517447.05	2211457.70
17	517453.89	2211459.18
1	517464.57	2211411.19
Контур 3		
1	517414.36	2211542.34
2	517385.32	2211535.86
3	517382.60	2211548.09
4	517387.87	2211556.39
5	517386.66	2211561.83
6	517347.85	2211736.29
7	517491.76	2211768.31
8	517673.24	2211808.69
9	517853.39	2211900.88
10	518369.52	2212164.99
11	518370.16	2212166.97
12	518376.38	2212170.15
13	518379.35	2212164.32
14	518381.38	2212158.66
15	518378.96	2212157.43

Номер поворотной точки	Координаты, м	
	X	Y
16	517858.41	2211891.06
17	517677.01	2211798.23
18	517494.65	2211757.66
19	517361.01	2211727.92
20	517363.40	2211717.15
21	517546.80	2211757.80
22	517680.39	2211787.39
23	517763.85	2211830.07
24	517842.81	2211870.48
25	517844.67	2211876.20
26	517861.10	2211884.60
27	517866.81	2211882.76
28	518266.26	2212087.45
29	518390.67	2212150.24
30	518386.36	2212158.88
31	518400.94	2212165.50
32	518411.08	2212146.21
33	518272.07	2212076.04
34	517867.92	2211868.95
35	517862.21	2211870.79
36	517859.36	2211869.33
37	517858.88	2211871.80
38	517855.66	2211871.17
39	517856.29	2211867.95
40	517855.20	2211867.21
41	517853.34	2211861.49
42	517769.68	2211818.68
43	517684.76	2211775.25
44	517552.33	2211745.92
45	517377.69	2211707.23
1	517414.36	2211542.34
Контур 4		
1	518355.00	2212099.54
2	518358.21	2212093.10
3	518352.13	2212090.07
4	518347.85	2212098.07
5	517690.16	2211761.73
6	517400.89	2211697.37
7	517432.30	2211556.21
8	517425.47	2211554.68
9	517392.54	2211702.68

Номер поворотной точки	Координаты, м	
	X	Y
10	517687.77	2211768.37
11	518350.78	2212107.43
1	518355.00	2212099.54
Контур 5		
1	518435.77	2212093.34
2	518439.23	2212087.26
3	518432.99	2212083.70
4	518413.29	2212120.52
5	518410.58	2212119.17
6	518407.37	2212125.62
7	518416.16	2212129.99
1	518435.77	2212093.34
Контур 6		
1	518466.40	2212102.71
2	518490.28	2212089.53
3	518516.20	2212107.97
4	518525.83	2212107.97
5	518526.29	2212107.31
6	518532.04	2212111.30
7	518529.49	2212114.97
8	518513.96	2212114.97
9	518489.81	2212097.78
10	518466.35	2212110.73
11	518462.49	2212108.54
12	518465.95	2212102.46
1	518466.40	2212102.71
Контур 7		
1	518609.35	2212098.36
2	518605.56	2212095.78
3	518603.84	2212092.08
4	518584.83	2212078.36
5	518583.84	2212073.20
6	518567.49	2212062.13
7	518556.22	2212064.17
8	518554.21	2212067.06
9	518559.96	2212071.05
10	518560.32	2212070.54
11	518565.93	2212069.53
12	518577.51	2212077.36
13	518578.50	2212082.56
14	518598.26	2212096.68

Номер поворотной точки	Координаты, м	
	X	Y
15	518600.03	2212100.48
16	518605.42	2212104.15
1	518609.35	2212098.36
Контур 8		
1	518886.35	2212228.29
2	518819.20	2212222.22
3	518747.20	2212198.01
4	518699.60	2212171.16
5	518641.06	2212127.41
6	518644.76	2212122.41
7	518632.57	2212114.13
8	518628.64	2212119.92
9	518634.80	2212124.10
10	518631.17	2212129.01
11	518695.68	2212176.99
12	518744.27	2212204.39
13	518817.84	2212229.13
14	518885.58	2212235.25
1	518886.35	2212228.29
Контур 9		
1	518997.94	2212239.95
2	518995.30	2212239.44
3	518916.38	2212231.58
4	518915.61	2212238.54
5	518994.31	2212246.38
6	518996.61	2212246.82
1	518997.94	2212239.95
Контур 10		
1	519110.72	2212260.01
2	519124.94	2212261.99
3	519207.26	2212288.09
4	519224.41	2212297.23
5	519227.19	2212298.88
6	519223.62	2212304.90
7	519220.97	2212303.33
8	519204.53	2212294.56
9	519123.39	2212268.84
10	519109.74	2212266.94
1	519110.72	2212260.01
Контур 11		
1	519267.76	2212322.98

Номер поворотной точки	Координаты, м	
	X	Y
2	519302.57	2212342.71
3	519380.61	2212388.19
4	519377.19	2212394.30
5	519336.49	2212370.58
6	519264.36	2212329.08
1	519267.76	2212322.98
Контур 12		
1	519418.70	2212403.95
2	519391.09	2212388.49
3	519388.58	2212392.84
4	519385.06	2212398.89
5	519391.13	2212402.43
6	519393.70	2212397.98
7	519415.29	2212410.06
1	519418.70	2212403.95
Контур 13		
1	519515.43	2212458.65
2	519551.45	2212479.09
3	519548.03	2212485.20
4	519512.02	2212464.76
1	519515.43	2212458.65
Контур 14		
1	519802.16	2212562.79
2	519785.18	2212609.10
3	519780.33	2212614.15
4	519777.04	2212610.98
5	519780.68	2212601.04
6	519793.16	2212567.00
7	519739.48	2212547.82
8	519699.79	2212580.92
9	519665.12	2212559.93
10	519649.76	2212551.02
11	519597.86	2212522.36
12	519599.01	2212513.73
13	519602.43	2212507.62
14	519606.57	2212509.94
15	519605.43	2212518.55
16	519653.21	2212544.93
17	519668.69	2212553.91
18	519699.15	2212572.35
19	519738.07	2212539.88

Номер поворотной точки	Координаты, м	
	X	Y
1	519802.16	2212562.79
Контур 15		
1	519866.46	2212687.25
2	519861.15	2212682.14
3	519856.43	2212687.29
4	519861.76	2212692.28
1	519866.46	2212687.25
Контур 16		
1	520045.16	2212917.36
2	520038.57	2212910.24
3	520036.74	2212912.28
4	520030.63	2212906.33
5	520018.36	2212902.66
6	519958.38	2212845.46
7	519955.22	2212848.93
8	519830.32	2212725.91
9	519825.25	2212721.25
10	519820.69	2212726.23
11	519955.50	2212859.03
12	519958.73	2212855.47
13	520014.74	2212908.88
14	520026.98	2212912.55
15	520037.09	2212922.38
16	520038.65	2212920.64
17	520040.22	2212922.33
1	520045.16	2212917.36
Контур 17		
1	520261.82	2213128.28
2	520266.64	2213123.20
3	520261.40	2213118.23
4	520257.05	2213123.10
5	520207.34	2213078.74
6	520204.87	2213081.51
7	520160.27	2213038.77
8	520117.81	2213003.01
9	520120.11	2213000.45
10	520065.58	2212951.39
11	520071.02	2212945.33
12	520066.69	2212940.65
13	520061.55	2212945.40
14	520055.70	2212951.92

Номер поворотной точки	Координаты, м	
	X	Y
15	520110.23	2213000.98
16	520107.78	2213003.72
17	520155.59	2213043.98
18	520205.28	2213091.60
19	520207.91	2213088.63
20	520257.62	2213132.99
1	520261.82	2213128.28
Контур 18		
1	520279.96	2213135.85
2	520275.14	2213140.93
3	520280.40	2213145.92
4	520290.40	2213134.64
5	520390.03	2213222.86
6	520388.83	2213224.25
7	520431.05	2213264.34
8	520429.80	2213275.14
9	520441.26	2213286.94
10	520446.19	2213281.97
11	520437.14	2213272.65
12	520438.41	2213261.67
13	520398.50	2213223.78
14	520399.86	2213222.21
15	520289.77	2213124.73
1	520279.96	2213135.85
Контур 19		
1	520457.31	2213293.40
2	520467.34	2213303.74
3	520473.46	2213297.37
4	520531.51	2213353.94
5	520536.34	2213348.74
6	520603.30	2213415.96
7	520598.37	2213420.93
8	520536.52	2213358.83
9	520531.76	2213363.96
10	520473.62	2213307.30
11	520467.36	2213313.82
12	520452.35	2213298.36
1	520457.31	2213293.40
Контур 20		
1	520623.73	2213436.47
2	520603.20	2213459.09

Номер поворотной точки	Координаты, м	
	X	Y
3	520643.51	2213496.65
4	520667.81	2213526.04
5	520679.93	2213536.71
6	520675.31	2213541.96
7	520662.77	2213530.93
8	520638.41	2213501.47
9	520593.37	2213459.50
10	520614.07	2213436.69
11	520619.03	2213431.75
1	520623.73	2213436.47
Контур 21		
1	520702.91	2213556.94
2	520698.28	2213562.19
3	520718.45	2213579.94
4	520739.15	2213555.89
5	520733.85	2213551.33
6	520717.76	2213570.01
1	520702.91	2213556.94
Контур 22		
1	518402.35	2212231.69
2	518412.12	2212236.58
3	518414.19	2212232.45
4	518409.41	2212217.67
5	518425.20	2212186.83
6	518422.97	2212179.95
7	518420.68	2212178.78
8	518416.92	2212186.12
9	518398.97	2212221.21
1	518402.35	2212231.69
Контур 23		
1	518305.61	2212449.64
2	518339.27	2212382.30
3	518329.45	2212377.38
4	518295.76	2212444.71
1	518305.61	2212449.64
Контур 24		
1	518247.13	2212629.85
2	518236.72	2212626.25
3	518284.42	2212467.36
4	518285.80	2212464.62
5	518295.66	2212469.55

Номер поворотной точки	Координаты, м	
	X	Y
6	518294.73	2212471.41
1	518247.13	2212629.85
Контур 25		
1	518201.46	2212748.48
2	518214.58	2212699.03
3	518221.63	2212700.76
4	518234.77	2212665.28
5	518240.59	2212648.62
6	518230.10	2212645.07
7	518224.39	2212661.56
8	518214.71	2212687.70
9	518206.69	2212685.73
10	518190.79	2212745.65
1	518201.46	2212748.48
Контур 26		
1	518138.57	2213071.19
2	518127.66	2213069.15
3	518129.70	2213058.28
4	518145.78	2213061.34
5	518185.67	2212835.05
6	518199.54	2212775.66
7	518183.93	2212771.52
8	518186.76	2212760.85
9	518197.42	2212763.68
10	518212.81	2212767.77
11	518196.48	2212837.22
12	518154.77	2213074.27
1	518138.57	2213071.19
Контур 27		
1	518132.31	2213143.66
2	518101.68	2213299.75
3	518090.85	2213297.70
4	518120.59	2213145.96
5	518114.85	2213137.38
6	518124.55	2213086.04
7	518135.35	2213088.29
8	518126.53	2213135.00
1	518132.31	2213143.66
Контур 28		
1	518097.54	2213320.86
2	518056.81	2213528.63

Номер поворотной точки	Координаты, м	
	X	Y
3	518045.91	2213526.53
4	518086.71	2213318.77
1	518097.54	2213320.86
Контур 29		
1	518040.92	2213552.16
2	518323.62	2213610.83
3	518448.01	2214087.90
4	518739.03	2214437.71
5	518782.87	2214480.03
6	518882.04	2214556.54
7	518960.78	2214615.93
8	519065.16	2214696.59
9	519132.72	2214751.49
10	519194.75	2214810.01
11	519280.02	2214932.50
12	519303.05	2214973.28
13	519421.43	2215293.04
14	519456.61	2215393.47
15	519488.36	2215490.41
16	519524.31	2215677.52
17	519796.27	2215620.46
18	519794.22	2215610.67
19	519532.21	2215665.65
20	519498.06	2215487.90
21	519466.09	2215390.26
22	519430.84	2215289.65
23	519312.15	2214969.06
24	519288.55	2214927.27
25	519202.05	2214803.15
26	519139.31	2214743.96
27	519071.71	2214689.02
28	518966.84	2214607.97
29	518888.10	2214548.59
30	518789.42	2214472.45
31	518746.37	2214430.90
32	518457.12	2214083.22
33	518331.73	2213602.30
34	518042.84	2213542.35
1	518040.92	2213552.16

Для строительства и эксплуатации канализационной насосной станции в границе зоны планируемого размещения сетей канализации проектом предусмотрено образование земельного участка путем перераспределения земельных участков с кадастровыми номерами 52:24:0040001:851, 52:24:0040001:853, 52:24:0040001:854.

Границы образуемого земельного участка отображены в разделе IV. Чертеж межевания территории.

Сведения о земельных участках, образуемых путем перераспределения, в границах зоны планируемого размещения линейных объектов

Условный номер образуемого земельного участка	Площадь, м ²	Вид разрешенного использования	Категория земель	Адрес (описание местоположение)	Способ образования
52:24:0040001:ЗУ1	1414,82	Предоставление коммунальных услуг (3.1.1)	Земли населенных пунктов	г. Нижний Новгород, Новинский с/с, территория ЖК «Новинки Smart City»	Перераспределение земельных участков с кадастровыми номерами 52:24:0040001:851, 52:24:0040001:853, 52:24:0040001:854
52:24:0040001:ЗУ2	9842,50	Среднеэтажная жилая застройка (2.5)*	Земли населенных пунктов	г. Нижний Новгород, Новинский с/с, западная часть ЖК «Новинки Smart City»	Перераспределение земельных участков с кадастровыми номерами 52:24:0040001:851, 52:24:0040001:853, 52:24:0040001:854 в целях образования земельного участка с условным номером 52:24:0040001:ЗУ1

52:24:0040001: ЗУ3	13085,97	Среднеэтажная жилая застройка (2.5)*	Земли населенных пунктов	г. Нижний Новгород, Новинский с/с, западная часть ЖК «Новинки Smart City»	Перераспре- деление земельных участков с кадастровыми номерами 52:24:0040001: 851, 52:24:0040001: 853, 52:24:0040001: 854 в целях образования земельного участка с условным номером 52:24:0040001: ЗУ1
52:24:0040001: ЗУ4	38692,06	Среднеэтажная жилая застройка (2.5)*	Земли населенных пунктов	г. Нижний Новгород, Новинский с/с, ЖК «Новинки Smart City»	Перераспре- деление земельных участков с кадастровыми номерами 52:24:0040001: 851, 52:24:0040001: 853, 52:24:0040001: 854 в целях образования земельного участка с условным номером 52:24:0040001: ЗУ1

* Вид разрешенного использования принят в соответствии с Классификатором видов разрешенного использования земельных участков, с учетом зонирования территории, разработанного в рамках документации по внесению изменений в документацию по планировке земельного участка, расположенного по адресу: Нижегородская область, Богородский район, участок, прилегающий к п. Новинки.

Земельные участки, которые могут быть отнесены к территории общего пользования или имуществу общего пользования, в рамках настоящего проекта межевания не образованы.

**VI. Сведения о границах территории, в отношении которой
утвержден проект межевания**

Номера поворотных точек границы территории, в отношении которой утвержден проект межевания, и их расположение показаны на IV. Чертеж межевания территории.

Перечень координат характерных точек границ территории, в отношении которой утвержден проект межевания (система координат – МСК-52)

Номер поворотной точки	Координаты, м	
	X	Y
Внешний контур		
1	519803.16	2215566.97
2	519820.86	2215649.64
3	519497.44	2215717.25
4	519438.23	2215439.06
5	519260.21	2214981.50
6	519137.78	2214816.00
7	518734.55	2214507.92
8	518412.67	2214124.34
9	518280.74	2213647.63
10	518011.54	2213580.24
11	518105.76	2213103.47
12	518188.55	2212593.80
13	518373.26	2212197.89
14	517665.53	2211839.04
15	517322.28	2211767.65
16	517379.78	2211493.15
17	517049.29	2211405.14
18	517035.70	2211353.45
19	516688.98	2211327.99
20	516701.50	2211150.00
21	516722.63	2210980.18
22	516748.11	2210847.53
23	516694.23	2210832.63
24	516627.59	2210804.39
25	516573.76	2210762.08
26	516531.88	2210711.10
27	516505.49	2210662.15
28	516487.69	2210597.81
29	516481.06	2210519.46

Номер поворотной точки	Координаты, м	
	X	Y
30	516467.23	2210447.93
31	516432.45	2210380.43
32	516373.12	2210300.99
33	516307.12	2210213.69
34	516278.63	2210166.38
35	516259.13	2210116.86
36	516249.26	2210067.66
37	516247.37	2210011.69
38	516271.63	2209938.24
39	516317.79	2209866.44
40	516398.68	2209778.93
41	516465.92	2209718.81
42	516531.24	2209673.74
43	516614.83	2209641.65
44	516560.63	2209295.64
45	516632.44	2209261.36
46	516721.87	2209179.20
47	516765.02	2209223.04
48	516646.37	2209329.93
49	516694.40	2209671.80
50	516735.61	2209671.01
51	516776.59	2209675.37
52	516836.06	2209689.77
53	516898.69	2209717.50
54	516943.58	2209746.87
55	516995.03	2209794.24
56	517034.68	2209833.83
57	517077.07	2209875.07
58	517115.41	2209904.64
59	517157.19	2209926.89

Номер поворотной точки	Координаты, м	
	X	Y
60	517185.74	2209940.55
61	517266.71	2209966.19
62	517317.06	2209987.05
63	517355.57	2210011.60
64	517393.08	2210048.91
65	517421.58	2210092.25
66	517442.28	2210148.54
67	517449.81	2210210.41
68	517451.49	2210298.88
69	517326.50	2210302.47
70	517243.02	2210307.64
71	517183.34	2210321.58
72	517138.72	2210338.21
73	517083.06	2210376.00
74	517019.48	2210434.97
75	516981.72	2210487.53
76	516950.14	2210572.74
77	516917.83	2210674.44
78	516875.01	2210831.59
79	516850.21	2210958.12
80	516832.29	2211085.72
81	516819.60	2211215.32
82	517069.73	2211241.93
83	517109.19	2211006.11
84	517185.10	2211021.71
85	517142.17	2211284.85
86	517496.00	2211369.03
87	517424.65	2211681.58
88	517698.34	2211744.36
89	518344.74	2212070.02
90	518535.61	2212013.99
91	518774.88	2212160.46
92	519113.40	2212201.75
93	519604.50	2212465.40
94	519685.51	2212516.48
95	519730.31	2212488.46
96	519836.23	2212531.15
97	519823.88	2212568.83
98	519916.24	2212668.59
99	519881.26	2212709.51
100	520251.39	2213059.15
101	520279.01	2213032.43

Номер поворотной точки	Координаты, м	
	X	Y
102	520784.18	2213534.05
103	520716.25	2213611.16
104	519583.72	2212569.44
105	519067.71	2212298.56
106	518754.82	2212262.60
107	518552.79	2212143.88
108	518488.81	2212163.70
109	518277.69	2212623.23
110	518193.63	2213113.34
111	518109.58	2213492.64
112	518356.39	2213560.14
113	518508.29	2214086.16
114	518809.13	2214439.09
115	519199.29	2214737.59
116	519333.99	2214929.15
117	519519.90	2215414.59
118	519563.35	2215616.30
1	519803.16	2215566.97
Внутренний контур		
119	517406.91	2210184.73
120	517294.13	2210187.76
121	517227.48	2210194.30
122	517176.75	2210204.71
123	517092.21	2210242.48
124	517025.69	2210287.78
125	516966.98	2210344.69
126	516922.06	2210400.19
127	516872.32	2210478.43
128	516844.13	2210554.68
129	516813.09	2210647.17
130	516780.30	2210773.30
131	516710.43	2210755.08
132	516661.75	2210729.54
133	516602.64	2210673.07
134	516571.80	2210598.91
135	516564.76	2210528.69
136	516554.00	2210451.02
137	516539.47	2210405.51
138	516515.87	2210358.14
139	516456.62	2210279.16
140	516416.45	2210224.58
141	516342.32	2210126.35

Номер поворотной точки	Координаты, м	
	X	Y
142	516326.01	2210051.41
143	516343.62	2209970.70
144	516374.74	2209928.10
145	516440.76	2209855.89
146	516498.11	2209799.79
147	516551.88	2209757.77
148	516620.72	2209726.72
149	516682.83	2209713.74
150	516745.17	2209713.10
151	516807.37	2209724.13
152	516849.87	2209739.20
153	516900.27	2209764.80

Номер поворотной точки	Координаты, м	
	X	Y
154	516944.36	2209803.72
155	516998.84	2209859.61
156	517051.22	2209912.00
157	517088.03	2209939.59
158	517129.42	2209962.87
159	517177.78	2209984.31
160	517237.18	2210002.67
161	517282.14	2210019.39
162	517332.07	2210045.03
163	517383.55	2210103.10
164	517400.35	2210149.03
119	517406.91	2210184.73
