



Акционерное
общество
«ДОМ.РФ»



Министерство
градостроительной
деятельности и развития
агломераций
Нижегородской области



Земля и город
научно-исследовательский
институт

Документация по планировке территории (проект планировки территории, включая проект межевания территории) в границах улиц Шоссейная, Гагарина, Богородская, Магистральная, Нижегородская, Северная, Дружная в поселке Новинки города Нижнего Новгорода

Основная (утверждаемая) часть документации по планировке территории

ТОМ I. ПОЯСНИТЕЛЬНАЯ ЗАПИСКА

2023 год **12 09 23**

Документация по планировке территории (проект планировки территории, включая проект межевания территории) в границах улиц Шоссейная, Гагарина, Богородская, Магистральная, Нижегородская, Северная, Дружная в поселке Новинки города Нижнего Новгорода

I. Положения о характеристиках планируемого развития территории

1. Общие положения

Документация по планировке территории (проект планировки территории, включая проект межевания территории) в границах улиц Шоссейная, Гагарина, Богородская, Магистральная, Нижегородская, Северная, Дружная в поселке Новинки города Нижнего Новгорода выполнена на основании приказа Министерства градостроительной деятельности и развития агломераций Нижегородской области от 17.06.2021 № 07-02-02/118 «О подготовке документации по планировке территории (проекта планировки территории, включая проект межевания территории) в границах улиц Шоссейная, Гагарина, Богородская, Магистральная, Нижегородская, Северная, Дружная в поселке Новинки города Нижнего Новгорода» для территории площадью 658 га.

2. Цели и задачи

Документация по планировке территории (проект планировки территории, включая проект межевания территории) в границах улиц Шоссейная, Гагарина, Богородская, Магистральная, Нижегородская, Северная, Дружная в поселке Новинки города Нижнего Новгорода подготовлена обществом с ограниченной ответственностью Научно-исследовательский институт «Земля и город» по заказу акционерного общества «ДОМ.РФ» в целях обеспечения устойчивого развития территории, установления параметров планируемого развития элементов планировочной структуры, зон планируемого размещения объектов капитального строительства (в том числе объектов местного значения), границ земельных участков, предназначенных для строительства и размещения линейных объектов.

3. Характеристики планируемого развития территории

№	Наименование	Всего	Квартал 1	Квартал 2	Квартал 3	Квартал 4	Квартал 5
	Площадь территории в границах проекта планировки территории, га	658					
1	Площадь территории квартала, кв.м	3603543,74	48776,9	46716,1	11959,4	21294,3	20615,8
2	Численность населения в сохраняемых зданиях, чел.	5654	-	692	-	-	-
3	Численность населения в планируемых зданиях, чел.	37328	920	-	-	417	-
4	Общая площадь занятая под зданиями и сооружениями сохраняемыми, кв.м	112564,8	-	9966,2	-	-	-
5	Общая площадь занятая под зданиями и сооружениями планируемыми, кв.м	814272,34	14502,04	-	2454,24	5861,02	7113,00
6	Общая поэтажная площадь зданий и сооружений, сохраняемых, кв.м	266896,7	-	24309,60	-	-	-
7	Общая поэтажная площадь зданий и сооружений, планируемых, кв.м	2116981	43864	0	5926	20447	9958
8	Коэффициент застройки	-	0,3	0,21	0,21	0,28	0,35
9	Коэффициент плотности застройки	-	0,9	0,52	0,5	0,96	0,48
10	Этажность	-	2 - 5	2	2	2 - 5	1 - 2
11	Общая площадь жилых помещений (квартир) в сохраняемых объектах, кв.м	195784,345	-	21005,66	-	-	-
12	Общая площадь жилых помещений (квартир) в планируемых объектах, кв.м	1306510,61	32209,67	-	-	14612,13	-
13	Общая площадь производственного, общественно-делового и иного назначения, кв.м	413161	917	0	5926	964	9958
14	Жилищная обеспеченность, кв.м./чел	-	35	30	-	35	-
15	Площадь озелененных территорий, кв.м	873768,56	12194,22	11679,03	2989,86	5323,57	5153,96
16	Вместимость дошкольных образовательных организаций, мест	1830	-	-	150	-	-
17	Вместимость общеобразовательных учреждений, мест	5200	-	-	0	-	-
18	Вместимость поликлиник, посещений в смену	700	-	-	-	-	-
19	Пожарное депо, машино-места	4	-	-	-	-	-
20	Спортивно-досуговый комплекс, чел./сутки	1800	-	-	-	-	-
21	Многофункциональный культурно-развлекательный комплекс, кв.м общей площади	25281	-	-	-	-	-
22	Кабинеты врачей общей практики, специалистов	25	-	-	-	-	-
23	Предприятия бытового обслуживания, количество работающих	86	-	-	-	-	-
24	Аптеки, объектов	5	-	-	-	1	-
25	Участковый пункт полиции, участковых	12	-	-	-	-	-
26	Городское отделение почтовой связи, отделение	3	-	-	-	-	-
27	Объекты общественного питания, мест	300	-	-	-	-	-
28	Раздаточные пункты молочных кухонь, пункты	4	-	-	-	-	-
29	Православный храм, единовременных посетителей	450	-	-	-	-	-
30	Логистический комплекс, кв.м общей площади	до 150000	-	-	-	-	-
31	Вместимость автостоянок (существующих и планируемых, машин-места)	20740	359	341	0	214	0
32	Протяженность дорог всего, км	84,6	-	-	-	-	-
33	Протяженность улиц и дорог общего пользования, км	40,5	-	-	-	-	-
34	Протяженность внутриквартальных проездов, км	46,5	-	-	-	-	-
35	Протяженность трамвайных линий, км	7,5	-	-	-	-	-
36	Протяженность велосипедных дорожек, км	17,9	-	-	-	-	-
37	Протяженность тротуаров улиц и дорог общего пользования, км	95,3	-	-	-	-	-
38	Водоснабжение, куб.м/ч	681	-	-	-	-	-
39	Канализация, куб.м/ч	681	-	-	-	-	-
40	Газоснабжение, куб.м/ч	14813	-	-	-	-	-
41	Электроснабжение, кВт	30648	-	-	-	-	-
42	Теплоснабжение, Гкал/ч	101,93	-	-	-	-	-
43	Радиофикация, количество радиоточек	14300	-	-	-	-	-
44	Телефонизация, количество номеров	14300	-	-	-	-	-
45	Ливневая канализация, л/с	17170	-	-	-	-	-

№	Наименование	Квартал 6	Квартал 7	Квартал 8	Квартал 9	Квартал 10	Квартал 11
1	Площадь территории квартала, кв.м	48977,7	5267,1	52389,0	20164,0	16010,49	17419,0
2	Численность населения в сохраняемых зданиях, чел.	629	-	-	-	-	241
3	Численность населения в планируемых зданиях, чел.	-	-	1137	-	-	-
4	Общая площадь занятая под зданиями и сооружениями сохраняемыми, кв.м	9806,0	1227,3	-	111,9	1626,3	3728,7
5	Общая площадь занятая под зданиями и сооружениями планируемыми, кв.м	0,00	-	17691,14	1489,87	180	-
6	Общая поэтажная площадь зданий и сооружений, сохраняемых, кв.м	33045,20	859,13	-	78,31	1138,42	8945,00
7	Общая поэтажная площадь зданий и сооружений, планируемых, кв.м	0	0	53946	2086	400	0
8	Коэффициент застройки	0.2	0.23	0.34	0.08	0.11	0.21
9	Коэффициент плотности застройки	0.67	0.16	1.03	0.11	0.1	0.51
10	Этажность	3	1	3 - 5	1 - 2	1	3
11	Общая площадь жилых помещений (квартир) в сохраняемых объектах, кв.м	28088,06	-	-	-	-	7969,30
12	Общая площадь жилых помещений (квартир) в планируемых объектах, кв.м	-	-	39780,93	-	-	-
13	Общая площадь производственного, общественно-делового и иного назначения, кв.м	0	859	904	2164	1538	0
14	Жилищная обеспеченность, кв.м./чел	45	-	35	-	-	33
15	Площадь озелененных территорий, кв.м	12244,43	1316,78	13097,25	5041,00	3570,93	4354,75
16	Вместимость дошкольных образовательных организаций, мест	-	-	-	-	-	-
17	Вместимость общеобразовательных учреждений, мест	-	-	-	-	-	-
18	Вместимость поликлиник, посещений в смену	-	-	-	-	-	-
19	Пожарное депо, машино-места	-	-	-	4	-	-
20	Спортивно-досуговый комплекс, чел./сутки	-	-	-	-	-	-
21	Многофункциональный культурно-развлекательный комплекс, кв.м общей площади	-	-	-	-	-	-
22	Кабинеты врачей общей практики, специалистов	-	-	-	-	-	-
23	Предприятия бытового обслуживания, количество работающих	-	-	-	-	-	-
24	Аптеки, объектов	-	-	-	-	-	-
25	Участковый пункт полиции, участковых	-	-	-	-	-	-
26	Городское отделение почтовой связи, отделение	-	-	-	-	-	-
27	Объекты общественного питания, мест	-	-	-	-	-	-
28	Раздаточные пункты молочных кухонь, пункты	-	-	-	-	-	-
29	Православный храм, единовременных посетителей	-	-	-	-	-	-
30	Логистический комплекс, кв.м общей площади	-	-	-	-	-	-
31	Вместимость автостоянок (существующих и планируемых, машин-места)	260	0	322	0	220	120
32	Протяженность дорог всего, км	-	-	-	-	-	-
33	Протяженность улиц и дорог общего пользования, км	-	-	-	-	-	-
34	Протяженность внутриквартальных проездов, км	-	-	-	-	-	-
35	Протяженность трамвайных линий, км	-	-	-	-	-	-
36	Протяженность велосипедных дорожек, км	-	-	-	-	-	-
37	Протяженность тротуаров улиц и дорог общего пользования, км	-	-	-	-	-	-
38	Водоснабжение, куб.м/ч	-	-	-	-	-	-
39	Канализация, куб.м/ч	-	-	-	-	-	-
40	Газоснабжение, куб.м/ч	-	-	-	-	-	-
41	Электроснабжение, кВт	-	-	-	-	-	-
42	Теплоснабжение, Гкал/ч	-	-	-	-	-	-
43	Радиофикация, количество радиоточек	-	-	-	-	-	-
44	Телефонизация, количество номеров	-	-	-	-	-	-
45	Ливневая канализация, л/с	-	-	-	-	-	-

№	Наименование	Квартал 12	Квартал 13	Квартал 14	Квартал 15	Квартал 16	Квартал 17
1	Площадь территории квартала, кв.м	28223,5	34904,6	20092,0	39304,3	15551,9	22465,8
2	Численность населения в сохраняемых зданиях, чел.	269	434	153	511	206	371
3	Численность населения в планируемых зданиях, чел.	-	-	-	-	-	-
4	Общая площадь занятая под зданиями и сооружениями сохраняемыми, кв.м	3759,9	6077,7	4471,6	8900,7	3138,3	4951,3
5	Общая площадь занятая под зданиями и сооружениями планируемыми, кв.м	-	-	-	-	-	-
6	Общая поэтажная площадь зданий и сооружений, сохраняемых, кв.м	9319,90	14580,20	5843,10	20141,50	7552,90	11930,60
7	Общая поэтажная площадь зданий и сооружений, планируемых, кв.м	0	0	0	0	0	0
8	Коэффициент застройки	0.13	0.17	0.22	0.23	0.2	0.22
9	Коэффициент плотности застройки	0.33	0.42	0.29	0.51	0.49	0.53
10	Этажность	3	3	2	3	3	3
11	Общая площадь жилых помещений (квартир) в сохраняемых объектах, кв.м	8743,90	12424,40	5680,60	16466,60	6686,10	10571,63
12	Общая площадь жилых помещений (квартир) в планируемых объектах, кв.м	-	-	-	-	-	-
13	Общая площадь производственного, общественно-делового и иного назначения, кв.м	0	0	0	0	0	0
14	Жилищная обеспеченность, кв.м./чел	33	29	37	32	32	28
15	Площадь озелененных территорий, кв.м	7055,88	8726,15	5023,00	9826,08	3887,98	5616,45
16	Вместимость дошкольных образовательных организаций, мест	-	-	-	-	-	-
17	Вместимость общеобразовательных учреждений, мест	-	-	-	-	-	-
18	Вместимость поликлиник, посещений в смену	-	-	-	-	-	-
19	Пожарное депо, машино-места	-	-	-	-	-	-
20	Спортивно-досуговый комплекс, чел./сутки	-	-	-	-	-	-
21	Многофункциональный культурно-развлекательный комплекс, кв.м общей площади	-	-	-	-	-	-
22	Кабинеты врачей общей практики, специалистов	-	-	-	-	-	-
23	Предприятия бытового обслуживания, количество работающих	-	-	-	-	-	-
24	Аптеки, объектов	-	-	-	-	-	-
25	Участковый пункт полиции, участковых	-	-	-	-	-	-
26	Городское отделение почтовой связи, отделение	-	-	-	-	-	-
27	Объекты общественного питания, мест	-	-	50	-	50	-
28	Раздаточные пункты молочных кухонь, пункты	-	-	-	-	-	-
29	Православный храм, единовременных посетителей	-	-	-	-	-	-
30	Логистический комплекс, кв.м общей площади	-	-	-	-	-	-
31	Вместимость автостоянок (существующих и планируемых, машин-места)	270	276	82	257	117	159
32	Протяженность дорог всего, км	-	-	-	-	-	-
33	Протяженность улиц и дорог общего пользования, км	-	-	-	-	-	-
34	Протяженность внутриквартальных проездов, км	-	-	-	-	-	-
35	Протяженность трамвайных линий, км	-	-	-	-	-	-
36	Протяженность велосипедных дорожек, км	-	-	-	-	-	-
37	Протяженность тротуаров улиц и дорог общего пользования, км	-	-	-	-	-	-
38	Водоснабжение, куб.м/ч	-	-	-	-	-	-
39	Канализация, куб.м/ч	-	-	-	-	-	-
40	Газоснабжение, куб.м/ч	-	-	-	-	-	-
41	Электроснабжение, кВт	-	-	-	-	-	-
42	Теплоснабжение, Гкал/ч	-	-	-	-	-	-
43	Радиофикация, количество радиоточек	-	-	-	-	-	-
44	Телефонизация, количество номеров	-	-	-	-	-	-
45	Ливневая канализация, л/с	-	-	-	-	-	-

	Наименование	Квартал 18	Квартал 19	Квартал 20	Квартал 21	Квартал 22	Квартал 23
1	Площадь территории квартала, кв.м	9471,4	10839,9	10526,1	5561,7	26308,4	4356,3
2	Численность населения в сохраняемых зданиях, чел.	-	45	119	-	275	8
3	Численность населения в планируемых зданиях, чел.	-	-	-	36	-	-
4	Общая площадь занятая под зданиями и сооружениями сохраняемыми, кв.м	1129,7	1175,1	2558,3	-	4214,5	211,2
5	Общая площадь занятая под зданиями и сооружениями планируемыми, кв.м	-	-	-	845,55	-	-
6	Общая поэтажная площадь зданий и сооружений, сохраняемых, кв.м	790,76	1595,60	3622,10	-	10625,50	332,30
7	Общая поэтажная площадь зданий и сооружений, планируемых, кв.м	0	0	0	1691	0	0
8	Коэффициент застройки	0.12	0.11	0.24	0.15	0.16	0.05
9	Коэффициент плотности застройки	0.08	0.15	0.34	0.3	0.4	0.08
10	Этажность	1 - 2	2	2	2	3	2
11	Общая площадь жилых помещений (квартир) в сохраняемых объектах, кв.м	-	1595,60	3622,10	-	10521,80	332,30
12	Общая площадь жилых помещений (квартир) в планируемых объектах, кв.м	-	-	-	1268,32	-	-
13	Общая площадь производственного, общественно-делового и иного назначения, кв.м	791	0	0	0	0	0
14	Жилищная обеспеченность, кв.м./чел	-	35	30	35	38	42
15	Площадь озелененных территорий, кв.м	2367,85	2709,98	2631,53	1390,43	6577,10	1089,08
16	Вместимость дошкольных образовательных организаций, мест	-	-	-	-	-	-
17	Вместимость общеобразовательных учреждений, мест	-	-	-	-	-	-
18	Вместимость поликлиник, посещений в смену	-	-	-	-	-	-
19	Пожарное депо, машино-места	-	-	-	-	-	-
20	Спортивно-досуговый комплекс, чел./сутки	-	-	-	-	-	-
21	Многофункциональный культурно-развлекательный комплекс, кв.м общей площади	-	-	-	-	-	-
22	Кабинеты врачей общей практики, специалистов	-	-	-	-	-	-
23	Предприятия бытового обслуживания, количество работающих	-	-	-	-	-	-
24	Аптеки, объектов	-	-	-	-	-	-
25	Участковый пункт полиции, участковых	-	-	-	-	-	-
26	Городское отделение почтовой связи, отделение	-	-	-	-	-	-
27	Объекты общественного питания, мест	-	-	-	-	-	-
28	Раздаточные пункты молочных кухонь, пункты	-	-	-	-	-	-
29	Православный храм, единовременных посетителей	-	-	-	-	-	-
30	Логистический комплекс, кв.м общей площади	-	-	-	-	-	-
31	Вместимость автостоянок (существующих и планируемых, машин-места)	0	0	56	0	242	0
32	Протяженность дорог всего, км	-	-	-	-	-	-
33	Протяженность улиц и дорог общего пользования, км	-	-	-	-	-	-
34	Протяженность внутриквартальных проездов, км	-	-	-	-	-	-
35	Протяженность трамвайных линий, км	-	-	-	-	-	-
36	Протяженность велосипедных дорожек, км	-	-	-	-	-	-
37	Протяженность тротуаров улиц и дорог общего пользования, км	-	-	-	-	-	-
38	Водоснабжение, куб.м/ч	-	-	-	-	-	-
39	Канализация, куб.м/ч	-	-	-	-	-	-
40	Газоснабжение, куб.м/ч	-	-	-	-	-	-
41	Электроснабжение, кВт	-	-	-	-	-	-
42	Теплоснабжение, Гкал/ч	-	-	-	-	-	-
43	Радиофикация, количество радиоточек	-	-	-	-	-	-
44	Телефонизация, количество номеров	-	-	-	-	-	-
45	Ливневая канализация, л/с	-	-	-	-	-	-

№	Наименование	Квартал 24	Квартал 25	Квартал 26	Квартал 27	Квартал 28	Квартал 29
1	Площадь территории квартала, кв.м	45761,6	20869,9	6439,9	37302,9	42359,2	12600,1
2	Численность населения в сохраняемых зданиях, чел.	-	293	-	-	-	63
3	Численность населения в планируемых зданиях, чел.	-	-	-	709	873	-
4	Общая площадь занятая под зданиями и сооружениями сохраняемыми, кв.м	6225,3	4446,2	-	-	-	1270,6
5	Общая площадь занятая под зданиями и сооружениями планируемыми, кв.м	-	-	1230,39	11450,71	11491,19	-
6	Общая поэтажная площадь зданий и сооружений, сохраняемых, кв.м	13844,71	10013,20	-	-	-	1852,70
7	Общая поэтажная площадь зданий и сооружений, планируемых, кв.м	0	0	1723	33977	40979	0
8	Коэффициент застройки	0.14	0.21	0.19	0.31	0.27	0.1
9	Коэффициент плотности застройки	0.3	0.48	0.27	0.91	0.97	0.15
10	Этажность	2 - 3	3	1 - 2	3	3 - 5	2
11	Общая площадь жилых помещений (квартир) в сохраняемых объектах, кв.м	-	9126,00	-	-	-	1852,70
12	Общая площадь жилых помещений (квартир) в планируемых объектах, кв.м	-	-	-	24826,08	30542,16	-
13	Общая площадь производственного, общественно-делового и иного назначения, кв.м	13845	0	1723	875	257	0
14	Жилищная обеспеченность, кв.м./чел	-	31	-	35	35	29
15	Площадь озелененных территорий, кв.м	11440,40	5217,48	1609,97	9325,74	10589,80	3279,10
16	Вместимость дошкольных образовательных организаций, мест	240	-	-	-	-	-
17	Вместимость общеобразовательных учреждений, мест	550	-	-	-	-	-
18	Вместимость поликлиник, посещений в смену	-	-	-	-	-	-
19	Пожарное депо, машино-места	-	-	-	-	-	-
20	Спортивно-досуговый комплекс, чел./сутки	-	-	-	-	-	-
21	Многофункциональный культурно-развлекательный комплекс, кв.м общей площади	-	-	-	-	-	-
22	Кабинеты врачей общей практики, специалистов	-	-	-	-	-	-
23	Предприятия бытового обслуживания, количество работающих	-	-	-	-	-	-
24	Аптеки, объектов	-	-	-	-	-	-
25	Участковый пункт полиции, участковых	-	-	-	-	1	-
26	Городское отделение почтовой связи, отделение	-	-	-	-	-	-
27	Объекты общественного питания, мест	-	-	-	-	-	-
28	Раздаточные пункты молочных кухонь, пункты	-	-	-	-	-	-
29	Православный храм, единовременных посетителей	-	-	-	-	-	-
30	Логистический комплекс, кв.м общей площади	-	-	-	-	-	-
31	Вместимость автостоянок (существующих и планируемых, машин-места)	0	137	0	192	325	0
32	Протяженность дорог всего, км	-	-	-	-	-	-
33	Протяженность улиц и дорог общего пользования, км	-	-	-	-	-	-
34	Протяженность внутриквартальных проездов, км	-	-	-	-	-	-
35	Протяженность трамвайных линий, км	-	-	-	-	-	-
36	Протяженность велосипедных дорожек, км	-	-	-	-	-	-
37	Протяженность тротуаров улиц и дорог общего пользования, км	-	-	-	-	-	-
38	Водоснабжение, куб.м/ч	-	-	-	-	-	-
39	Канализация, куб.м/ч	-	-	-	-	-	-
40	Газоснабжение, куб.м/ч	-	-	-	-	-	-
41	Электроснабжение, кВт	-	-	-	-	-	-
42	Теплоснабжение, Гкал/ч	-	-	-	-	-	-
43	Радиофикация, количество радиоточек	-	-	-	-	-	-
44	Телефонизация, количество номеров	-	-	-	-	-	-
45	Ливневая канализация, л/с	-	-	-	-	-	-

№	Наименование	Квартал 30	Квартал 31	Квартал 32	Квартал 33	Квартал 34	Квартал 35
1	Площадь территории квартала, кв.м	10785,3	11587,3	11197,4	6644,4	37263,1	12483,7
2	Численность населения в сохраняемых зданиях, чел.	135	99	130	-	-	-
3	Численность населения в планируемых зданиях, чел.	-	-	-	82	785	165
4	Общая площадь занятая под зданиями и сооружениями сохраняемыми, кв.м	1857,3	1857,3	3942,3	-	-	-
5	Общая площадь занятая под зданиями и сооружениями планируемыми, кв.м	-	-	-	1920,00	11663,87	3840,00
6	Общая поэтажная площадь зданий и сооружений, сохраняемых, кв.м	6032,73	5931,20	4130,50	-	-	-
7	Общая поэтажная площадь зданий и сооружений, планируемых, кв.м	0	0	0	3840	37964	7680
8	Коэффициент застройки	0.17	0.16	0.35	0.29	0.31	0.31
9	Коэффициент плотности застройки	0.56	0.51	0.37	0.58	1.02	0.62
10	Этажность	3	3	2	2	2 - 5	2
11	Общая площадь жилых помещений (квартир) в сохраняемых объектах, кв.м	3789,10	3791,80	4030,40	-	-	-
12	Общая площадь жилых помещений (квартир) в планируемых объектах, кв.м	-	-	-	2880,00	27471,23	5760,00
13	Общая площадь производственного, общественно-делового и иного назначения, кв.м	0	0	0	0	1335	0
14	Жилищная обеспеченность, кв.м./чел	28	38	31	35	35	35
15	Площадь озелененных территорий, кв.м	2696,33	2896,83	2799,35	1661,10	9315,78	3120,93
16	Вместимость дошкольных образовательных организаций, мест	-	-	-	-	-	-
17	Вместимость общеобразовательных учреждений, мест	-	-	-	-	-	-
18	Вместимость поликлиник, посещений в смену	-	-	-	-	-	-
19	Пожарное депо, машино-места	-	-	-	-	-	-
20	Спортивно-досуговый комплекс, чел./сутки	-	-	-	-	-	-
21	Многофункциональный культурно-развлекательный комплекс, кв.м общей площади	-	-	-	-	-	-
22	Кабинеты врачей общей практики, специалистов	-	-	-	-	6	-
23	Предприятия бытового обслуживания, количество работающих	-	-	-	-	-	-
24	Аптеки, объектов	-	-	-	-	-	-
25	Участковый пункт полиции, участковых	-	-	-	-	-	-
26	Городское отделение почтовой связи, отделение	-	-	-	-	-	-
27	Объекты общественного питания, мест	-	-	-	-	-	-
28	Раздаточные пункты молочных кухонь, пункты	-	-	-	-	1	-
29	Православный храм, единовременных посетителей	-	-	-	-	-	-
30	Логистический комплекс, кв.м общей площади	-	-	-	-	-	-
31	Вместимость автостоянок (существующих и планируемых, машин-места)	61	84	60	0	287	0
32	Протяженность дорог всего, км	-	-	-	-	-	-
33	Протяженность улиц и дорог общего пользования, км	-	-	-	-	-	-
34	Протяженность внутриквартальных проездов, км	-	-	-	-	-	-
35	Протяженность трамвайных линий, км	-	-	-	-	-	-
36	Протяженность велосипедных дорожек, км	-	-	-	-	-	-
37	Протяженность тротуаров улиц и дорог общего пользования, км	-	-	-	-	-	-
38	Водоснабжение, куб.м/ч	-	-	-	-	-	-
39	Канализация, куб.м/ч	-	-	-	-	-	-
40	Газоснабжение, куб.м/ч	-	-	-	-	-	-
41	Электроснабжение, кВт	-	-	-	-	-	-
42	Теплоснабжение, Гкал/ч	-	-	-	-	-	-
43	Радиофикация, количество радиоточек	-	-	-	-	-	-
44	Телефонизация, количество номеров	-	-	-	-	-	-
45	Ливневая канализация, л/с	-	-	-	-	-	-

№	Наименование	Квартал 36	Квартал 37	Квартал 38	Квартал 39	Квартал 40	Квартал 41
1	Площадь территории квартала, кв.м	31505,9	26349,8	32747,4	29600,7	49314,0	32991,8
2	Численность населения в сохраняемых зданиях, чел.	-	-	-	-	-	-
3	Численность населения в планируемых зданиях, чел.	-	576	690	-	-	452
4	Общая площадь занятая под зданиями и сооружениями сохраняемыми, кв.м	-	-	-	-	4334,7	-
5	Общая площадь занятая под зданиями и сооружениями планируемыми, кв.м	5736,10	9841,93	12036,80	2400,00	4500,00	9212,35
6	Общая поэтажная площадь зданий и сооружений, сохраняемых, кв.м	-	-	-	-	6068,58	-
7	Общая поэтажная площадь зданий и сооружений, планируемых, кв.м	23216	27244	33051	2400	6300	27811
8	Коэффициент застройки	0.18	0.37	0.37	0.08	0.18	0.28
9	Коэффициент плотности застройки	0.74	1.03	1.01	0.08	0.25	0.84
10	Этажность	4	2 - 4	2 - 5	1	1 - 2	2 - 4
11	Общая площадь жилых помещений (квартир) в сохраняемых объектах, кв.м	-	-	-	-	-	-
12	Общая площадь жилых помещений (квартир) в планируемых объектах, кв.м	-	20174,47	24145,88	-	-	15831,56
13	Общая площадь производственного, общественно-делового и иного назначения, кв.м	23216	345	856	2400	12369	6702
14	Жилищная обеспеченность, кв.м./чел	-	35	35	-	-	35
15	Площадь озелененных территорий, кв.м	7876,47	6587,46	8186,85	7400,18	12328,50	8247,95
16	Вместимость дошкольных образовательных организаций, мест	-	-	-	-	-	240
17	Вместимость общеобразовательных учреждений, мест	1500	-	-	-	-	-
18	Вместимость поликлиник, посещений в смену	-	-	-	-	-	-
19	Пожарное депо, машино-места	-	-	-	-	-	-
20	Спортивно-досуговый комплекс, чел./сутки	-	-	-	-	-	-
21	Многофункциональный культурно-развлекательный комплекс, кв.м общей площади	-	-	-	-	-	-
22	Кабинеты врачей общей практики, специалистов	-	-	-	-	-	-
23	Предприятия бытового обслуживания, количество работающих	-	-	-	-	-	-
24	Аптеки, объектов	-	-	-	-	-	-
25	Участковый пункт полиции, участковых	-	-	1	-	-	-
26	Городское отделение почтовой связи, отделение	-	-	-	-	-	-
27	Объекты общественного питания, мест	-	-	-	-	-	-
28	Раздаточные пункты молочных кухонь, пункты	-	-	-	-	-	-
29	Православный храм, единовременных посетителей	-	-	-	-	-	-
30	Логистический комплекс, кв.м общей площади	-	-	-	-	-	-
31	Вместимость автостоянок (существующих и планируемых, машин-места)	0	100	177	450	0	183
32	Протяженность дорог всего, км	-	-	-	-	-	-
33	Протяженность улиц и дорог общего пользования, км	-	-	-	-	-	-
34	Протяженность внутриквартальных проездов, км	-	-	-	-	-	-
35	Протяженность трамвайных линий, км	-	-	-	-	-	-
36	Протяженность велосипедных дорожек, км	-	-	-	-	-	-
37	Протяженность тротуаров улиц и дорог общего пользования, км	-	-	-	-	-	-
38	Водоснабжение, куб.м/ч	-	-	-	-	-	-
39	Канализация, куб.м/ч	-	-	-	-	-	-
40	Газоснабжение, куб.м/ч	-	-	-	-	-	-
41	Электроснабжение, кВт	-	-	-	-	-	-
42	Теплоснабжение, Гкал/ч	-	-	-	-	-	-
43	Радиофикация, количество радиоточек	-	-	-	-	-	-
44	Телефонизация, количество номеров	-	-	-	-	-	-
45	Ливневая канализация, л/с	-	-	-	-	-	-

№	Наименование	Квартал 42	Квартал 43	Квартал 44	Квартал 45	Квартал 46	Квартал 47
1	Площадь территории квартала, кв.м	32181,3	35653,8	12210,1	17554,6	20129,5	18826,5
2	Численность населения в сохраняемых зданиях, чел.	-	-	-	-	-	-
3	Численность населения в планируемых зданиях, чел.	721	-	38	364	364	-
4	Общая площадь занятая под зданиями и сооружениями сохраняемыми, кв.м	-	-	-	-	-	-
5	Общая площадь занятая под зданиями и сооружениями планируемыми, кв.м	12225,85	8876,20	884,35	5633,49	4410,84	2254,03
6	Общая поэтажная площадь зданий и сооружений, сохраняемых, кв.м	-	-	-	-	-	-
7	Общая поэтажная площадь зданий и сооружений, планируемых, кв.м	34307	12427	1769	17760	17009	4733
8	Коэффициент застройки	0.38	0.25	0.07	0.32	0.22	0.12
9	Коэффициент плотности застройки	1.07	0.35	0.14	1.01	0.84	0.25
10	Этажность	2 - 4	2	4	2 - 5	3 - 5	3
11	Общая площадь жилых помещений (квартир) в сохраняемых объектах, кв.м	-	-	-	-	-	-
12	Общая площадь жилых помещений (квартир) в планируемых объектах, кв.м	25224,16	-	1326,52	12738,89	12756,38	-
13	Общая площадь производственного, общественно-делового и иного назначения, кв.м	674	12427	0	774	0	4733
14	Жилищная обеспеченность, кв.м./чел	35	-	35	35	35	-
15	Площадь озелененных территорий, кв.м	8045,33	8913,46	3052,51	4388,65	5032,38	4706,62
16	Вместимость дошкольных образовательных организаций, мест	-	-	-	-	-	-
17	Вместимость общеобразовательных учреждений, мест	-	-	-	-	-	-
18	Вместимость поликлиник, посещений в смену	-	-	-	-	-	450
19	Пожарное депо, машино-места	-	-	-	-	-	-
20	Спортивно-досуговый комплекс, чел./сутки	-	-	-	-	-	-
21	Многофункциональный культурно-развлекательный комплекс, кв.м общей площади	-	-	-	-	-	-
22	Кабинеты врачей общей практики, специалистов	-	-	-	-	-	-
23	Предприятия бытового обслуживания, количество работающих	-	-	-	-	-	-
24	Аптеки, объектов	-	-	-	-	-	-
25	Участковый пункт полиции, участковых	-	-	-	-	-	-
26	Городское отделение почтовой связи, отделение	-	-	-	-	-	-
27	Объекты общественного питания, мест	-	-	-	-	-	-
28	Раздаточные пункты молочных кухонь, пункты	-	-	-	-	-	-
29	Православный храм, единовременных посетителей	-	-	-	-	-	-
30	Логистический комплекс, кв.м общей площади	-	-	-	-	-	-
31	Вместимость автостоянок (существующих и планируемых, машин-места)	130	178	0	60	139	0
32	Протяженность дорог всего, км	-	-	-	-	-	-
33	Протяженность улиц и дорог общего пользования, км	-	-	-	-	-	-
34	Протяженность внутриквартальных проездов, км	-	-	-	-	-	-
35	Протяженность трамвайных линий, км	-	-	-	-	-	-
36	Протяженность велосипедных дорожек, км	-	-	-	-	-	-
37	Протяженность тротуаров улиц и дорог общего пользования, км	-	-	-	-	-	-
38	Водоснабжение, куб.м/ч	-	-	-	-	-	-
39	Канализация, куб.м/ч	-	-	-	-	-	-
40	Газоснабжение, куб.м/ч	-	-	-	-	-	-
41	Электроснабжение, кВт	-	-	-	-	-	-
42	Теплоснабжение, Гкал/ч	-	-	-	-	-	-
43	Радиофикация, количество радиоточек	-	-	-	-	-	-
44	Телефонизация, количество номеров	-	-	-	-	-	-
45	Ливневая канализация, л/с	-	-	-	-	-	-

№	Наименование	Квартал 48	Квартал 49	Квартал 50	Квартал 51	Квартал 52	Квартал 53
1	Площадь территории квартала, кв.м	10523,0	49286,3	54753,2	43449,1	22123,8	27545,5
2	Численность населения в сохраняемых зданиях, чел.	34	632	-	-	-	-
3	Численность населения в планируемых зданиях, чел.	21	-	881	254	479	522
4	Общая площадь занятая под зданиями и сооружениями сохраняемыми, кв.м	635,3	10241,9	-	2454,2	-	-
5	Общая площадь занятая под зданиями и сооружениями планируемыми, кв.м	494,11	-	14606,28	5483,53	7737,16	8314,43
6	Общая поэтажная площадь зданий и сооружений, сохраняемых, кв.м	1129,00	33420,80	-	5925,50	-	-
7	Общая поэтажная площадь зданий и сооружений, планируемых, кв.м	988	0	42084	13825	22904	24687
8	Коэффициент застройки	0.11	0.21	0.27	0.18	0.35	0.3
9	Коэффициент плотности застройки	0.2	0.68	0.77	0.45	1.04	0.9
10	Этажность	2	3	2 - 4	2 - 3	2 - 5	2 - 4
11	Общая площадь жилых помещений (квартир) в сохраняемых объектах, кв.м	1129,00	28407,00	-	-	-	-
12	Общая площадь жилых помещений (квартир) в планируемых объектах, кв.м	741,17	-	30840,66	8901,50	16753,26	18275,07
13	Общая площадь производственного, общественно-делового и иного назначения, кв.м	0	0	963	7881	566	320
14	Жилищная обеспеченность, кв.м./чел	34	45	35	35	35	35
15	Площадь озелененных территорий, кв.м	2630,75	12321,58	13688,31	10862,28	5530,94	6886,38
16	Вместимость дошкольных образовательных организаций, мест	-	-	-	240	-	-
17	Вместимость общеобразовательных учреждений, мест	-	-	-	-	-	-
18	Вместимость поликлиник, посещений в смену	-	-	-	250	-	-
19	Пожарное депо, машино-места	-	-	-	-	-	-
20	Спортивно-досуговый комплекс, чел./сутки	-	-	-	-	-	-
21	Многофункциональный культурно-развлекательный комплекс, кв.м общей площади	-	-	-	-	-	-
22	Кабинеты врачей общей практики, специалистов	-	-	-	-	-	-
23	Предприятия бытового обслуживания, количество работающих	-	-	-	-	-	-
24	Аптеки, объектов	-	-	-	-	-	-
25	Участковый пункт полиции, участковых	-	-	1	-	-	-
26	Городское отделение почтовой связи, отделение	-	-	-	-	-	-
27	Объекты общественного питания, мест	-	-	-	-	-	-
28	Раздаточные пункты молочных кухонь, пункты	-	-	-	-	-	-
29	Православный храм, единовременных посетителей	-	-	-	-	-	-
30	Логистический комплекс, кв.м общей площади	-	-	-	-	-	-
31	Вместимость автостоянок (существующих и планируемых, машин-места)	0	294	538	93	129	274
32	Протяженность дорог всего, км	-	-	-	-	-	-
33	Протяженность улиц и дорог общего пользования, км	-	-	-	-	-	-
34	Протяженность внутриквартальных проездов, км	-	-	-	-	-	-
35	Протяженность трамвайных линий, км	-	-	-	-	-	-
36	Протяженность велосипедных дорожек, км	-	-	-	-	-	-
37	Протяженность тротуаров улиц и дорог общего пользования, км	-	-	-	-	-	-
38	Водоснабжение, куб.м/ч	-	-	-	-	-	-
39	Канализация, куб.м/ч	-	-	-	-	-	-
40	Газоснабжение, куб.м/ч	-	-	-	-	-	-
41	Электроснабжение, кВт	-	-	-	-	-	-
42	Теплоснабжение, Гкал/ч	-	-	-	-	-	-
43	Радиофикация, количество радиоточек	-	-	-	-	-	-
44	Телефонизация, количество номеров	-	-	-	-	-	-
45	Ливневая канализация, л/с	-	-	-	-	-	-

№	Наименование	Квартал 54	Квартал 55	Квартал 56	Квартал 57	Квартал 58	Квартал 59
1	Площадь территории квартала, кв.м	47432,2	11322,25	12121,3	51405,2	224626,0	51556,7
2	Численность населения в сохраняемых зданиях, чел.	-	28	-	-	-	-
3	Численность населения в планируемых зданиях, чел.	904	6	161	889	-	-
4	Общая площадь занятая под зданиями и сооружениями сохраняемыми, кв.м	-	693,5	-	-	-	-
5	Общая площадь занятая под зданиями и сооружениями планируемыми, кв.м	13487,41	141,18	1875,00	13876,01	134786,0	2400,00
6	Общая поэтажная площадь зданий и сооружений, сохраняемых, кв.м	-	966	-	-	-	-
7	Общая поэтажная площадь зданий и сооружений, планируемых, кв.м	43346	282	7500	42768	до 150000	2400
8	Коэффициент застройки	0.28	0.07	0.15	0.27	0.6	0.05
9	Коэффициент плотности застройки	0.91	0.11	0.62	0.83	0.67	0.05
10	Этажность	2 - 5	2	4	2 - 5	1 - 3	1
11	Общая площадь жилых помещений (квартир) в сохраняемых объектах, кв.м	-	966	-	-	-	-
12	Общая площадь жилых помещений (квартир) в планируемых объектах, кв.м	31628,69	211,76	5625,00	31128,60	-	-
13	Общая площадь производственного, общественно-делового и иного назначения, кв.м	1174	0	0	1263	до 150000	2400
14	Жилищная обеспеченность, кв.м./чел	35	35	35	35	-	-
15	Площадь озелененных территорий, кв.м	11858,06	3000,0	3030,31	12851,31	26971,0	12889,18
16	Вместимость дошкольных образовательных организаций, мест	-	-	-	-	-	-
17	Вместимость общеобразовательных учреждений, мест	-	-	-	-	-	-
18	Вместимость поликлиник, посещений в смену	-	-	-	-	-	-
19	Пожарное депо, машино-места	-	-	-	-	-	-
20	Спортивно-досуговый комплекс, чел./сутки	-	-	-	-	-	-
21	Многофункциональный культурно-развлекательный комплекс, кв.м общей площади	-	-	-	-	-	-
22	Кабинеты врачей общей практики, специалистов	-	-	-	-	-	-
23	Предприятия бытового обслуживания, количество работающих	10	-	-	-	-	-
24	Аптеки, объектов	-	-	-	-	-	-
25	Участковый пункт полиции, участковых	-	-	-	1	-	-
26	Городское отделение почтовой связи, отделение	-	-	-	-	-	-
27	Объекты общественного питания, мест	50	-	-	-	-	-
28	Раздаточные пункты молочных кухонь, пункты	-	-	-	-	-	-
29	Православный храм, единовременных посетителей	-	-	-	-	-	-
30	Логистический комплекс, кв.м общей площади	-	-	-	-	до 150000	-
31	Вместимость автостоянок (существующих и планируемых, машин-места)	309	0	60	327	0	1280
32	Протяженность дорог всего, км	-	-	-	-	-	-
33	Протяженность улиц и дорог общего пользования, км	-	-	-	-	-	-
34	Протяженность внутриквартальных проездов, км	-	-	-	-	-	-
35	Протяженность трамвайных линий, км	-	-	-	-	-	-
36	Протяженность велосипедных дорожек, км	-	-	-	-	-	-
37	Протяженность тротуаров улиц и дорог общего пользования, км	-	-	-	-	-	-
38	Водоснабжение, куб.м/ч	-	-	-	-	-	-
39	Канализация, куб.м/ч	-	-	-	-	-	-
40	Газоснабжение, куб.м/ч	-	-	-	-	-	-
41	Электроснабжение, кВт	-	-	-	-	-	-
42	Теплоснабжение, Гкал/ч	-	-	-	-	-	-
43	Радиофикация, количество радиоточек	-	-	-	-	-	-
44	Телефонизация, количество номеров	-	-	-	-	-	-
45	Ливневая канализация, л/с	-	-	-	-	-	-

№	Наименование	Квартал 60	Квартал 61	Квартал 62	Квартал 63	Квартал 64	Квартал 65
1	Площадь территории квартала, кв.м	19540,4	50988,6	50678,9	23018,1	22258,2	35679,1
2	Численность населения в сохраняемых зданиях, чел.	-	-	-	-	-	-
3	Численность населения в планируемых зданиях, чел.	-	982	-	426	392	668
4	Общая площадь занятая под зданиями и сооружениями сохраняемыми, кв.м	-	-	-	-	-	-
5	Общая площадь занятая под зданиями и сооружениями планируемыми, кв.м	2000,00	16397,87	10106,73	7853,96	7580,43	10976,66
6	Общая поэтажная площадь зданий и сооружений, сохраняемых, кв.м	-	-	-	-	-	-
7	Общая поэтажная площадь зданий и сооружений, планируемых, кв.м	0	47413	27353	20391	18757	31737
8	Коэффициент застройки	0.1	0.32	0.2	0.34	0.34	0.31
9	Коэффициент плотности застройки	0	0.93	0.54	0.89	0.84	0.89
10	Этажность	1	3 - 5	2 - 4	2 - 3	2 - 3	2 - 4
11	Общая площадь жилых помещений (квартир) в сохраняемых объектах, кв.м	-	-	-	-	-	-
12	Общая площадь жилых помещений (квартир) в планируемых объектах, кв.м	-	34387,36	-	14916,19	13733,50	23381,18
13	Общая площадь производственного, общественно-делового и иного назначения, кв.м	0	1563	27353	503	446	562
14	Жилищная обеспеченность, кв.м./чел	-	35	-	35	35	35
15	Площадь озелененных территорий, кв.м	4885,11	12747,15	12669,72	5754,54	5564,56	8919,78
16	Вместимость дошкольных образовательных организаций, мест	-	-	240	-	-	-
17	Вместимость общеобразовательных учреждений, мест	-	-	1500	-	-	-
18	Вместимость поликлиник, посещений в смену	-	-	-	-	-	-
19	Пожарное депо, машино-места	-	-	-	-	-	-
20	Спортивно-досуговый комплекс, чел./сутки	-	-	-	-	-	-
21	Многофункциональный культурно-развлекательный комплекс, кв.м общей площади	-	-	-	-	-	-
22	Кабинеты врачей общей практики, специалистов	6	-	-	-	-	-
23	Предприятия бытового обслуживания, количество работающих	-	-	-	-	-	-
24	Аптеки, объектов	-	-	-	-	-	-
25	Участковый пункт полиции, участковых	-	-	-	-	-	-
26	Городское отделение почтовой связи, отделение	-	-	-	-	-	-
27	Объекты общественного питания, мест	-	-	-	-	-	-
28	Раздаточные пункты молочных кухонь, пункты	-	-	-	-	-	-
29	Православный храм, единовременных посетителей	-	-	-	-	-	-
30	Логистический комплекс, кв.м общей площади	-	-	-	-	-	-
31	Вместимость автостоянок (существующих и планируемых, машин-места)	480	368	0	113	113	323
32	Протяженность дорог всего, км	-	-	-	-	-	-
33	Протяженность улиц и дорог общего пользования, км	-	-	-	-	-	-
34	Протяженность внутриквартальных проездов, км	-	-	-	-	-	-
35	Протяженность трамвайных линий, км	-	-	-	-	-	-
36	Протяженность велосипедных дорожек, км	-	-	-	-	-	-
37	Протяженность тротуаров улиц и дорог общего пользования, км	-	-	-	-	-	-
38	Водоснабжение, куб.м/ч	-	-	-	-	-	-
39	Канализация, куб.м/ч	-	-	-	-	-	-
40	Газоснабжение, куб.м/ч	-	-	-	-	-	-
41	Электроснабжение, кВт	-	-	-	-	-	-
42	Теплоснабжение, Гкал/ч	-	-	-	-	-	-
43	Радиофикация, количество радиоточек	-	-	-	-	-	-
44	Телефонизация, количество номеров	-	-	-	-	-	-
45	Ливневая канализация, л/с	-	-	-	-	-	-

№	Наименование	Квартал 66	Квартал 67	Квартал 68	Квартал 69	Квартал 70	Квартал 71
1	Площадь территории квартала, кв.м	21349,4	39401,9	18036,1	51560,6	29372,1	62873,0
2	Численность населения в сохраняемых зданиях, чел.	-	-	-	-	-	275
3	Численность населения в планируемых зданиях, чел.	304	776	340	640	-	572
4	Общая площадь занятая под зданиями и сооружениями сохраняемыми, кв.м	-	-	-	-	4104,2	2720,4
5	Общая площадь занятая под зданиями и сооружениями планируемыми, кв.м	5209,81	11886,58	5592,14	10604,37	-	7321,22
6	Общая поэтажная площадь зданий и сооружений, сохраняемых, кв.м	-	-	-	-	8618,80	13412,00
7	Общая поэтажная площадь зданий и сооружений, планируемых, кв.м	14614	37012	16411	28843	0	26712
8	Коэффициент застройки	0.24	0.3	0.31	0.21	0.14	0.16
9	Коэффициент плотности застройки	0.68	0.94	0.91	0.56	0.29	0.64
10	Этажность	2 - 4	2 - 4	2 - 5	3	3	3 - 7
11	Общая площадь жилых помещений (квартир) в сохраняемых объектах, кв.м	-	-	-	-	-	8570,30
12	Общая площадь жилых помещений (квартир) в планируемых объектах, кв.м	10648,34	27143,44	11886,71	22404	-	20033,75
13	Общая площадь производственного, общественно-делового и иного назначения, кв.м	417	821	562	0	8619	0
14	Жилищная обеспеченность, кв.м./чел	35	35	35	35	-	34
15	Площадь озелененных территорий, кв.м	5337,35	9850,48	4509,03	12890,15	7343,03	15717,26
16	Вместимость дошкольных образовательных организаций, мест	-	-	-	-	-	-
17	Вместимость общеобразовательных учреждений, мест	-	-	-	-	550	-
18	Вместимость поликлиник, посещений в смену	-	-	-	-	-	-
19	Пожарное депо, машино-места	-	-	-	-	-	-
20	Спортивно-досуговый комплекс, чел./сутки	-	-	-	-	-	-
21	Многофункциональный культурно-развлекательный комплекс, кв.м общей площади	-	-	-	-	-	-
22	Кабинеты врачей общей практики, специалистов	-	-	-	-	-	-
23	Предприятия бытового обслуживания, количество работающих	-	-	10	-	-	-
24	Аптеки, объектов	1	1	-	-	-	-
25	Участковый пункт полиции, участковых	1	-	-	-	-	-
26	Городское отделение почтовой связи, отделение	-	1	-	-	-	-
27	Объекты общественного питания, мест	-	-	-	-	-	-
28	Раздаточные пункты молочных кухонь, пункты	-	-	-	-	-	-
29	Православный храм, единовременных посетителей	-	-	-	-	-	-
30	Логистический комплекс, кв.м общей площади	-	-	-	-	-	-
31	Вместимость автостоянок (существующих и планируемых, машин-места)	247	205	140	200	0	391
32	Протяженность дорог всего, км	-	-	-	-	-	-
33	Протяженность улиц и дорог общего пользования, км	-	-	-	-	-	-
34	Протяженность внутриквартальных проездов, км	-	-	-	-	-	-
35	Протяженность трамвайных линий, км	-	-	-	-	-	-
36	Протяженность велосипедных дорожек, км	-	-	-	-	-	-
37	Протяженность тротуаров улиц и дорог общего пользования, км	-	-	-	-	-	-
38	Водоснабжение, куб.м/ч	-	-	-	-	-	-
39	Канализация, куб.м/ч	-	-	-	-	-	-
40	Газоснабжение, куб.м/ч	-	-	-	-	-	-
41	Электроснабжение, кВт	-	-	-	-	-	-
42	Теплоснабжение, Гкал/ч	-	-	-	-	-	-
43	Радиофикация, количество радиоточек	-	-	-	-	-	-
44	Телефонизация, количество номеров	-	-	-	-	-	-
45	Ливневая канализация, л/с	-	-	-	-	-	-

№	Наименование	Квартал 72	Квартал 73	Квартал 74	Квартал 75	Квартал 76	Квартал 77
1	Площадь территории квартала, кв.м	11333,81	46825,2	19571,2	32681,1	65199,1	13831,9
2	Численность населения в сохраняемых зданиях, чел.	-	-	-	-	-	-
3	Численность населения в планируемых зданиях, чел.	-	874	207	406	674	208
4	Общая площадь занятая под зданиями и сооружениями сохраняемыми, кв.м	-	-	-	-	-	-
5	Общая площадь занятая под зданиями и сооружениями планируемыми, кв.м	2400,00	12848,62	4158,32	7368,62	10605,71	2962,16
6	Общая поэтажная площадь зданий и сооружений, сохраняемых, кв.м	-	-	-	-	-	-
7	Общая поэтажная площадь зданий и сооружений, планируемых, кв.м	2400	41543	9678	18955	31436	9696
8	Коэффициент застройки	0.21	0.27	0.21	0.23	0.16	0.21
9	Коэффициент плотности застройки	0.21	0.89	0.49	0.58	0.48	0.7
10	Этажность	1	3 - 4	3	3	3	3
11	Общая площадь жилых помещений (квартир) в сохраняемых объектах, кв.м	-	-	-	-	-	-
12	Общая площадь жилых помещений (квартир) в планируемых объектах, кв.м	-	30574,19	7258,73	14216,17	23576,91	7271,87
13	Общая площадь производственного, общественно-делового и иного назначения, кв.м	2400	777	0	0	0	0
14	Жилищная обеспеченность, кв.м./чел	-	35	35	35	35	35
15	Площадь озелененных территорий, кв.м	5630,29	11706,29	4892,81	8170,28	16299,77	3457,98
16	Вместимость дошкольных образовательных организаций, мест	-	-	-	-	-	-
17	Вместимость общеобразовательных учреждений, мест	-	-	-	-	-	-
18	Вместимость поликлиник, посещений в смену	-	-	-	-	-	-
19	Пожарное депо, машино-места	-	-	-	-	-	-
20	Спортивно-досуговый комплекс, чел./сутки	-	-	-	-	-	-
21	Многофункциональный культурно-развлекательный комплекс, кв.м общей площади	-	-	-	-	-	-
22	Кабинеты врачей общей практики, специалистов	-	-	-	-	-	-
23	Предприятия бытового обслуживания, количество работающих	-	-	-	-	-	-
24	Аптеки, объектов	-	-	-	-	-	-
25	Участковый пункт полиции, участковых	-	1	-	-	-	-
26	Городское отделение почтовой связи, отделение	-	-	-	-	-	-
27	Объекты общественного питания, мест	-	-	-	-	-	-
28	Раздаточные пункты молочных кухонь, пункты	-	-	-	-	-	-
29	Православный храм, единовременных посетителей	-	-	-	-	-	-
30	Логистический комплекс, кв.м общей площади	-	-	-	-	-	-
31	Вместимость автостоянок (существующих и планируемых, машин-места)	0	453	118	138	368	51
32	Протяженность дорог всего, км	-	-	-	-	-	-
33	Протяженность улиц и дорог общего пользования, км	-	-	-	-	-	-
34	Протяженность внутриквартальных проездов, км	-	-	-	-	-	-
35	Протяженность трамвайных линий, км	-	-	-	-	-	-
36	Протяженность велосипедных дорожек, км	-	-	-	-	-	-
37	Протяженность тротуаров улиц и дорог общего пользования, км	-	-	-	-	-	-
38	Водоснабжение, куб.м/ч	-	-	-	-	-	-
39	Канализация, куб.м/ч	-	-	-	-	-	-
40	Газоснабжение, куб.м/ч	-	-	-	-	-	-
41	Электроснабжение, кВт	-	-	-	-	-	-
42	Теплоснабжение, Гкал/ч	-	-	-	-	-	-
43	Радиофикация, количество радиоточек	-	-	-	-	-	-
44	Телефонизация, количество номеров	-	-	-	-	-	-
45	Ливневая канализация, л/с	-	-	-	-	-	-

№	Наименование	Квартал 78	Квартал 79	Квартал 80	Квартал 81	Квартал 82	Квартал 83
1	Площадь территории квартала, кв.м	61577,0	51567,1	57831,3	35049,1	32563,2	25584,4
2	Численность населения в сохраняемых зданиях, чел.	-	-	-	-	-	-
3	Численность населения в планируемых зданиях, чел.	823	449	-	642	-	-
4	Общая площадь занятая под зданиями и сооружениями сохраняемыми, кв.м	-	-	-	-	-	-
5	Общая площадь занятая под зданиями и сооружениями планируемыми, кв.м	13103,05	8357,86	13528,86	9714,47	4792,65	9182,74
6	Общая поэтажная площадь зданий и сооружений, сохраняемых, кв.м	-	-	-	-	-	-
7	Общая поэтажная площадь зданий и сооружений, планируемых, кв.м	39074	22743	18940	31043	14284	12856
8	Коэффициент застройки	0.21	0.16	0.23	0.28	0.15	0.36
9	Коэффициент плотности застройки	0.63	0.39	0.33	0.89	0.44	0.5
10	Этажность	3	3	2	2 - 5	3	2
11	Общая площадь жилых помещений (квартир) в сохраняемых объектах, кв.м	-	-	-	-	-	-
12	Общая площадь жилых помещений (квартир) в планируемых объектах, кв.м	28807,64	15742	-	22463,33	-	-
13	Общая площадь производственного, общественно-делового и иного назначения, кв.м	664	0	18940	1092	14284	12856
14	Жилищная обеспеченность, кв.м./чел	35	35	-	35	-	-
15	Площадь озелененных территорий, кв.м	15394,25	12891,78	14457,84	8762,27	8140,81	6396,09
16	Вместимость дошкольных образовательных организаций, мест	-	-	-	-	-	-
17	Вместимость общеобразовательных учреждений, мест	-	-	-	-	1100	-
18	Вместимость поликлиник, посещений в смену	-	-	-	-	-	-
19	Пожарное депо, машино-места	-	-	-	-	-	-
20	Спортивно-досуговый комплекс, чел./сутки	-	-	1800	-	-	+
21	Многофункциональный культурно-развлекательный комплекс, кв.м общей площади	-	-	-	-	-	-
22	Кабинеты врачей общей практики, специалистов	-	-	-	-	-	-
23	Предприятия бытового обслуживания, количество работающих	-	-	-	-	-	-
24	Аптеки, объектов	-	-	-	-	-	-
25	Участковый пункт полиции, участковых	-	-	-	-	-	-
26	Городское отделение почтовой связи, отделение	-	-	-	-	-	-
27	Объекты общественного питания, мест	-	-	-	50	-	-
28	Раздаточные пункты молочных кухонь, пункты	-	-	-	1	-	-
29	Православный храм, единовременных посетителей	-	-	-	-	-	-
30	Логистический комплекс, кв.м общей площади	-	-	-	-	-	-
31	Вместимость автостоянок (существующих и планируемых, машин-места)	314	260	500	0	0	228
32	Протяженность дорог всего, км	-	-	-	-	-	-
33	Протяженность улиц и дорог общего пользования, км	-	-	-	-	-	-
34	Протяженность внутриквартальных проездов, км	-	-	-	-	-	-
35	Протяженность трамвайных линий, км	-	-	-	-	-	-
36	Протяженность велосипедных дорожек, км	-	-	-	-	-	-
37	Протяженность тротуаров улиц и дорог общего пользования, км	-	-	-	-	-	-
38	Водоснабжение, куб.м/ч	-	-	-	-	-	-
39	Канализация, куб.м/ч	-	-	-	-	-	-
40	Газоснабжение, куб.м/ч	-	-	-	-	-	-
41	Электроснабжение, кВт	-	-	-	-	-	-
42	Теплоснабжение, Гкал/ч	-	-	-	-	-	-
43	Радиофикация, количество радиоточек	-	-	-	-	-	-
44	Телефонизация, количество номеров	-	-	-	-	-	-
45	Ливневая канализация, л/с	-	-	-	-	-	-

№	Наименование	Квартал 84	Квартал 85	Квартал 86	Квартал 87	Квартал 88	Квартал 89
1	Площадь территории квартала, кв.м	18515,5	4791,0	5539,3	40407,2	39103,6	21706,1
2	Численность населения в сохраняемых зданиях, чел.	-	-	-	-	-	-
3	Численность населения в планируемых зданиях, чел.	261	-	-	664	767	385
4	Общая площадь занятая под зданиями и сооружениями сохраняемыми, кв.м	-	-	-	-	-	-
5	Общая площадь занятая под зданиями и сооружениями планируемыми, кв.м	3050,00	2180,00	753,52	11551,01	12194,25	6362,63
6	Общая поэтажная площадь зданий и сооружений, сохраняемых, кв.м	-	-	-	-	-	-
7	Общая поэтажная площадь зданий и сооружений, планируемых, кв.м	12200	3052	1055	31315	36116	18734
8	Коэффициент застройки	0.16	0.46	0.14	0.29	0.31	0.29
9	Коэффициент плотности застройки	0.66	0.64	0.19	0.77	0.92	0.86
10	Этажность	4	2	2	2 - 4	2 - 4	2 - 4
11	Общая площадь жилых помещений (квартир) в сохраняемых объектах, кв.м	-	-	-	-	-	-
12	Общая площадь жилых помещений (квартир) в планируемых объектах, кв.м	9150,00	-	-	23223,40	26840,53	13477,32
13	Общая площадь производственного, общественно-делового и иного назначения, кв.м	0	3052	1055	350	329	764
14	Жилищная обеспеченность, кв.м./чел	35	-	-	35	35	35
15	Площадь озелененных территорий, кв.м	4628,88	1197,74	1384,82	10101,81	9775,89	5426,53
16	Вместимость дошкольных образовательных организаций, мест	-	-	-	-	-	-
17	Вместимость общеобразовательных учреждений, мест	-	-	-	-	-	-
18	Вместимость поликлиник, посещений в смену	-	-	-	-	-	-
19	Пожарное депо, машино-места	-	-	-	-	-	-
20	Спортивно-досуговый комплекс, чел./сутки	-	-	-	-	-	-
21	Многофункциональный культурно-развлекательный комплекс, кв.м общей площади	-	-	-	-	-	-
22	Кабинеты врачей общей практики, специалистов	-	-	-	-	-	-
23	Предприятия бытового обслуживания, количество работающих	-	-	-	-	10	-
24	Аптеки, объектов	-	-	-	-	-	-
25	Участковый пункт полиции, участковых	-	-	-	-	-	1
26	Городское отделение почтовой связи, отделение	-	-	-	-	-	-
27	Объекты общественного питания, мест	-	-	-	-	-	-
28	Раздаточные пункты молочных кухонь, пункты	-	-	-	1	-	-
29	Православный храм, единовременных посетителей	-	-	450	-	-	-
30	Логистический комплекс, кв.м общей площади	-	-	-	-	-	-
31	Вместимость автостоянок (существующих и планируемых, машин-места)	100	64	0	424	360	248
32	Протяженность дорог всего, км	-	-	-	-	-	-
33	Протяженность улиц и дорог общего пользования, км	-	-	-	-	-	-
34	Протяженность внутриквартальных проездов, км	-	-	-	-	-	-
35	Протяженность трамвайных линий, км	-	-	-	-	-	-
36	Протяженность велосипедных дорожек, км	-	-	-	-	-	-
37	Протяженность тротуаров улиц и дорог общего пользования, км	-	-	-	-	-	-
38	Водоснабжение, куб.м/ч	-	-	-	-	-	-
39	Канализация, куб.м/ч	-	-	-	-	-	-
40	Газоснабжение, куб.м/ч	-	-	-	-	-	-
41	Электроснабжение, кВт	-	-	-	-	-	-
42	Теплоснабжение, Гкал/ч	-	-	-	-	-	-
43	Радиофикация, количество радиоточек	-	-	-	-	-	-
44	Телефонизация, количество номеров	-	-	-	-	-	-
45	Ливневая канализация, л/с	-	-	-	-	-	-

№	Наименование	Квартал 90	Квартал 91	Квартал 92	Квартал 93	Квартал 94	Квартал 95
1	Площадь территории квартала, кв.м	28204,6	18747,1	19551,8	20138,3	22919,6	29293,0
2	Численность населения в сохраняемых зданиях, чел.	-	-	-	-	-	-
3	Численность населения в планируемых зданиях, чел.	411	298	410	357	508	206
4	Общая площадь занятая под зданиями и сооружениями сохраняемыми, кв.м	-	-	-	-	-	-
5	Общая площадь занятая под зданиями и сооружениями планируемыми, кв.м	5730,55	3753,13	6539,76	5731,66	8009,95	7366,27
6	Общая поэтажная площадь зданий и сооружений, сохраняемых, кв.м	-	-	-	-	-	-
7	Общая поэтажная площадь зданий и сооружений, планируемых, кв.м	19171	13886	19131	17174	24312	19782
8	Коэффициент застройки	0.2	0.2	0.33	0.28	0.35	0.25
9	Коэффициент плотности застройки	0.68	0.74	0.98	0.85	1.06	0.68
10	Этажность	2 - 4	3 - 4	2 - 4	2	2 - 5	2 - 4
11	Общая площадь жилых помещений (квартир) в сохраняемых объектах, кв.м	-	-	-	-	-	-
12	Общая площадь жилых помещений (квартир) в планируемых объектах, кв.м	14378,18	10414,70	14348,33	12494,40	17767,78	7210,65
13	Общая площадь производственного, общественно-делового и иного назначения, кв.м	0	0	0	514	621	10168
14	Жилищная обеспеченность, кв.м./чел	35	35	35	35	35	35
15	Площадь озелененных территорий, кв.м	7051,15	4686,78	4887,95	5034,58	5729,90	7323,25
16	Вместимость дошкольных образовательных организаций, мест	-	-	-	-	-	240
17	Вместимость общеобразовательных учреждений, мест	-	-	-	-	-	-
18	Вместимость поликлиник, посещений в смену	-	-	-	-	-	-
19	Пожарное депо, машино-места	-	-	-	-	-	-
20	Спортивно-досуговый комплекс, чел./сутки	-	-	-	-	-	-
21	Многофункциональный культурно-развлекательный комплекс, кв.м общей площади	-	-	-	-	-	-
22	Кабинеты врачей общей практики, специалистов	-	-	-	5	-	-
23	Предприятия бытового обслуживания, количество работающих	-	-	-	-	-	-
24	Аптеки, объектов	-	-	-	-	-	1
25	Участковый пункт полиции, участковых	-	-	-	-	-	1
26	Городское отделение почтовой связи, отделение	-	-	-	-	-	-
27	Объекты общественного питания, мест	-	-	-	-	-	-
28	Раздаточные пункты молочных кухонь, пункты	-	-	-	-	-	-
29	Православный храм, единовременных посетителей	-	-	-	-	-	-
30	Логистический комплекс, кв.м общей площади	-	-	-	-	-	-
31	Вместимость автостоянок (существующих и планируемых, машин-места)	166	145	162	136	136	73
32	Протяженность дорог всего, км	-	-	-	-	-	-
33	Протяженность улиц и дорог общего пользования, км	-	-	-	-	-	-
34	Протяженность внутриквартальных проездов, км	-	-	-	-	-	-
35	Протяженность трамвайных линий, км	-	-	-	-	-	-
36	Протяженность велосипедных дорожек, км	-	-	-	-	-	-
37	Протяженность тротуаров улиц и дорог общего пользования, км	-	-	-	-	-	-
38	Водоснабжение, куб.м/ч	-	-	-	-	-	-
39	Канализация, куб.м/ч	-	-	-	-	-	-
40	Газоснабжение, куб.м/ч	-	-	-	-	-	-
41	Электроснабжение, кВт	-	-	-	-	-	-
42	Теплоснабжение, Гкал/ч	-	-	-	-	-	-
43	Радиофикация, количество радиоточек	-	-	-	-	-	-
44	Телефонизация, количество номеров	-	-	-	-	-	-
45	Ливневая канализация, л/с	-	-	-	-	-	-

№	Наименование	Квартал 96	Квартал 97	Квартал 98	Квартал 99	Квартал 100	Квартал 101
1	Площадь территории квартала, кв.м	41051,6	14028,3	25383,6	11138,4	20199,0	30288,5
2	Численность населения в сохраняемых зданиях, чел.	-	-	-	-	-	-
3	Численность населения в планируемых зданиях, чел.	671	214	375	161	321	590
4	Общая площадь занятая под зданиями и сооружениями сохраняемыми, кв.м	-	-	-	-	-	-
5	Общая площадь занятая под зданиями и сооружениями планируемыми, кв.м	11256,54	2500,00	4375,00	1875,00	3750,00	8933,67
6	Общая поэтажная площадь зданий и сооружений, сохраняемых, кв.м	-	-	-	-	-	-
7	Общая поэтажная площадь зданий и сооружений, планируемых, кв.м	31757	10000	17500	7500	15000	28504
8	Коэффициент застройки	0.27	0.18	0.17	0.17	0.19	0.29
9	Коэффициент плотности застройки	0.77	0.71	0.69	0.67	0.74	0.94
10	Этажность	2 - 4	4	4	4	4	3 - 4
11	Общая площадь жилых помещений (квартир) в сохраняемых объектах, кв.м	-	-	-	-	-	-
12	Общая площадь жилых помещений (квартир) в планируемых объектах, кв.м	23492,30	7500,00	13125,00	5625,00	11250,00	20654,79
13	Общая площадь производственного, общественно-делового и иного назначения, кв.м	434	0	0	0	0	964
14	Жилищная обеспеченность, кв.м./чел	35	35	35	35	35	35
15	Площадь озелененных территорий, кв.м	10262,91	3507,09	6345,89	2784,59	5049,76	7572,13
16	Вместимость дошкольных образовательных организаций, мест	-	-	-	-	-	-
17	Вместимость общеобразовательных учреждений, мест	-	-	-	-	-	-
18	Вместимость поликлиник, посещений в смену	-	-	-	-	-	-
19	Пожарное депо, машино-места	-	-	-	-	-	-
20	Спортивно-досуговый комплекс, чел./сутки	-	-	-	-	-	-
21	Многофункциональный культурно-развлекательный комплекс, кв.м общей площади	-	-	-	-	-	-
22	Кабинеты врачей общей практики, специалистов	-	-	-	-	-	-
23	Предприятия бытового обслуживания, количество работающих	-	-	-	-	-	10
24	Аптеки, объектов	-	-	-	-	-	-
25	Участковый пункт полиции, участковых	-	-	-	-	-	1
26	Городское отделение почтовой связи, отделение	-	-	-	-	-	-
27	Объекты общественного питания, мест	-	-	-	-	-	-
28	Раздаточные пункты молочных кухонь, пункты	-	-	-	-	-	-
29	Православный храм, единовременных посетителей	-	-	-	-	-	-
30	Логистический комплекс, кв.м общей площади	-	-	-	-	-	-
31	Вместимость автостоянок (существующих и планируемых, машин-места)	435	75	136	61	120	256
32	Протяженность дорог всего, км	-	-	-	-	-	-
33	Протяженность улиц и дорог общего пользования, км	-	-	-	-	-	-
34	Протяженность внутриквартальных проездов, км	-	-	-	-	-	-
35	Протяженность трамвайных линий, км	-	-	-	-	-	-
36	Протяженность велосипедных дорожек, км	-	-	-	-	-	-
37	Протяженность тротуаров улиц и дорог общего пользования, км	-	-	-	-	-	-
38	Водоснабжение, куб.м/ч	-	-	-	-	-	-
39	Канализация, куб.м/ч	-	-	-	-	-	-
40	Газоснабжение, куб.м/ч	-	-	-	-	-	-
41	Электроснабжение, кВт	-	-	-	-	-	-
42	Теплоснабжение, Гкал/ч	-	-	-	-	-	-
43	Радиофикация, количество радиоточек	-	-	-	-	-	-
44	Телефонизация, количество номеров	-	-	-	-	-	-
45	Ливневая канализация, л/с	-	-	-	-	-	-

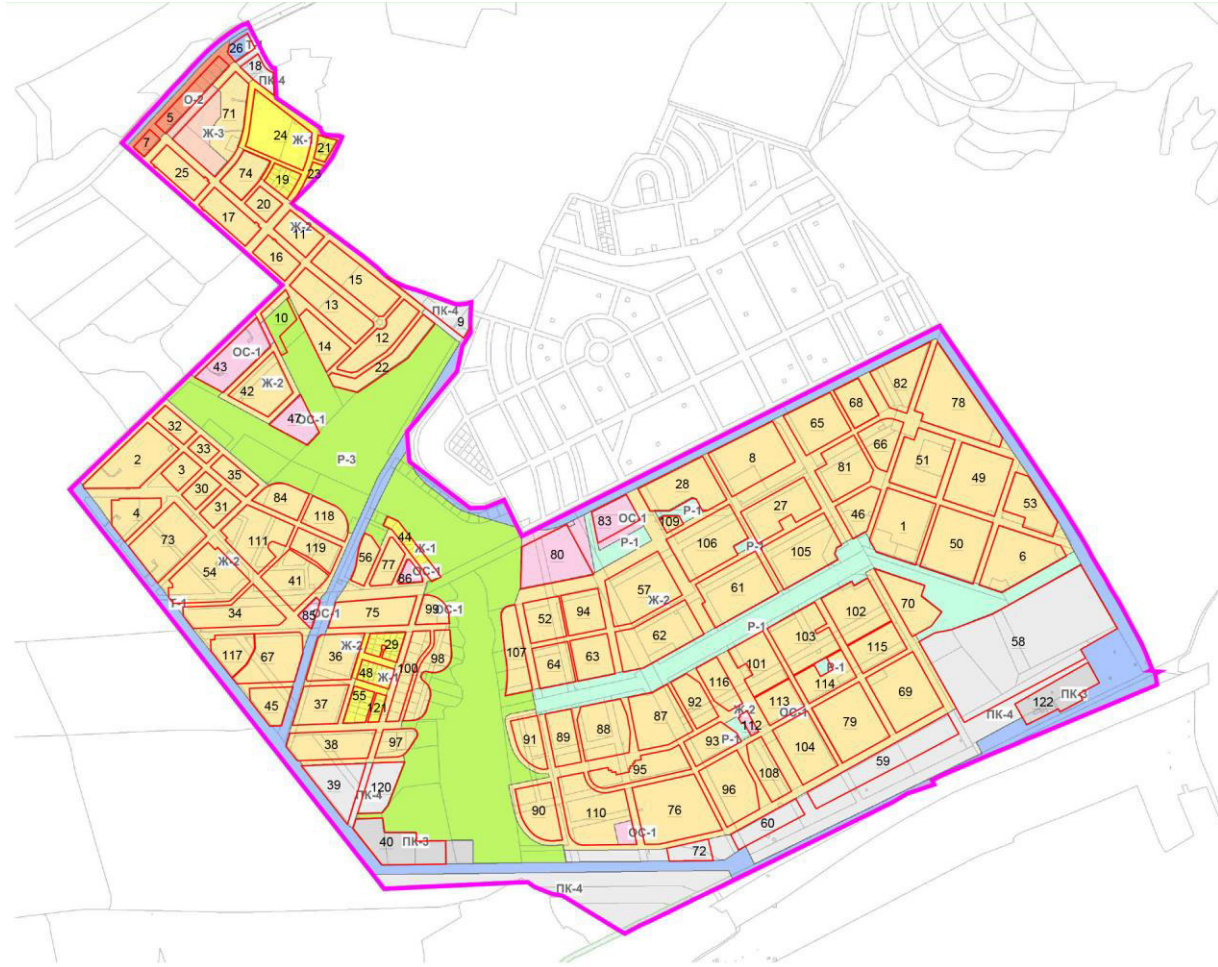
№	Наименование	Квартал 102	Квартал 103	Квартал 104	Квартал 105	Квартал 106	Квартал 107
1	Площадь территории квартала, кв.м	40210,3	43078,7	37925,1	50678,6	50547,0	25608,5
2	Численность населения в сохраняемых зданиях, чел.	-	-	-	-	-	-
3	Численность населения в планируемых зданиях, чел.	821	590	610	1065	782	427
4	Общая площадь занятая под зданиями и сооружениями сохраняемыми, кв.м	-	-	-	-	-	-
5	Общая площадь занятая под зданиями и сооружениями планируемыми, кв.м	10691,91	10608,91	10005,43	17323,93	13954,24	4980,80
6	Общая поэтажная площадь зданий и сооружений, сохраняемых, кв.м	-	-	-	-	-	-
7	Общая поэтажная площадь зданий и сооружений, планируемых, кв.м	39369	34299	29085	51895	43388	19923
8	Коэффициент застройки	0.27	0.25	0.26	0.34	0.28	0.19
9	Коэффициент плотности застройки	0.98	0.8	0.77	1.02	0.86	0.78
10	Этажность	3 - 5	2 - 4	4	3 - 5	2 - 4	4
11	Общая площадь жилых помещений (квартир) в сохраняемых объектах, кв.м	-	-	-	-	-	-
12	Общая площадь жилых помещений (квартир) в планируемых объектах, кв.м	28716,50	20646,67	21352,35	37277,70	27365,63	14942,40
13	Общая площадь производственного, общественно-делового и иного назначения, кв.м	1080	6771	616	2191	6900	0
14	Жилищная обеспеченность, кв.м./чел	35	35	35	35	35	35
15	Площадь озелененных территорий, кв.м	10052,57	10769,67	9481,27	12669,64	12636,75	6402,13
16	Вместимость дошкольных образовательных организаций, мест	-	240	-	-	240	-
17	Вместимость общеобразовательных учреждений, мест	-	-	-	-	-	-
18	Вместимость поликлиник, посещений в смену	-	-	-	-	-	-
19	Пожарное депо, машино-места	-	-	-	-	-	-
20	Спортивно-досуговый комплекс, чел./сутки	-	-	-	-	-	-
21	Многофункциональный культурно-развлекательный комплекс, кв.м общей площади	-	-	-	-	-	-
22	Кабинеты врачей общей практики, специалистов	8	-	-	-	-	-
23	Предприятия бытового обслуживания, количество работающих	-	-	-	10	-	-
24	Аптеки, объектов	1	-	-	-	-	-
25	Участковый пункт полиции, участковых	-	-	-	-	-	-
26	Городское отделение почтовой связи, отделение	-	-	-	1	-	-
27	Объекты общественного питания, мест	-	-	-	-	-	-
28	Раздаточные пункты молочных кухонь, пункты	-	1	-	-	-	-
29	Православный храм, единовременных посетителей	-	-	-	-	-	-
30	Логистический комплекс, кв.м общей площади	-	-	-	-	-	-
31	Вместимость автостоянок (существующих и планируемых, машин-места)	297	191	385	338	137	0
32	Протяженность дорог всего, км	-	-	-	-	-	-
33	Протяженность улиц и дорог общего пользования, км	-	-	-	-	-	-
34	Протяженность внутриквартальных проездов, км	-	-	-	-	-	-
35	Протяженность трамвайных линий, км	-	-	-	-	-	-
36	Протяженность велосипедных дорожек, км	-	-	-	-	-	-
37	Протяженность тротуаров улиц и дорог общего пользования, км	-	-	-	-	-	-
38	Водоснабжение, куб.м/ч	-	-	-	-	-	-
39	Канализация, куб.м/ч	-	-	-	-	-	-
40	Газоснабжение, куб.м/ч	-	-	-	-	-	-
41	Электроснабжение, кВт	-	-	-	-	-	-
42	Теплоснабжение, Гкал/ч	-	-	-	-	-	-
43	Радиофикация, количество радиоточек	-	-	-	-	-	-
44	Телефонизация, количество номеров	-	-	-	-	-	-
45	Ливневая канализация, л/с	-	-	-	-	-	-

№	Наименование	Квартал 108	Квартал 109	Квартал 110	Квартал 111	Квартал 112	Квартал 113
1	Площадь территории квартала, кв.м	20811,1	3949,4	59425,5	40619,1	3258,7	19001,7
2	Численность населения в сохраняемых зданиях, чел.	-	-	-	-	-	-
3	Численность населения в планируемых зданиях, чел.	411	91	686	781	-	353
4	Общая площадь занятая под зданиями и сооружениями сохраняемыми, кв.м	-	-	-	-	-	-
5	Общая площадь занятая под зданиями и сооружениями планируемыми, кв.м	7231,20	845,51	10721,56	10791,97	1210,79	5069,98
6	Общая поэтажная площадь зданий и сооружений, сохраняемых, кв.м	-	-	-	-	-	-
7	Общая поэтажная площадь зданий и сооружений, планируемых, кв.м	19598	4228	33848	37596	1695	16851
8	Коэффициент застройки	0.35	0.21	0.18	0.27	0.37	0.27
9	Коэффициент плотности застройки	0.94	1.07	0.57	0.93	0.52	0.89
10	Этажность	2 - 4	5	2 - 4	3 - 5	2	3 - 4
11	Общая площадь жилых помещений (квартир) в сохраняемых объектах, кв.м	-	-	-	-	-	-
12	Общая площадь жилых помещений (квартир) в планируемых объектах, кв.м	14397,94	3170,67	24018,56	27329,90	-	12348,93
13	Общая площадь производственного, общественно-делового и иного назначения, кв.м	401	0	1824	1157	1695	386
14	Жилищная обеспеченность, кв.м./чел	35	35	35	35	-	35
15	Площадь озелененных территорий, кв.м	5202,78	987,35	14856,37	10154,77	814,68	4750,44
16	Вместимость дошкольных образовательных организаций, мест	-	-	-	-	-	-
17	Вместимость общеобразовательных учреждений, мест	-	-	-	-	-	-
18	Вместимость поликлиник, посещений в смену	-	-	-	-	-	-
19	Пожарное депо, машино-места	-	-	-	-	-	-
20	Спортивно-досуговый комплекс, чел./сутки	-	-	-	-	-	-
21	Многофункциональный культурно-развлекательный комплекс, кв.м общей площади	-	-	-	-	-	-
22	Кабинеты врачей общей практики, специалистов	-	-	-	-	-	-
23	Предприятия бытового обслуживания, количество работающих	-	-	-	10	-	-
24	Аптеки, объектов	-	-	-	-	-	-
25	Участковый пункт полиции, участковых	1	-	-	-	-	-
26	Городское отделение почтовой связи, отделение	-	-	-	-	-	-
27	Объекты общественного питания, мест	-	-	-	-	-	-
28	Раздаточные пункты молочных кухонь, пункты	-	-	-	-	-	-
29	Православный храм, единовременных посетителей	-	-	-	-	-	-
30	Логистический комплекс, кв.м общей площади	-	-	-	-	-	-
31	Вместимость автостоянок (существующих и планируемых, машин-места)	119	40	40	306	34	179
32	Протяженность дорог всего, км	-	-	-	-	-	-
33	Протяженность улиц и дорог общего пользования, км	-	-	-	-	-	-
34	Протяженность внутриквартальных проездов, км	-	-	-	-	-	-
35	Протяженность трамвайных линий, км	-	-	-	-	-	-
36	Протяженность велосипедных дорожек, км	-	-	-	-	-	-
37	Протяженность тротуаров улиц и дорог общего пользования, км	-	-	-	-	-	-
38	Водоснабжение, куб.м/ч	-	-	-	-	-	-
39	Канализация, куб.м/ч	-	-	-	-	-	-
40	Газоснабжение, куб.м/ч	-	-	-	-	-	-
41	Электроснабжение, кВт	-	-	-	-	-	-
42	Теплоснабжение, Гкал/ч	-	-	-	-	-	-
43	Радиофикация, количество радиоточек	-	-	-	-	-	-
44	Телефонизация, количество номеров	-	-	-	-	-	-
45	Ливневая канализация, л/с	-	-	-	-	-	-

№	Наименование	Квартал 114	Квартал 115	Квартал 116	Квартал 117	Квартал 118	Квартал 119
1	Площадь территории квартала, кв.м	22967,1	24134,9	18146,4	19718,4	18797,0	17764,1
2	Численность населения в сохраняемых зданиях, чел.	-	-	-	-	-	-
3	Численность населения в планируемых зданиях, чел.	423	437	390	380	261	392
4	Общая площадь занятая под зданиями и сооружениями сохраняемыми, кв.м	-	-	-	-	-	-
5	Общая площадь занятая под зданиями и сооружениями планируемыми, кв.м	6003,96	5621,44	6920,87	5671,73	3050,00	5656,27
6	Общая поэтажная площадь зданий и сооружений, сохраняемых, кв.м	-	-	-	-	-	-
7	Общая поэтажная площадь зданий и сооружений, планируемых, кв.м	19720	20891	19046	18564	12200	18913
8	Коэффициент застройки	0.26	0.23	0.38	0.29	0.16	0.32
9	Коэффициент плотности застройки	0.86	0.87	1.05	0.94	0.65	1.06
10	Этажность	3 - 4	3 - 4	2 - 4	2 - 5	4	3 - 4
11	Общая площадь жилых помещений (квартир) в сохраняемых объектах, кв.м	-	-	-	-	-	-
12	Общая площадь жилых помещений (квартир) в планируемых объектах, кв.м	14790,01	15310,74	13641,62	13285,53	9150,00	13713,68
13	Общая площадь производственного, общественно-делового и иного назначения, кв.м	0	477	857	850	0	629
14	Жилищная обеспеченность, кв.м./чел	35	35	35	35	35	35
15	Площадь озелененных территорий, кв.м	5741,79	6033,73	4536,60	4929,61	4699,25	4441,02
16	Вместимость дошкольных образовательных организаций, мест	-	-	-	-	-	-
17	Вместимость общеобразовательных учреждений, мест	-	-	-	-	-	-
18	Вместимость поликлиник, посещений в смену	-	-	-	-	-	-
19	Пожарное депо, машино-места	-	-	-	-	-	-
20	Спортивно-досуговый комплекс, чел./сутки	-	-	-	-	-	-
21	Многофункциональный культурно-развлекательный комплекс, кв.м общей площади	-	-	-	-	-	-
22	Кабинеты врачей общей практики, специалистов	-	-	-	-	-	-
23	Предприятия бытового обслуживания, количество работающих	-	-	-	-	-	-
24	Аптеки, объектов	-	-	-	-	-	-
25	Участковый пункт полиции, участковых	-	1	-	1	-	1
26	Городское отделение почтовой связи, отделение	-	-	-	-	-	-
27	Объекты общественного питания, мест	-	-	50	-	-	-
28	Раздаточные пункты молочных кухонь, пункты	-	-	-	-	-	-
29	Православный храм, единовременных посетителей	-	-	-	-	-	-
30	Логистический комплекс, кв.м общей площади	-	-	-	-	-	-
31	Вместимость автостоянок (существующих и планируемых, машин-места)	137	210	80	153	100	111
32	Протяженность дорог всего, км	-	-	-	-	-	-
33	Протяженность улиц и дорог общего пользования, км	-	-	-	-	-	-
34	Протяженность внутриквартальных проездов, км	-	-	-	-	-	-
35	Протяженность трамвайных линий, км	-	-	-	-	-	-
36	Протяженность велосипедных дорожек, км	-	-	-	-	-	-
37	Протяженность тротуаров улиц и дорог общего пользования, км	-	-	-	-	-	-
38	Водоснабжение, куб.м/ч	-	-	-	-	-	-
39	Канализация, куб.м/ч	-	-	-	-	-	-
40	Газоснабжение, куб.м/ч	-	-	-	-	-	-
41	Электроснабжение, кВт	-	-	-	-	-	-
42	Теплоснабжение, Гкал/ч	-	-	-	-	-	-
43	Радиофикация, количество радиоточек	-	-	-	-	-	-
44	Телефонизация, количество номеров	-	-	-	-	-	-
45	Ливневая канализация, л/с	-	-	-	-	-	-

№	Наименование	Квартал 120	Квартал 121	Квартал 122
1	Площадь территории квартала, кв.м	22521,1	4628,29	32675
2	Численность населения в сохраняемых зданиях, чел.	-	12	-
3	Численность населения в планируемых зданиях, чел.	-	-	-
4	Общая площадь занятая под зданиями и сооружениями сохраняемыми, кв.м	-	300	426,8
5	Общая площадь занятая под зданиями и сооружениями планируемыми, кв.м	2000,0	-	2500
6	Общая поэтажная площадь зданий и сооружений, сохраняемых, кв.м	-	414	426,8
7	Общая поэтажная площадь зданий и сооружений, планируемых, кв.м	2000,0	0	2500
8	Коэффициент застройки	0,09	0,06	0,09
9	Коэффициент плотности застройки	0,09	0,09	0,09
10	Этажность	1	2	1
11	Общая площадь жилых помещений (квартир) в сохраняемых объектах, кв.м	-	414	-
12	Общая площадь жилых помещений (квартир) в планируемых объектах, кв.м	-	-	-
13	Общая площадь производственного, общественно-делового и иного назначения, кв.м	2000,0	0	2926,0
14	Жилищная обеспеченность, кв.м./чел	-	35	-
15	Площадь озелененных территорий, кв.м	5630,29	1231,02	7500,0
16	Вместимость дошкольных образовательных организаций, мест	-	-	-
17	Вместимость общеобразовательных учреждений, мест	-	-	-
18	Вместимость поликлиник, посещений в смену	-	-	-
19	Пожарное депо, машино-места	-	-	-
20	Спортивно-досуговый комплекс, чел./сутки	-	-	-
21	Многофункциональный культурно-развлекательный комплекс, кв.м общей площади	-	-	-
22	Кабинеты врачей общей практики, специалистов	-	-	-
23	Предприятия бытового обслуживания, количество работающих	-	-	-
24	Аптеки, объектов	-	-	-
25	Участковый пункт полиции, участковых	-	-	-
26	Городское отделение почтовой связи, отделение	-	-	-
27	Объекты общественного питания, мест	-	-	-
28	Раздаточные пункты молочных кухонь, пункты	-	-	-
29	Православный храм, единовременных посетителей	-	-	-
30	Логистический комплекс, кв.м общей площади	-	-	-
31	Вместимость автостоянок (существующих и планируемых, машин-места)	614	0	0
32	Протяженность дорог всего, км	-	-	-
33	Протяженность улиц и дорог общего пользования, км	-	-	-
34	Протяженность внутриквартальных проездов, км	-	-	-
35	Протяженность трамвайных линий, км	-	-	-
36	Протяженность велосипедных дорожек, км	-	-	-
37	Протяженность тротуаров улиц и дорог общего пользования, км	-	-	-
38	Водоснабжение, куб.м/ч	-	-	-
39	Канализация, куб.м/ч	-	-	-
40	Газоснабжение, куб.м/ч	-	-	-
41	Электроснабжение, кВт	-	-	-
42	Теплоснабжение, Гкал/ч	-	-	-
43	Радиофикация, количество радиоточек	-	-	-
44	Телефонизация, количество номеров	-	-	-
45	Ливневая канализация, л/с	-	-	-

Схема расчетных кварталов



УСЛОВНЫЕ ОБОЗНАЧЕНИЯ
Виды территориальных зон

Ж-1	зона застройки индивидуальными жилыми домами	ПК-3	зона производственно-коммунальных объектов IV класса вредности
Ж-2	зона малоэтажной секционной и блокированной жилой застройки	ПК-4	зона производственно-коммунальных объектов V класса вредности
Ж-3	зона среднеэтажной секционной жилой застройки	Р-1	зона зеленых насаждений общего пользования в границах населенных пунктов
О-2	зона обслуживания и коммерческой активности местного значения	Р-3	зона природных ландшафтов и защитного озеленения
ОС-1	зона многофункционального развития	Т-1	зона инженерно-транспортной инфраструктуры

4. Характеристики планируемых объектов капитального строительства.

Порядковый номер квартала на чертеже планировки территории	Площадь территории квартала, м ²	Наименование объектов капитального строительства	Площадь застройки, м ²	Суммарная поэтажная площадь зданий, м ²	Этажность	Примечание
1	48777	*	14502	43864	2 - 5	
2	46716	*	9966	24310	2	
3	11959	*	2454	5926	2	
4	21294	*	5861	20447	2 - 5	
5	20616	*	7113	9958	1 - 2	
6	48978	*	9806	33045	3	
7	5267	*	1227	859	1	
8	52389	*	17691	53946	3 - 5	
9	20164	*	1602	2164	1 - 2	
10	16010	*	1806	1538	1	
11	17419	*	3729	8945	3	
12	28224	*	3760	9320	3	
13	34905	*	6078	14580	3	
14	20092	*	4472	5843	2	
15	39304	*	8901	20142	3	
16	15552	*	3138	7553	3	
17	22466	*	4951	11931	3	
18	9471	*	1130	791	1 - 2	
19	10840	*	1175	1596	2	
20	10526	*	2558	3622	2	
21	5562	*	846	1691	2	
22	26308	*	4215	10626	3	
23	4356	*	211	332	2	
24	45762	*	6225	13845	2 - 3	
25	20870	*	4446	10013	3	
26	6440	*	1230	1723	1 - 2	
27	37303	*	11451	33977	3	
28	42359	*	11491	40979	3 - 5	
29	12600	*	1271	1853	2	
30	10785	*	1857	6033	3	
31	11587	*	1857	5931	3	
32	11197	*	3942	4131	2	
33	6644	*	1920	3840	2	
34	37263	*	11664	37964	2 - 5	
35	12484	*	3840	7680	2	
36	31506	*	5736	23216	4	

Порядковый номер квартала на чертеже планировки территории	Площадь территории квартала, м ²	Наименование объектов капитального строительства	Площадь застройки, м ²	Суммарная поэтажная площадь зданий, м ²	Этажность	Примечание
37	26350	*	9842	27244	2 - 4	
38	32747	*	12037	33051	2 - 5	
39	29601	*	2400	2400	1	
40	49314	*	8835	12369	1 - 2	
41	32992	*	9212	27811	2 - 4	
42	32181	*	12226	34307	2 - 4	
43	35654	*	8876	12427	2	
44	12210	*	884	1769	4	
45	17555	*	5633	17760	2 - 5	
46	20130	*	4411	17009	3 - 5	
47	18827	*	2254	4733	3	
48	10523	*	1129	2117	2	
49	49286	*	10242	33421	3	
50	54753	*	14606	42084	2 - 4	
51	43449	*	7938	19750	2 - 3	
52	22124	*	7737	22904	2 - 5	
53	27546	*	8314	24687	2 - 4	
54	47432	*	13487	43346	2 - 5	
55	11322	*	835	1248	2	
56	12121	*	1875	7500	4	
57	51405	*	13876	42768	2 - 5	
58	224626	*	134786.0	до 15000	1 - 3	
59	51557	*	2400	2400	1	
60	19540	*	2000	0	1	
61	50989	*	16398	47413	3 - 5	
62	50679	*	10107	27353	2 - 4	
63	23018	*	7854	20391	2 - 3	
64	22258	*	7580	18757	2 - 3	
65	35679	*	10977	31737	2 - 4	
66	21349	*	5210	14614	2 - 4	
67	39402	*	11887	37012	2 - 4	
68	18036	*	5592	16411	2 - 5	
69	51561	*	10604	28843	3	
70	29372	*	4104	8619	3	
71	62873	*	10042	40124	3 - 7	
72	11334	*	2400	2400	1	
73	46825	*	12849	41543	3 - 4	

Порядковый номер квартала на чертеже планировки территории	Площадь территории квартала, м ²	Наименование объектов капитального строительства	Площадь застройки, м ²	Суммарная поэтажная площадь зданий, м ²	Этажность	Примечание
74	19571	*	4158	9678	3	
75	32681	*	7369	18955	3	
76	65199	*	10606	31436	3	
77	13832	*	2962	9696	3	
78	61577	*	13103	39074	3	
79	51567	*	8358	20111	3	
80	57831	*	13529	18940	2	
81	35049	*	9714	31043	2 - 5	
82	32563	*	4793	14284	3	
83	25584	*	9183	12856	2	
84	18516	*	3050	12200	4	
85	4791	*	2180	3052	2	
86	5539	*	754	1055	2	
87	40407	*	11551	31315	2 - 4	
88	39104	*	12194	36116	2 - 4	
89	21706	*	6363	18734	2 - 4	
90	28205	*	5731	19171	2 - 4	
91	18747	*	3753	13886	3 - 4	
92	19552	*	6540	19131	2 - 4	
93	20138	*	5732	17174	2	
94	22920	*	8010	24312	2 - 5	
95	29293	*	7366	19782	2 - 4	
96	41052	*	11257	31757	2 - 4	
97	14028	*	2500	10000	4	
98	25384	*	4375	17500	4	
99	11138	*	1875	7500	4	
100	20199	*	3750	15000	4	
101	30289	*	8934	28504	3 - 4	
102	40210	*	10692	39369	3 - 5	
103	43079	*	10609	34299	2 - 4	
104	37925	*	10005	29085	4	
105	50679	*	17324	51895	3 - 5	
106	50547	*	13954	43388	2 - 4	
107	25609	*	4981	19923	4	
108	20811	*	7231	19598	2 - 4	
109	3949	*	846	4228	5	
110	59426	*	10722	33848	2 - 4	

Порядковый номер квартала на чертеже планировки территории	Площадь территории квартала, м ²	Наименование объектов капитального строительства	Площадь застройки, м ²	Суммарная поэтажная площадь зданий, м ²	Этажность	Примечание
111	40619	*	10792	37596	3 - 5	
112	3259	*	1211	1695	2	
113	19002	*	5070	16851	3 - 4	
114	22967	*	6004	19720	3 - 4	
115	24135	*	5621	20891	3 - 4	
116	18146	*	6921	19046	2 - 4	
117	19718	*	5672	18564	2 - 5	
118	18797	*	3050	12200	4	
119	17764	*	5656	18913	3 - 4	
120	22521	*	2000	2000	1	
121	4628	*	300	414	2	
122	32675	*	2926.0	2926	1	

Примечание*- наименование объектов капитального строительства уточнить на последующих стадиях проектирования

5. Характеристики необходимых для функционирования планируемых объектов и обеспечения жизнедеятельности граждан объектов коммунальной, транспортной, социальной инфраструктур и иного назначения, в том числе объектов, включенных в программы комплексного развития систем коммунальной инфраструктуры, программы комплексного развития транспортной инфраструктуры, программы комплексного развития социальной инфраструктуры

№ на рис. 2	Наименование	Мощность	Состав здания / параметры здания	Суммарная поэтажная площадь здания	Значение объекта (объект местного значения, объект регионального значения, объект иного значения)*
Отдельно стоящие объекты					
1	Общеобразовательная школа	1100 мест	Предусматривается в квартале 82 Этажность – 3	14284 м ²	Объект местного значения
2	Общеобразовательная школа	1500 мест	Предусматривается в квартале 62 Этажность – 4	21427 м ²	Объект местного значения
3	Общеобразовательная школа	1500 мест	Предусматривается в квартале 36 Этажность – 4	23216 м ²	Объект местного значения
4	Детский сад	240 мест	Предусматривается в квартале 106 Этажность – 2	5925,5 м ²	Объект иного значения
5	Детский сад	240 мест	Предусматривается в квартале 103 Этажность – 2	5925,5 м ²	Объект иного значения
6	Детский сад	240 мест	Предусматривается в квартале 95 Этажность – 2	5925,5 м ²	Объект иного значения
7	Детский сад	240 мест	Предусматривается в квартале 62 Этажность – 2	5925,5 м ²	Объект иного значения
8	Детский сад	240 мест	Предусматривается в квартале 41 Этажность – 2	5925,5 м ²	Объект иного значения
9	Детский сад	150 мест	Предусматривается в квартале 3 Этажность – 2	2370,2 м ²	Объект иного значения
10	Поликлиника (детская)	250 пос./смена	Предусматривается в квартале 51 Этажность – 3	1955 м ²	Объект регионального значения
11	Поликлиника (для взрослых)	450 пос./смена	Предусматривается в квартале 47 Этажность – 3	1955 м ²	Объект регионального значения
12	Пожарное депо	4 машино-места	Предусматривается в квартале 9 Этажность – 2	4500 м ²	Объект регионального значения
13	Спортивно-досуговый комплекс	1800 чел./сутки	Предусматривается в квартале 80 Этажность – 2	18940 м ²	Объект регионального значения
14	Многофункциональный культурно-развлекательный комплекс	-	Предусматривается в квартале 83 Этажность – 2	12855 м ²	Объект иного значения
15	Торговый объект	1100 м ² –	Предусматривается в квартале 110	1824 м ²	Объект иного значения

№ на рис. 2	Наименование	Мощность	Состав здания / параметры здания	Суммарная поэтажная площадь здания	Значение объекта (объект местного значения, объект регионального значения, объект иного значения)*
		площадь торгового зала	Этажность – 2		
16	Многофункциональный культурно-развлекательный комплекс	-	Предусматривается в квартале 43 Этажность – 2	12426 м ²	Объект иного значения
17	Торговый объект	1280 м ² – площадь торгового зала	Предусматривается в квартале 85 Этажность – 2	3209 м ²	Объект иного значения
18	Торговый объект	720 м ² – площадь торгового зала	Предусматривается в квартале 112 Этажность – 2	1695 м ²	Объект иного значения
19	Комплексы торговых и коммерческих объектов	-	Предусматривается в квартале 5 Этажность – 2	9958 м ²	Объект иного значения
20	Сервис придорожного обслуживания	-	Предусматривается в квартале 26 Этажность – 2	1722 м ²	Объект иного значения
21	Православный храм	450 единовременных посетителей	Предусматривается в квартале 86 Этажность – 2	1055 м ²	Объект иного значения
22	Логистический комплекс (распределительный центр)	-	Предусматривается в квартале 58 Этажность – 1-3	До 150000 м ²	Объект иного значения
Объекты в первых этажах жилых домов (в составе помещений общественно-деловой инфраструктуры)					
23	Объекты общественного питания	300 мест 8500 блюд	Предусматривается 4 объекта по 50 мест в первых этажах жилых домов (в составе помещений общественно-деловой инфраструктуры), (кварталы № 105, № 54, № 81, № 116) и 2 объекта по 50 мест в составе многофункциональных культурно-развлекательных комплексов (объекты № 14 и № 16)	Пешеходная доступность – 800 м	Объект иного значения
24	Кабинеты врачей общей практики	25 специалистов	Предусматривается 4 объекта в первых этажах жилых домов (в составе помещений общественно-деловой инфраструктуры), (в квартале № 61 на 6 специалистов (591 м ²), в квартале № 34 на 6	Транспортная доступность (с использованием транспорта) – 30 мин.	Объект регионального значения




№ на рис. 2	Наименование	Мощность	Состав здания / параметры здания	Суммарная поэтажная площадь здания	Значение объекта (объект местного значения, объект регионального значения, объект иного значения)*
			специалистов (644 м ²), в квартале № 93 на 5 специалистов (514 м ²), в квартале № 102 на 8 специалистов (713 м ²)		
25	Предприятия бытового обслуживания	Кол-во работающих – 86 чел.	Предусматривается 6 объектов по 85 м ² в первых этажах жилых домов (в составе помещений общественно-деловой инфраструктуры), (кварталы № 54, № 68, № 88, № 105, № 101, № 111) и 2 объекта по 120 м ² в составе многофункционального культурно-развлекательного комплекса (объект №14) и торгового объекта №17	Пешеходная доступность – 800 м	Объект иного значения
26	Аптеки	5 объектов	Предусматривается 5 объектов по 95 м ² в первых этажах жилых домов (в составе помещений общественно-деловой инфраструктуры), (кварталы № 4, № 66, № 67, № 95, № 102)	не нормируется	Объект иного значения
27	Участковый пункт полиции	12 участковых	Предусматривается 12 пунктов в первых этажах жилых домов (в составе помещений общественно-деловой инфраструктуры). Общая площадь одного пункта – 50 м ² (кварталы № 28, № 38, № 50, № 57, № 66, № 73, № 89, № 101, № 108, №115, № 117, № 119)	не нормируется	Объект регионального значения
28	Городское отделение почтовой связи	3 отделения	Предусматривается 3 отделения в первых этажах жилых домов (в составе помещений общественно-деловой инфраструктуры), (кварталы № 67 (250 м ²), № 95 (450 м ²), № 103 (450 м ²))	не нормируется	Объект регионального значения
29	Раздаточные пункты молочных кухонь	4 пункта	Предусматривается 4 пункта по 35 м ² в первых этажах жилых домов	Пешеходная доступность – 500 м	Объект регионального значения

№ на рис. 2	Наименование	Мощность	Состав здания / параметры здания	Суммарная поэтажная площадь здания	Значение объекта (объект местного значения, объект регионального значения, объект иного значения)*
			(в составе помещений общественно-деловой инфраструктуры), (кварталы № 81, №34, № 87, № 103)		
30	Магазины продовольственные	Более 6000 м ²	Предусматривается 12 объектов в первых этажах жилых домов (в составе помещений общественно-деловой инфраструктуры), (кварталы: № 4 (330 м ²), № 111 (330 м ²), № 38 (330 м ²), № 50 (362 м ²), № 65 (422 м ²), №105 (413 м ²), № 106 (347 м ²), № 101 (159 м ²), № 53 (240 м ²), №61 (380 м ²), № 113 (289 м ²)), 2 объекта в составе многофункциональных культурно-развлекательных комплексов (объекты № 14, № 16) и 3 объекта в составе торговых объектов № 15, № 17, № 18	Пешеходная доступность – 800 м	Объект иного значения
31	Магазины непродовольственные	Более 3000 м ²	Предусматривается 6 объектов в первых этажах жилых домов (в составе помещений общественно-деловой инфраструктуры), (кварталы №1 (360 м ²), № 8 (347 м ²), №37 (258 м ²), №41 (291 м ²), № 105 (413 м ²), № 101 (159 м ²)), 2 объекта в составе многофункциональных культурно-развлекательных комплексов (объекты № 14, 16) и 1 объект в составе торгового объекта № 15	Пешеходная доступность – 800 м	Объект иного значения
б/н	Амбулатории	-	Амбулатории входят в состав поликлиник, объекты №10, 11	Транспортная доступность (с использованием транспорта) – 30 мин.	Объект регионального значения

*В документации по внесению изменений в документацию по планировке территории не предусмотрено объектов, включенных в программы комплексного развития систем коммунальной инфраструктуры, программы комплексного развития социальной инфраструктуры.



Схема размещения социальных объектов

Существующие объекты (зоны размещения)

-  общеобразовательное учреждение
-  дошкольное образовательное учреждение
-  общественные здания (торговые объекты)

Объекты предлагаемые к размещению (зоны размещения)

-  общеобразовательное учреждение
-  дошкольное образовательное учреждение
-  общественные здания (многофункциональные культурно-развлекательные комплексы и торговые объекты)
-  объект здравоохранения (поликлиника)
-  объект религиозного назначения (храм)
-  многофункциональный спортивно-досуговый комплекс
-  многоквартирные жилые здания с объектами общественной инфраструктуры в первых этажах (активный уличный фронт)

-  радиус обслуживания дошкольного образовательного учреждения
-  радиус обслуживания общеобразовательного учреждения



6. Информация о планируемых мероприятиях по обеспечению сохранения применительно к территориальным зонам, в которых планируется размещение объектов регионального, местного и иного значения, фактических показателей обеспеченности территории объектами коммунальной, транспортной, социальной инфраструктур и фактических показателей территориальной доступности таких объектов для населения.

Документацией по планировке территории предусмотрено размещение объектов социальной инфраструктуры регионального, местного и иного значения, необходимых для функционирования объектов капитального строительства, предусмотренных документацией по планировке территории и обеспечивающих жизнедеятельность граждан, а именно:

Объекты социальной инфраструктуры

№ на рис. 2	Наименование	Мощность
1	Общеобразовательная школа	1100 мест
2	Общеобразовательная школа	1500 мест
3	Общеобразовательная школа	1500 мест
4	Детский сад	240 мест
5	Детский сад	240 мест
6	Детский сад	240 мест
7	Детский сад	240 мест
8	Детский сад	240 мест
9	Детский сад	150 мест
10	Поликлиника (детская)	250 пос./смена
11	Поликлиника (для взрослых)	450 пос./смена
12	Пожарное депо	4 машино-места
13	Спортивно-досуговый комплекс	1800 чел./сутки
27	Участковый пункт полиции	12 участковых
28	Городское отделение почтовой связи	3 отделения
29	Раздаточные пункты молочных кухонь	4 пункта

Размещение объектов регионального, местного и иного значения улучшает фактические показатели обеспеченности территории объектами социальной инфраструктуры и фактические показатели территориальной доступности таких объектов для населения. Проектные решения предусматривают создание транспортной и инженерной инфраструктуры для обслуживания таких объектов.

II. Положения об очередности планируемого развития территории

Развитие территории, в том числе проектирование, строительство объектов капитального строительства и строительство (реконструкция) необходимых для функционирования таких объектов и обеспечения жизнедеятельности граждан объектов коммунальной, транспортной, социальной инфраструктур предусмотрено в 3 очереди (этапа) реализации.

В отношении земельных участков, находящихся в агентировании АО «ДОМ.РФ», механизмы освоения будут определены правообладателем в соответствии с требованиями Федерального закона от 24.07.2008 № 161-ФЗ «О содействии развитию жилищного строительства».

1 очередь (этап) реализации (до 2030 года)

Квартальная застройка

№ п/п	Наименование	Единица измерения	Значение	Значение объекта (объект местного значения, объект регионального значения, объект иного значения)
1	Номер квартала	-	1, 8, 27, 28, 46, 47, 50, 51, 53, 58, 59, 61, 65,66, 68, 69, 78, 79, 81, 82, 101, 102, 103, 104, 105, 106, 109, 113, 114, 115, 122	-
2	Площадь кварталов	кв.м.	1335541	-
3	Общая площадь, занятая под зданиями и сооружениями (под проектируемыми зданиями)	кв.м.	406578,3	-
4	Общая площадь всех этажей проектируемых зданий	кв.м.	954795	-
5	Общая площадь жилых помещений (квартир) в планируемых жилых домах	кв.м.	569487	-
5.1	Общая площадь жилых помещений (квартир) в планируемых жилых домах (на участках АО «ДОМ.РФ»)	кв.м.	502533,36	-
6	Общая площадь производственного, общественно-делового и иного назначения (в планируемых ОКС на участках АО «ДОМ.РФ»), в том числе:	кв.м.	189231	-
6.1	Общая площадь общественного и коммерческого назначения в первых этажах планируемых жилых домов (на участках АО «ДОМ.РФ»)	кв.м.	15123	-
7	Вместимость детских образовательных учреждений - Квартал 103 - Квартал 106	мест / количество объектов	480/2 240/1 240/1	Объект иного значения (строительство за счет инвесторов)
8	Вместимость общеобразовательных учреждений - Квартал 82	мест / количество объектов	1100/1 1100/1	Объект местного значения
9	Вместимость поликлиник - Квартал 47 (взрослая поликлиника) - Квартал 51 (детская поликлиника)	посещений в смену / количество объектов	700/2 450/1 250/1	Объекты регионального значения
10	Пожарное депо - Квартал 9	машино-мест / количество объектов	4/1 4/1	Объект регионального значения
11	Общая площадь логистического комплекса (распределительного центра) - Квартал 58	кв.м. / количество объектов	До 1500000/1 До 1500000/1	Объект иного значения
12	Вместимость объектов общественного питания (в первых этажах жилых домов) - Квартал 81 - Квартал 105	мест / количество объектов	100/2 50/1 50/1	Объект иного значения
13	Мощность кабинетов врачей общей практики (в первых этажах жилых домов) - Квартал 61 - Квартал 102	специалистов / объектов	14/2 6/1 8/1	Объект иного значения
14	Мощность предприятий бытового	кол-во	30/3	Объект иного

№ п/п	Наименование	Единица измерения	Значение	Значение объекта (объект местного значения, объект регионального значения, объект иного значения)
	обслуживания (в первых этажах жилых домов) - Квартал 68 - Квартал 105 - Квартал 101	работающих / объектов	10/1 10/1 10/1	значения
15	Общая площадь аптек (в первых этажах жилых домов) - Квартал 102 - Квартал 66	кв.м. / количество объектов	190/2 95/1 95/1	Объект иного значения
16	Общая площадь участковых пунктов полиции (в первых этажах жилых домов) - Квартал 28 - Квартал 50 - Квартал 66 - Квартал 101 - Квартал 115	кв.м. / количество объектов	250/5 50/1 50/1 50/1 50/1 50/1	Объект регионального значения
17	Общая площадь городских отделений почтовой связи (в первых этажах жилых домов) - Квартал 103	кв.м. / количество объектов	450/1 450/1	Объект регионального значения
18	Общая площадь раздаточные пункты молочных кухонь (в первых этажах жилых домов) - Квартал 81 - Квартал 103	кв.м. / количество объектов	70/2 35/1 35/1	Объект регионального значения
19	Торговая площадь продовольственных магазинов (в первых этажах жилых домов) - Квартал 65 - Квартал 50 - Квартал 53 - Квартал 105 - Квартал 101 - Квартал 113 - Квартал 106 - Квартал 61	кв.м. / количество объектов	2792/9 422/1 352/1 240/1 550/1 212/1 289/1 347/1 380/2	Объект иного значения
20	Торговая площадь непродовольственных магазинов (в первых этажах жилых домов) - Квартал 1 - Квартал 8 - Квартал 101 - Квартал 105	кв.м. / количество объектов	1279/4 360/1 347/1 159/1 413/1	Объект иного значения
21	Торговая площадь здания торгового назначения - Квартал 5	кв.м. / количество объектов	1300/1 1300/1	Объект иного значения

Улично-дорожная сеть

№ п/п	Наименование	Единица измерения	Значение	Значение объекта (объект местного значения, объект регионального значения, объект иного значения)
1	Строительство улицы в жилой застройке между кварталами 109, 28, 8, 65, 68, 82, 78 и кварталами 106, 27, 81, 66, 51, 49	м	1580	Объект местного значения
2	Строительство продолжения ул. Высокая	м	1112	Объект местного значения

№ п/п	Наименование	Единица измерения	Значение	Значение объекта (объект местного значения, объект регионального значения, объект иного значения)
	(улицы в жилой застройке) между кварталами 106, 27, 81, 66, 51 и кварталами 61, 105, 46, 1			значения
3	Строительство улицы в жилой застройке между кварталами 113, 114, 115 и кварталами 104, 79, 69	м	673	Объект местного значения
4	Строительство улицы в жилой застройке между кварталами 104, 79, 69 и кварталом 59	м	677	Объект местного значения
5	Строительство пешеходной улицы, дорожки между кварталами 101, 103, 102 и кварталами 113, 114, 115	м	662	Объект иного значения
6	Строительство улицы в жилой застройке между кварталами 28, 106, 61 и кварталами 8, 27, 105	м	646	Объект местного значения
7	Строительство улицы в жилой застройке между кварталами 101, 113, 104 и кварталами 103, 114, 79	м	632	Объект местного значения
8	Строительство улицы в жилой застройке между кварталами 103, 114, 79 и кварталами 102, 115, 69 до квартала 105	м	703	Объект местного значения
9	Строительство продолжения ул. Ботаническая (улицы в жилой застройке) между кварталом 1 и кварталом 50	м	275	Объект местного значения
10	Строительство продолжения ул. Ботаническая (улицы в жилой застройке) между кварталом 51 и кварталом 49	м	45	Объект местного значения
11	Строительство участка улицы в жилой застройке между кварталами 61, 105 и кварталами 101, 103, 102 (участок, прилегающий к кварталам 61, 105)	м	603	Объект местного значения
12	Строительство участка улицы в жилой застройке между кварталами 61, 105 и кварталами 101, 103 (участок, прилегающий к кварталам 101, 103)	м	436	Объект местного значения
13	Строительство улицы в жилой застройке между кварталами 65, 81, 46 и кварталами 68, 66	м	427	Объект местного значения
14	Строительство улицы в жилой застройке между кварталом 68 и кварталом 82	м	201	Объект местного значения
15	Строительство улицы в жилой застройке от существующей кольцевой развязки между кварталами 46, 66, 82 и кварталами 1, 51, 78	м	707	Объект местного значения
16	Строительство пешеходной улицы, дорожки между кварталом 70 и кварталом 58	м	349	Объект иного значения
17	Строительство пешеходной улицы, дорожки между кварталом 28 и кварталом 109	м	250	Объект иного значения
18	Строительство пешеходной улицы, дорожки между кварталом 82 и кварталом 78	м	210	Объект иного значения
19	Строительство участка улицы в жилой застройке между кварталом 6 и кварталом 58	м	460	Объект местного значения
20	Строительство участка улицы в жилой застройке между кварталом 8 и кварталом 27	м	309	Объект местного значения
21	Строительство участка улицы в жилой застройке между кварталом 10, элементом планировочной структуры ОП.1, кварталом 47 и кварталами 43, 42 (подъезд к планируемой поликлинике)	м	485	Объект местного значения

№ п/п	Наименование	Единица измерения	Значение	Значение объекта (объект местного значения, объект регионального значения, объект иного значения)
22	Строительство магистральной улицы районного значения между кварталами 83, 57, 62, 116, 112, 108, 60 и кварталами 28, 109, 106, 61, 101, 113, 104, 59	м	1547	Объект местного значения
23	Реконструкция (расширение до 4 полос движения транспорта) ул. Парковая как магистральной улицы районного значения, между кварталами 102, 115, 69, 59 и кварталами 70, 58 (от примыкания к автомобильной дороге 22 ОП МЗ 22Н – 0409 «Подъезд к д. Комарово от а/д Н. Новгород-Саратов» до существующей круговой развязки)	м	887	Объект местного значения
24	Строительство продолжения ул. Парковая (магистральной улицы районного значения) между кварталами 105, 27, 8 и кварталами 46, 81, 65	м	630	Объект местного значения
25	Реконструкция (расширение до 4 полос движения транспорта) участка ул. Высокая на участке от примыкания к автомобильной дороге 22 ОП МЗ 22Н – 0409 «Подъезд к д. Комарово от а/д Н. Новгород-Саратов» до дома №5 по пер. Кипарисов, с переносом примыкания к автомобильной дороге (между кварталами 58, 72 и границей подготовки документации по планировке территории)	м	653	Объект местного значения
26	Строительство участка магистральной улицы районного значения от ул. Высокая между кварталами 78, 49, 53, 6 и границей подготовки документации по планировке территории	м	1049	Объект местного значения
27	Строительство магистральной улицы районного значения вдоль северной границы подготовки документации по планировке территории (данная улица с севера прилегает к кварталам 82, 68, 65, 8, 28, 83, 80 и элементами планировочной структуры ОП.1, ОП.2)	м	2798	Объект местного значения
28	Строительство продолжения ул. Нижегородской (магистральной улицы районного значения) между кварталом 9 и элементом планировочной структуры ОП.1	м	223	Объект местного значения
29	Реконструкция ул. Нижегородская от пересечения с ул. Магистральной до пересечения с Весенним проездом (расширение до 4 полос движения транспорта)	м	669	Объект местного значения
30	Реконструкция ул. Магистральной от пересечения с ул. Нижегородской до границы подготовки документации по планировке территории, между кварталами 19, 24 и кварталами 21, 23 (расширение до 4 полос движения транспорта)	м	303	Объект местного значения
31	Строительство участка магистральной улицы районного значения от примыкания к автомобильной дороге 22 ОП РЗ 22 К-0125	м	507	Объект местного значения

№ п/п	Наименование	Единица измерения	Значение	Значение объекта (объект местного значения, объект регионального значения, объект иного значения)
	Рязск-Касимов-Муром-Нижний Новгород до ул. Магистральной между кварталами 5, 71, 24 и кварталами 26, 18			
32	Реконструкция участка автомобильной дороги общего пользования межмуниципального значения 22 ОП МЗ 22Н – 0409 «Подъезд к д. Комарово от а/д Н. Новгород-Саратов» до примыкания ул. Шоссейной к указанной автомобильной дороге (расширение до 4 полос движения транспорта)	м	1845 (в границах подготовки документации по планировке территории); 3244 (до примыкания к автомобильной дороге общего пользования федерального значения 00 ОП ФЗ Р-158 Нижний Новгород-Арзамас-Саранск-Исса-Пенза-Саратов)	Объект регионального значения
33	Развитие транспортно-пересадочного узла «Окский берег»	-	1. строительство пассажирской Ж/д платформы (1 ед.); 2. пешеходные подходы с ж/д станции (200 м); 3. обустройство тротуаров на подходах к остановочному пункту «Кусаковка» (200 м); 4. строительство надземного пешеходного перехода (1 ед.)	Объект регионального значения
34	Подъезд к перспективному логистическому комплексу (строительство)	м	140	Объект иного значения
35	Реконструкция автомобильной дороги на первую очередь (подъезд №2 от автомобильной дороги 22 ОП МЗ 22Н-0409 к ЖК "Окский берег")	м	1033	Объект местного значения

Озелененные территории общего пользования

№ п/п	Наименование	Единица измерения	Значение	Значение объекта (объект местного значения, объект регионального значения, объект иного значения)
1	Организация (благоустройство) озелененной территории общего пользования (ОП.12)	площадь (га)	4,21	Объект местного значения
2	Организация (благоустройство) озелененной территории общего пользования (ОП.11)	площадь (га)	0,63	Объект местного значения
3	Организация (благоустройство) озелененной	площадь (га)	0,30	Объект местного значения

	территории общего пользования (ОП.18)			значения
4	Организация (благоустройство) озелененной территории общего пользования (ОП.17)	площадь (га)	0,19	Объект местного значения
5	Организация (благоустройство) озелененной территории общего пользования (ОП.7)	площадь (га)	2,1	Объект местного значения
6	Организация (благоустройство) озелененной территории общего пользования (ОП.8)	площадь (га)	0,69	Объект местного значения
7	Организация (благоустройство) озелененной территории общего пользования (ОП.10)	площадь (га)	0,24	Объект местного значения
8	Организация (благоустройство) озелененной территории общего пользования (ОП.10)	площадь (га)	0,83	Объект местного значения

Инженерная инфраструктура

Наименование	Характеристика	Значение объекта (объект местного значения, объект регионального значения, объект иного значения)
Водоснабжение		
Водопровод хозяйственно-питьевой и противопожарный	13,9 км	Объекты местного значения
Магистральный водопровод протяженностью около 7 км от водопроводной станции Малиновая гряда до территории подготовки Проекта	ориентировочно 7 км (протяженность уточняется при подготовке документации по планировке территории, предусматривающей размещение одного или нескольких линейных объектов)	Объекты регионального значения
Бытовая канализация		
Бытовая канализация самотечная	16,3 км	Объекты местного значения
Канализационная насосная станция	2 ед.	
Напорный двухниточный канализационный коллектор от КНС, до точки подключения к сетям водоотведения – канализационной линии Д 1800 мм, проходящей в районе дома № 26 по ул. Нагорная в г. Н. Новгороде	ориентировочно 13 км (протяженность уточняется при подготовке документации по планировке территории, предусматривающей размещение одного или нескольких линейных объектов)	Объекты регионального значения
Дождевая канализация		
Локальные очистные сооружения поверхностного стока (производительностью 350 л/с), с выбросом очищенных поверхностных стоков по напорному сбросному трубопроводу в реку Кудьма	1 ед.	Объекты местного значения
Канализационная насосная станция ливневой канализации (производительностью 1350 л/с)	1 ед.	Объекты местного значения
Канализационная насосная станция ливневой канализации (производительностью 210 л/с)	1 ед.	Объекты местного значения
Напорная подземная ливневая канализация	2,04 км	Объекты местного значения
Самотечная подземная ливневая канализация	16,87 км	Объекты местного значения
Теплоснабжение		
Котельная	2 ед.	Объекты местного значения
Тепловые сети	12,3 км	Объекты местного значения
Газоснабжение		
Планируемый газопровод высокого давления (от сельскохозяйственной академии на 1 очередь и от проектируемой ГРС Митино на 2 очередь)	ориентировочно 8 км (протяженность уточняется при подготовке документации по планировке	Объекты регионального значения

Наименование	Характеристика	Значение объекта (объект местного значения, объект регионального значения, объект иного значения)
	территории, предусматривающей размещение одного или нескольких линейных объектов)	
ГРП для снижения давления с высокого до среднего	2 ед.	Объекты местного значения
ГРП для снижения давления со среднего до низкого	3 ед.	Объекты местного значения
Газопровод высокого давления (0,3 - 0,6 МПа) от планируемых газопроводов высокого давления до планируемых ГРП	1,8 км	Объекты местного значения
Газопровод среднего давления	1,9 км	Объекты местного значения
Газопровод низкого давления	11,8 км	Объекты местного значения
Электроснабжение		
ПС 110/10 кВ	1 ед.	Объекты регионального значения
ТП-10/0,4	14 ед.	Объекты местного значения
КВЛ-10 кВ	5,1 км	Объекты местного значения
КЛ-0,4 кВ	14,15 км	Объекты местного значения
Связь		
Кабель связи	4,1 км	Объект иного значения

Предусматривается поэтапное освоение 1 очереди (этапа) реализации:

- 1) подготовка территории;
- 2) строительство улично-дорожной сети;
- 3) подвод инженерных коммуникаций на территорию, согласно полученным техническим условиям;
- 4) освоение территории кварталов в соответствии с зонами планируемого размещения объектов капитального строительства, отображенными на утверждаемых чертежах планировки территории.

2 очередь (этап) реализации (до 2035 года)

Квартальная застройка

№ п/п	Наименование	Единица измерения	Значение	Значение объекта (объект местного значения, объект регионального значения, объект иного значения)
1	Номер квартала	-	52, 57, 60, 62, 63, 64, 72, 76, 80, 83, 87, 88, 89, 90, 91, 92, 93, 94, 95, 96, 107, 108, 110, 112, 116	-
2	Площадь кварталов	кв.м.	757346	-
3	Общая площадь, занятая под зданиями и сооружениями (под проектируемыми зданиями)	кв.м.	194432	-
4	Общая площадь всех этажей проектируемых зданий	кв.м.	523292	-
5	Общая площадь жилых помещений (квартир) в планируемых жилых домах	кв.м.	330756,57	-
5.1	Общая площадь жилых помещений (квартир) в планируемых жилых домах (на участках АО «ДОМ.РФ»)	кв.м.	307179,66	-
6	Общая площадь производственного, общественно-делового и иного назначения (в планируемых ОКС на участках АО «ДОМ.РФ»), в том числе:	кв.м.	73039	-
6.1	Общая площадь общественного и коммерческого назначения в первых этажах планируемых жилых домов (на участках АО «ДОМ.РФ»)	кв.м.	9244,17	-
7	Вместимость детских образовательных учреждений - Квартал 62 - Квартал 95	мест / количество объектов	480/2 240/1 240/1	Объект иного значения (строительство за счет инвесторов)
8	Вместимость общеобразовательных учреждений - Квартал 62	мест / количество объектов	1500/1 1500/1	Объект местного значения
9	Вместимость поликлиник	посещений в смену / количество объектов	-/-	-
10	Вместимость спортивно-досугового комплекса - Квартал 80	посещений в сутки / количество объектов	1800/1 1800/1	Объект регионального значения
11	Общая площадь многофункционального культурно-развлекательного комплекса (в состав комплекса включаются объект общественного питания, предприятие бытового обслуживания, продовольственные и непродовольственные магазины) - Квартал 83	кв.м. / количество объектов	12855/1 12855/1	Объект иного значения
12	Общая площадь торговых объектов (отдельно стоящих), (в состав торговых объектов включаются продовольственные и непродовольственные магазины)	кв.м. / количество объектов	3519/2	Объект иного значения

	- Квартал 110 - Квартал 112		1824/1 1695/1	
13	Вместимость объектов общественного питания - Квартал 116 (в первых этажах жилых домов) - Квартал 83 (в составе многофункционального культурно-развлекательного комплекса)	мест / количество объектов	100/2 50/1 50/1	Объект иного значения
14	Мощность кабинетов врачей общей практики - Квартал 93	специалистов / объектов	5/1 5/1	Объект регионального значения
15	Мощность предприятий бытового обслуживания - Квартал 88 (в первых этажах жилых домов) - Квартал 83 (в составе многофункционального культурно-развлекательного комплекса)	кол-во работающих / объектов	23/3 10/1 13/1	Объект иного значения
16	Общая площадь аптек (в первых этажах жилых домов) - Квартал 95	кв.м. / количество объектов	95/1 95/1	Объект иного значения
17	Общая площадь участковых пунктов полиции (в первых этажах жилых домов) - Квартал 57 - Квартал 89 - Квартал 108	кв.м. / количество объектов	150/5 50/1 50/1 50/1	Объект регионального значения
17	Общая площадь городских отделений почтовой связи (в первых этажах жилых домов) - Квартал 95	кв.м. / количество объектов	450/1 450/1	Объект регионального значения
18	Общая площадь раздаточные пункты молочных кухонь (в первых этажах жилых домов) - Квартал 87	кв.м. / количество объектов	35/1 35/1	Объект регионального значения

Улично-дорожная сеть

№ п/п	Наименование	Единица измерения	Значение	Значение объекта (объект местного значения, объект регионального значения, объект иного значения)
1	Строительство улицы в жилой застройке от примыкания к ул. Шоссейной между кварталами 90, 91, 107, 80, 83 и кварталами 110, 89, 64, 52, 94, 57	м	1653	Объект местного значения
2	Строительство улицы в жилой застройке между кварталами 52, 94, 57 и кварталами 64, 63, 62	м	659	Объект местного значения
3	Строительство улицы в жилой застройке между кварталами 89, 88, 87, 92, 116 и кварталами 110, 95, 93, 112	м	811	Объект местного значения
4	Строительство улицы в жилой застройке между кварталами 95, 93, 112 и кварталами 110, 76, 96, 108	м	810	Объект местного значения
5	Строительство улицы в жилой застройке между кварталами 110, 76, 96, 108 и ул. Шоссейной, кварталом 60	м	939	Объект местного значения
6	Строительство участка улицы в жилой застройке между кварталами 64, 63, 62 и кварталами 89, 88, 87, 92, 116 (участок, прилегающий к кварталам 64, 63, 62)	м	716	Объект местного значения
7	Строительство участка улицы в жилой	м	739	Объект местного

№ п/п	Наименование	Единица измерения	Значение	Значение объекта (объект местного значения, объект регионального значения, объект иного значения)
	застройке между кварталами 64, 63, 62 и кварталами 89, 88, 87, 92, 116 (участок, прилегающий к кварталам 89, 88, 87, 92, 116)			значения
8	Строительство улицы в жилой застройке между кварталом 110 и кварталом 76	м	248	Объект местного значения
9	Строительство улицы в жилой застройке между кварталом 76 и кварталом 96	м	276	Объект местного значения
10	Строительство улицы в жилой застройке между кварталом 90 и элементов планировочной структуры ОП.2	м	511	Объект местного значения
11	Строительство улицы в жилой застройке между кварталом 91 и элементов планировочной структуры ОП.2	м	431	Объект местного значения
12	Строительство пешеходной улицы, дорожки между кварталами 52, 64 и кварталами 94, 63	м	397	Объект иного значения
13	Строительство пешеходной улицы, дорожки между кварталом 89 и кварталом 88	м	236	Объект иного значения
14	Строительство пешеходной улицы, дорожки между кварталами 80, 94, 63, 88 и кварталами 83, 57, 62, 87	м	967	Объект иного значения
15	Строительство пешеходной улицы, дорожки между кварталами 92, 93, 96 и кварталами 116, 112, 108	м	632	Объект иного значения
16	Строительство пешеходной улицы, дорожки между кварталом 87 и кварталом 92	м	229	Объект иного значения
17	Строительство пешеходной улицы, дорожки между кварталом 95 и кварталом 93	м	118	Объект иного значения
18	Реконструкция ул. Шоссейной (магистральной улицы общегородского значения, расширение до 4 полос движения транспорта) от примыкания к автомобильной дороге 22 ОП МЗ 22Н – 0409 «Подъезд к д. Комарово от а/д Н. Новгород-Саратов»	м	1552	Объект местного значения
19	Строительство продолжения ул. Шоссейной (магистральной улицы общегородского значения) между кварталами 39, 38, 45, 67, 117, 34, 54, 73, 4, 2 и границей подготовки документации по планировке территории до примыкания к автомобильной дороге 22 ОП РЗ 22 К-0125 Ряжск-Касимов-Муром-Нижний Новгород	м	2715	Объект местного значения

Озелененные территории общего пользования

№ п/п	Наименование	Единица измерения	Значение	Значение объекта (объект местного значения, объект регионального значения, объект иного значения)
1	Организация (благоустройство) озелененной территории общего пользования (ОП.4)	площадь (га)	1,37	Объект местного значения
2	Организация (благоустройство) озелененной территории общего пользования (ОП.5)	площадь (га)	1,62	Объект местного значения
3	Организация (благоустройство) озелененной территории общего пользования (ОП.6)	площадь (га)	1,95	Объект местного значения
4	Организация (благоустройство) озелененной	площадь (га)	0,45	Объект местного

№ п/п	Наименование	Единица измерения	Значение	Значение объекта (объект местного значения, объект регионального значения, объект иного значения)
	территории общего пользования (ОП.16)			значения

Инженерная инфраструктура

Наименование	Характеристика	Значение объекта (объект местного значения, объект регионального значения, объект иного значения)
Водоснабжение		
Водопровод хозяйственно-питьевой и противопожарный	9,0 км	Объект местного значения
Бытовая канализация		
Бытовая канализация самотечная	8,0 км	Объект местного значения
Дождевая канализация		
Самотечная подземная ливневая канализация	6,0 км	Объект местного значения
Теплоснабжение		
Котельная	1 ед.	Объект местного значения
Тепловые сети	7,5 км	Объект местного значения
Газоснабжение		
Планируемый газопровод высокого давления (от сельскохозяйственной академии на 1 очередь и от проектируемой ГРС Митино на 2 очередь)	ориентировочно 3 км (протяженность уточняется при подготовке документации по планировке территории, предусматривающей размещение одного или нескольких линейных объектов)	Объект местного значения
ГРП для снижения давления с высокого до среднего	1 ед.	Объект местного значения
ГРП для снижения давления со среднего до низкого	3 ед.	Объект местного значения
Газопровод высокого давления (0,3 - 0,6 МПа)	0,05 км	Объект местного значения
Газопровод среднего давления	1,28 км	Объект местного значения
Газопровод низкого давления	6,4 км	Объект местного значения
Электроснабжение		
РП 10 кВ	1 ед.	Объект местного значения
ТП-10/0,4	11 ед.	Объекты местного значения
КВЛ-10 кВ	3,05 км	Объекты местного значения
КЛ-0,4 кВ	6,55 км	Объекты местного значения

Предусматривается поэтапное освоение 2 очереди (этапа) реализации:

- 1) подготовка территории;
- 2) строительство улично-дорожной сети;

3) подвод инженерных коммуникаций на территорию, согласно полученным техническим условиям;

4) освоение территории кварталов в соответствии с зонами планируемого размещения объектов капитального строительства, отображенными на утверждаемых чертежах планировки территории.

3 очередь (этап) реализации (до 2040 года)

Квартальная застройка

№ п/п	Наименование	Единица измерения	Значение	Значение объекта (объект местного значения, объект регионального значения, объект иного значения)
1	Номер квартала	-	3, 4, 5, 9, 21, 26, 33, 34, 35, 36, 37, 38, 39, 40, 41, 42, 43, 44, 45, 48, 54, 55, 56, 67, 71, 73, 74, 75, 77, 84, 86, 85, 97, 98, 99, 100, 111, 117, 118, 119, 120, 121	-
2	Площадь кварталов	кв.м.	978772	-
3	Общая площадь, занятая под зданиями и сооружениями (под проектируемыми зданиями)	кв.м.	216141	-
4	Общая площадь всех этажей проектируемых зданий	кв.м.	629289	-
5	Общая площадь жилых помещений (квартир) в планируемых жилых домах	кв.м.	406267,02	-
5.1	Общая площадь жилых помещений (квартир) в планируемых жилых домах (на участках АО «ДОМ.РФ»)	кв.м.	369936,25	-
6	Общая площадь производственного, общественно-делового и иного назначения (в планируемых ОКС на участках АО «ДОМ.РФ»), в том числе:	кв.м.	76467	-
6.1	Общая площадь общественного и коммерческого назначения в первых этажах планируемых жилых домов (на участках АО «ДОМ.РФ»)	кв.м.	11132,75	-
7	Вместимость детских образовательных учреждений - Квартал 3 - Квартал 41	мест / количество объектов	390/2 150/1 240/1	Объект иного значения (строительство за счет инвесторов)
8	Вместимость общеобразовательных учреждений - Квартал 36	мест / количество объектов	1500/1 1500/1	Объект местного значения
9	Многофункциональный культурно-развлекательный комплекс (в состав комплекса включаются объект общественного питания, продовольственные и непродовольственные магазины) - Квартал 43	общая площадь / количество объектов	12426/1 12426/1	Объект иного значения
10	Торговый объект (отдельно стоящий), (в состав торгового объекта включаются предприятие бытового обслуживания и продовольственные магазины) - Квартал 85	общая площадь / количество объектов	3209/1 3209/1	Объект иного значения
11	Православный храм - Квартал 86	единовременных посетителей / количество объектов	450/1 450/1	Объект иного значения
12	Сервис придорожного обслуживания	общая площадь /	1722/1	Объект иного

№ п/п	Наименование	Единица измерения	Значение	Значение объекта (объект местного значения, объект регионального значения, объект иного значения)
	- Квартал 86	количество объектов	1722/1	значения
13	Комплексы торговых и коммерческих объектов - Квартал 5	общая площадь / количество объектов	9958/7 9958/7	Объект иного значения
14	Вместимость объектов общественного питания - Квартал 54 (в первых этажах жилых домов) - Квартал 43 (в составе многофункционального культурно-развлекательного комплекса)	мест / количество объектов	100/2 50/1 50/1	Объект иного значения
15	Мощность кабинетов врачей общей практики - Квартал 34	специалистов / объектов	6/1 6/1	Объект регионального значения
16	Мощность предприятий бытового обслуживания - Квартал 54 (в первых этажах жилых домов) - Квартал 111 (в первых этажах жилых домов) - Квартал 85 (в составе отдельно стоящего торгового объекта)	кол-во работающих / объектов	33/3 10/1 10/1 13/1	Объект иного значения
17	Общая площадь аптек (в первых этажах жилых домов) - Квартал 4 - Квартал 67	кв.м. / количество объектов	190/2 95/1 95/1	Объект иного значения
18	Общая площадь участковых пунктов полиции (в первых этажах жилых домов) - Квартал 38 - Квартал 73 - Квартал 117 - Квартал 119	кв.м. / количество объектов	200/5 50/1 50/1 50/1 50/1	Объект регионального значения
19	Общая площадь городских отделений почтовой связи (в первых этажах жилых домов) - Квартал 67	кв.м. / количество объектов	250/1 250/1	Объект регионального значения
20	Общая площадь раздаточные пункты молочных кухонь (в первых этажах жилых домов) - Квартал 34	кв.м. / количество объектов	35/1 35/1	Объект регионального значения
21	Торговая площадь продовольственных магазинов (в первых этажах жилых домов) - Квартал 4 - Квартал 38 - Квартал 111	кв.м. / количество объектов	990/3 330/1 330/1 330/1	Объект иного значения
22	Торговая площадь непродовольственных магазинов (в первых этажах жилых домов) - Квартал 41 - Квартал 37	кв.м. / количество объектов	549/2 291/1 258/1	Объект иного значения

Улично-дорожная сеть

№ п/п	Наименование	Единица измерения	Значение	Значение объекта (объект местного значения, объект регионального значения, объект иного значения)
1	Строительство продолжения ул. Школьной (улицы в жилой застройке) между кварталами 84, 118 и кварталами 111, 119	м	424	Объект местного значения
2	Строительство улицы в жилой застройке между кварталами 34, 41, 119, 118 и кварталами 117, 67, 85, 56	м	814	Объект местного значения
3	Строительство улицы в жилой застройке между кварталами 54, 111, 84 и кварталами 34, 41, 119, 118	м	746	Объект местного значения
4	Строительство улицы в жилой застройке между кварталами 73, 31, 35 и кварталами 54, 111, 84	м	595	Объект местного значения
5	Строительство улицы в жилой застройке между кварталами 38, 97 и кварталами 39, 120	м	390	Объект местного значения
6	Строительство улицы в жилой застройке между кварталами 37, 55, 100 и кварталами 38, 97	м	433	Объект местного значения
7	Строительство продолжения ул. Минской (улицы в жилой застройке) между кварталами 117, 67, 36 и кварталами 45, 37	м	451	Объект местного значения
8	Строительство участка ул. Дмитровской (улицы в жилой застройке) между кварталом 36 и кварталом 48	м	109	Объект местного значения
9	Строительство продолжения ул. Ялтинской (улицы в жилой застройке) между кварталом 99 и кварталом 100	м	81	Объект местного значения
10	Строительство улицы в жилой застройке между кварталом 100 и кварталом 98	м	420	Объект местного значения
11	Строительство улицы в жилой застройке между кварталами 56, 77, 86 и кварталами 85, 75 (от квартала 41 до пересечения с ул. Светлой)	м	385	Объект местного значения
12	Строительство улицы в жилой застройке между кварталом 77 и кварталом 86	м	157	Объект местного значения
13	Строительство улицы в жилой застройке между кварталами 56, 44 и кварталами 77, 86	м	523	Объект местного значения
14	Строительство пешеходной улицы, дорожки между кварталом 75 и кварталом 36	м	188	Объект иного значения
15	Строительство продолжения проезда Мирного (улицы в жилой застройке) между кварталами 3, 4 и кварталами 30, 73	м	320	Объект местного значения
16	Строительство продолжения проезда Солнечного (улицы в жилой застройке) между кварталом 30 и кварталом 31	м	45	Объект местного значения
17	Строительство улицы в жилой застройке между кварталом 33 и кварталом 35	м	92	Объект местного значения
18	Строительство улицы в жилой застройке между кварталами 33, 35 и элементом планировочной структуры ОП.1	м	307	Объект местного значения
19	Строительство улицы в жилой застройке между кварталом 43, элементом планировочной структуры ОП.1 и кварталом 42	м	466	Объект местного значения

№ п/п	Наименование	Единица измерения	Значение	Значение объекта (объект местного значения, объект регионального значения, объект иного значения)
20	Строительство улицы в жилой застройке между кварталами 4, 73, 54, 34, 117, 67, 45, 38, 39 и границей подготовки документации по планировке территории	м	1604	Объект местного значения
21	Строительство пешеходной улицы, дорожки между кварталом 117 и кварталом 67	м	217	Объект иного значения
22	Строительство пешеходной улицы, дорожки между кварталом 119 и кварталом 41	м	202	Объект иного значения
23	Строительство пешеходной улицы, дорожки между кварталами 2 и кварталом 3	м	251	Объект иного значения
24	Строительство пешеходной улицы, дорожки от кварталов 97, 98 до кварталов 91, 107	м	405	Объект иного значения
25	Строительство пешеходной улицы, дорожки от квартала 80 до квартала 99, со строительством пешеходного моста	м	710	Объект иного значения
26	Строительство пешеходной улицы, дорожки от квартала 35 до квартала 47, со строительством пешеходного моста	м	215	Объект иного значения
27	Строительство пешеходной улицы, дорожки от квартала 47 до квартала 22, со строительством пешеходного моста	м	177	Объект иного значения
28	Строительство продолжения ул. Суворова (улицы в жилой застройке) между кварталом 71 и кварталами 74, 24	м	426	Объект иного значения
29	Строительство улицы в жилой застройке между кварталом 23, границей подготовки документации по планировке территории и кварталом 21	м	171	Объект местного значения
30	Реконструкция участка ул. Новая до пересечения с ул. Магистральной	м	118	Объект местного значения
31	Строительство магистральной улицы районного значения между кварталами 45, 67, 85, 41, 119, 118 и кварталами 38, 37, 36, 75, 56, 44 от продолжения ул. Шоссейной (предусмотренного на 2-м этапе реализации) до планируемой магистральной улицы районного значения вдоль северной границы подготовки документации по планировке территории (предусмотренной на 1-м этапе реализации), данное мероприятие включает в себя строительство моста	м	1414	Объект местного значения
32	Строительство магистральной улицы районного значения между кварталами 2, 3, 30, 31, 111, 85 и кварталами 4, 73, 54, 34, 67	м	1136	Объект местного значения
33	Реконструкция (расширение до 4 полос движения транспорта) ул. Гагарина от пересечения с ул. Богородской до продолжения ул. Шоссейной (предусмотренного на 2-м этапе реализации)	м	1146	Объект местного значения
34	Реконструкция (расширение до 4 полос движения транспорта) ул. Богородской от пересечения с ул. Гагарина до пересечения с ул. Приокской	м	723	Объект местного значения

№ п/п	Наименование	Единица измерения	Значение	Значение объекта (объект местного значения, объект регионального значения, объект иного значения)
35	Реконструкция (расширение до 4 полос движения транспорта) ул. Приокской от пересечения с ул. Богородской до пересечения с магистральной улицей районного значения (предусмотренной на 1-м этапе реализации)	м	390	Объект местного значения
36	Строительство трамвайных путей	км	7,5	Объект местного значения

Озелененные территории общего пользования

№ п/п	Наименование	Единица измерения	Значение	Значение объекта (объект местного значения, объект регионального значения, объект иного значения)
1	Организация парковой зоны - озелененной территории общего пользования (ОП.1 и ОП.2)	площадь (га)	87,3	Объект местного значения
2	Организация (благоустройство) озелененной территории общего пользования (ОП.3)	площадь (га)	0,26	Объект местного значения

Инженерная инфраструктура

Наименование	Характеристика	Значение объекта (объект местного значения, объект регионального значения, объект иного значения)
Водоснабжение		
Водопровод хозяйственно-питьевой и противопожарный	12,1 км	Объект местного значения
Бытовая канализация		
Бытовая канализация самотечная	13,2 км	Объект местного значения
Канализационная насосная станция	1 ед.	Объект местного значения
Дождевая канализация		
Самотечная подземная ливневая канализация	9,9 км	
Теплоснабжение		
Котельная	1 ед.	Объект местного значения
Тепловые сети	8,8 км	Объект местного значения
Газоснабжение		
ГРП для снижения давления со среднего до низкого	7 ед.	Объект местного значения
Газопровод высокого давления (0,3 - 0,6 МПа) от планируемых газопроводов высокого давления до планируемых ГРП	2,3 км	Объект местного значения
Газопровод среднего давления	2,66 км	Объект местного значения
Газопровод низкого давления	12,1 км	Объект местного значения
Электроснабжение		
РП 10 кВ	1 ед.	Объект местного значения
ТП-10/0,4	16 ед.	Объект местного значения
КВЛ-10 кВ	7,85 км	Объект местного значения
КЛ-0,4 кВ	10,8 км	Объект местного значения

Предусматривается поэтапное освоение 3 очереди (этапа) реализации:

- 1) подготовка территории;
- 2) строительство улично-дорожной сети;

3) подвод инженерных коммуникаций на территорию, согласно полученным техническим условиям;

4) освоение территории кварталов в соответствии с зонами планируемого размещения объектов капитального строительства, отображенными на утверждаемых чертежах планировки территории.

Ведомость расчета координат конечных и поворотных точек, планируемых к установлению и (или) изменению красных линий

Документацией по планировке территории (проект планировки территории, включая проект межевания территории) в границах улиц Шоссейная, Гагарина, Богородская, Магистральная, Нижегородская, Северная, Дружная в поселке Новинки города Нижнего Новгорода предусматривается установление красных линий, обозначающих границы территорий общего пользования.

№ точки	X	Y
1		
1	514697,79	2209354,68
2	514695,66	2209361,08
3	514634,62	2209544,64
4	514399,81	2209466,15
5	514396,28	2209464,97
6	514442,72	2209324,63
7	514446,92	2209311,93
8	514451,83	2209309,23
9	514484,73	2209291,13
10	514493,96	2209286,05
1	514697,79	2209354,68
2		
11	514951,04	2206483,29
12	514866,97	2206582,49
13	514864,37	2206585,55
14	514847,62	2206605,32
15	514701,09	2206453,35
16	514696,31	2206453,40
17	514695,87	2206410,23
18	514695,85	2206410,23
19	514695,82	2206406,33
20	514694,04	2206236,64
21	514707,80	2206231,02
22	514774,39	2206300,07
23	514777,17	2206302,95
11	514951,04	2206483,29
3		
24	514836,69	2206622,07
25	514775,07	2206694,79
26	514773,33	2206692,99
27	514692,67	2206609,33
28	514689,80	2206612,09
29	514681,13	2206603,09
30	514690,13	2206594,42
31	514697,71	2206587,10
32	514752,26	2206534,51

№ точки	X	Y
33	514834,95	2206620,27
24	514836,69	2206622,07
4		
34	514655,46	2206372,66
35	514656,31	2206453,83
36	514657,16	2206535,18
37	514621,57	2206535,55
38	514575,73	2206488,01
39	514564,62	2206476,49
40	514486,28	2206395,24
41	514498,92	2206385,29
42	514551,91	2206343,62
43	514565,40	2206343,48
44	514570,89	2206343,42
45	514649,23	2206342,59
46	514649,48	2206372,73
34	514655,46	2206372,66
5		
47	516376,60	2206759,42
48	516337,64	2206801,03
49	516141,94	2206617,79
50	516073,64	2206553,84
51	516112,56	2206512,29
52	516141,45	2206539,36
53	516180,90	2206576,18
47	516376,60	2206759,42
6		
54	514550,36	2209789,05
55	514477,06	2210012,15
56	514471,48	2210029,12
57	514430,77	2210050,87
58	514415,01	2210022,66
59	514307,91	2209830,99
60	514290,08	2209799,06
61	514306,23	2209750,17
62	514318,76	2209712,25
54	514550,36	2209789,05
7		
63	516090,59	2206491,70
64	516051,65	2206533,25
65	516024,21	2206507,55
66	515984,74	2206470,59
67	516022,59	2206427,96
63	516090,59	2206491,70
8		
68	514829,82	2208658,62
69	514835,81	2208670,52
70	514956,13	2208909,47
71	514798,40	2208997,64
72	514725,61	2208867,03
73	514668,43	2208764,34
74	514661,66	2208752,18
68	514829,82	2208658,62
9		

№ точки	X	Y
75	515514,68	2207411,65
76	515393,08	2207566,07
77	515279,45	2207710,38
78	515322,70	2207736,73
10		
79	515467,81	2207019,27
80	515438,53	2207033,65
81	515429,56	2207024,35
82	515351,69	2207062,60
83	515286,17	2206995,08
84	515224,30	2207025,69
85	515212,44	2207001,72
86	515266,72	2206975,04
87	515284,24	2206966,43
88	515296,96	2206960,17
89	515344,94	2206936,58
90	515374,21	2206922,18
91	515404,03	2206953,12
79	515467,81	2207019,27
11		
92	515592,19	2207097,20
93	515673,56	2207169,45
94	515720,57	2207109,74
95	515777,50	2207037,44
96	515703,55	2206971,78
97	515642,56	2207040,47
92	515592,19	2207097,20
12		
98	515313,33	2207383,27
99	515313,20	2207386,33
100	515313,44	2207389,33
101	515314,03	2207392,22
102	515315,04	2207395,23
103	515316,30	2207397,88
104	515317,94	2207400,47
105	515320,16	2207403,13
106	515322,19	2207405,02
107	515324,68	2207406,85
108	515327,06	2207408,21
109	515329,98	2207409,44
110	515332,95	2207410,27
111	515336,12	2207410,74
112	515339,00	2207410,81
113	515341,82	2207410,56
114	515344,94	2207409,90
115	515347,85	2207408,88
116	515350,60	2207407,53
117	515430,34	2207478,34
118	515382,75	2207538,78
119	515258,51	2207440,95
120	515224,91	2207408,29
121	515149,33	2207297,34
122	515144,09	2207274,11
123	515157,76	2207219,73
124	515165,67	2207219,73

№ точки	X	Y
125	515315,88	2207374,55
126	515314,66	2207377,40
127	515313,81	2207380,32
98	515313,33	2207383,27
13		
128	515384,77	2207145,89
129	515483,78	2207034,38
130	515553,36	2207096,16
131	515459,44	2207212,19
132	515340,27	2207359,42
133	515325,62	2207361,43
134	515256,47	2207290,38
128	515384,77	2207145,89
14		
135	515239,18	2207272,62
136	515146,23	2207177,23
137	515305,99	2207098,75
138	515363,79	2207070,36
139	515392,54	2207099,90
135	515239,18	2207272,62
15		
140	515658,07	2207189,13
141	515576,03	2207116,29
142	515478,28	2207237,04
143	515363,76	2207378,52
144	515363,97	2207398,01
145	515440,26	2207465,74
146	515561,93	2207311,23
140	515658,07	2207189,13
16		
147	515500,38	2207015,68
148	515611,74	2206890,26
149	515680,91	2206951,67
150	515662,32	2206972,60
151	515664,94	2206974,94
152	515658,30	2206982,41
153	515655,68	2206980,09
154	515569,55	2207077,11
147	515500,38	2207015,68
17		
155	515866,16	2206743,04
156	515726,63	2206900,19
157	515730,74	2206903,84
158	515719,45	2206916,55
159	515715,34	2206912,90
160	515705,81	2206923,63
161	515703,07	2206921,20
162	515636,64	2206862,22
163	515777,53	2206703,54
164	515774,92	2206701,21
165	515781,56	2206693,74
166	515784,17	2206696,06
167	515796,99	2206681,62
155	515866,16	2206743,04

№ точки	X	Y
18		
168	516384,22	2206912,14
169	516349,13	2206929,48
170	516337,53	2206935,67
171	516327,70	2206943,57
172	516318,92	2206954,38
173	516311,77	2206969,82
174	516221,94	2206974,74
175	516280,30	2206898,85
176	516333,84	2206841,62
168	516384,22	2206912,14
19		
177	515960,12	2206975,64
178	515945,94	2207009,08
179	515937,99	2207027,70
180	515930,12	2207046,13
181	515915,97	2207079,63
182	515890,84	2207067,77
183	515866,35	2207054,46
184	515842,87	2207039,60
185	515819,92	2207023,76
186	515842,48	2206995,19
187	515854,87	2206979,41
188	515867,30	2206963,57
189	515889,85	2206934,83
190	515906,84	2206946,42
191	515924,03	2206957,01
192	515941,84	2206966,75
177	515960,12	2206975,64
20		
193	515870,62	2206919,18
194	515800,74	2207007,93
195	515728,45	2206943,74
196	515803,31	2206859,42
193	515870,62	2206919,18
21		
197	516069,52	2207145,46
198	516061,03	2207170,26
199	516058,10	2207181,05
200	516048,60	2207219,97
201	516024,55	2207206,01
202	516005,16	2207194,75
203	515985,76	2207183,50
204	515964,06	2207170,90
205	515970,55	2207150,91
206	515977,89	2207128,29
207	515982,38	2207129,56
208	515996,90	2207133,26
209	516002,62	2207134,55
210	516011,52	2207136,55
211	516024,33	2207139,06
212	516026,25	2207139,44
213	516041,05	2207141,96
214	516046,35	2207142,69
215	516055,91	2207143,99

№ точки	X	Y
197	516069,52	2207145,46
22		
216	515372,06	2207552,35
217	515334,96	2207599,48
218	515201,22	2207494,18
219	515067,90	2207298,48
220	515091,63	2207204,05
221	515131,49	2207184,47
222	515144,65	2207198,05
223	515121,81	2207288,92
224	515219,36	2207432,12
216	515372,06	2207552,35
23		
225	515804,27	2207043,20
226	515819,85	2207054,36
227	515832,35	2207062,66
228	515844,98	2207070,61
229	515858,02	2207078,33
230	515871,08	2207085,49
231	515884,37	2207092,36
232	515897,80	2207098,84
233	515911,66	2207105,04
234	515925,30	2207110,65
235	515939,34	2207115,99
236	515953,56	2207121,01
237	515964,17	2207124,29
238	515946,78	2207174,77
24		
239	516247,71	2206900,21
240	516156,69	2207018,57
241	516083,09	2207114,28
242	516077,82	2207121,14
243	516070,11	2207120,42
244	516051,82	2207118,25
245	516031,84	2207115,09
246	516011,29	2207110,98
247	515991,25	2207106,11
248	515971,47	2207100,44
249	515952,13	2207094,03
250	515930,65	2207085,87
251	515968,70	2206996,23
252	516025,44	2206862,56
253	516043,63	2206868,87
254	516063,64	2206874,16
255	516086,05	2206878,12
239	516247,71	2206900,21
25		
256	516030,82	2206557,58
257	515901,95	2206702,73
258	515906,07	2206706,38
259	515894,78	2206719,09
260	515890,67	2206715,44
261	515882,76	2206724,34
262	515880,02	2206721,91
263	515813,59	2206662,93

№ точки	X	Y
264	515943,82	2206516,25
265	515941,20	2206513,93
266	515947,84	2206506,45
267	515950,46	2206508,78
268	515963,28	2206494,34
256	516030,82	2206557,58
26		
269	516464,47	2206871,38
270	516406,31	2206900,11
271	516352,02	2206824,11
272	516387,96	2206793,82
273	516416,16	2206800,70
274	516432,92	2206822,89
275	516449,47	2206847,07
269	516464,47	2206871,38
27		
276	514739,21	2209030,55
277	514721,62	2209040,37
278	514617,05	2209098,73
279	514562,22	2208999,99
280	514593,67	2208982,48
281	514566,43	2208933,55
282	514534,70	2208951,27
283	514487,06	2208865,98
284	514480,05	2208853,42
285	514602,58	2208785,15
276	514739,21	2209030,55
28		
286	514692,67	2208386,24
287	514694,58	2208390,04
288	514707,23	2208415,17
289	514819,47	2208638,07
290	514650,49	2208732,23
291	514610,23	2208659,97
292	514607,51	2208655,09
293	514607,43	2208638,06
294	514609,70	2208636,84
295	514653,03	2208613,57
296	514654,65	2208605,00
297	514656,27	2208596,43
298	514619,05	2208531,15
299	514607,99	2208511,76
300	514606,89	2208509,82
301	514606,73	2208470,98
302	514606,64	2208451,45
303	514606,59	2208438,90
304	514606,57	2208434,17
286	514692,67	2208386,24
29		
305	514129,84	2207347,34
306	514131,06	2207379,07
307	514132,18	2207408,16
308	514133,12	2207432,49
309	514133,97	2207454,69
310	514135,19	2207486,42

№ точки	X	Y
311	514106,11	2207477,58
312	514083,99	2207470,86
313	514061,99	2207464,18
314	514039,98	2207457,49
315	514017,97	2207450,80
316	514026,70	2207422,10
317	514035,93	2207391,71
318	514057,93	2207398,40
319	514067,02	2207401,16
320	514065,86	2207404,99
321	514078,78	2207408,89
322	514081,16	2207409,64
323	514083,49	2207401,99
324	514085,82	2207394,33
325	514080,56	2207392,73
326	514070,51	2207389,68
327	514069,34	2207393,51
328	514057,39	2207389,87
329	514038,25	2207384,06
330	514047,49	2207353,68
331	514056,21	2207324,97
332	514075,34	2207330,79
333	514094,48	2207336,60
334	514113,62	2207342,42
305	514129,84	2207347,34
30		
335	514760,35	2206708,31
336	514708,36	2206769,65
337	514612,02	2206669,73
338	514669,61	2206614,20
335	514760,35	2206708,31
31		
339	514695,36	2206784,98
340	514643,38	2206846,33
341	514540,03	2206739,13
342	514597,62	2206683,61
339	514695,36	2206784,98
32		
343	515017,31	2206552,02
344	514913,89	2206674,06
345	514865,06	2206623,41
346	514968,48	2206501,37
343	515017,31	2206552,02
33		
347	514901,22	2206689,01
348	514839,60	2206761,73
349	514790,80	2206711,04
350	514852,39	2206638,36
347	514901,22	2206689,01
34		
351	514322,97	2206892,76
352	514320,40	2206895,24
353	514290,82	2206923,75
354	514267,24	2206946,48

№ точки	X	Y
355	514235,93	2206976,67
356	514189,51	2207021,42
357	514183,82	2207015,88
358	514175,69	2207007,97
359	514174,19	2207006,50
360	514162,99	2206991,98
361	514159,27	2206895,67
362	514155,40	2206795,79
363	514152,66	2206723,34
364	514150,55	2206668,53
365	514150,21	2206659,59
366	514199,20	2206621,05
367	514211,52	2206620,58
368	514221,38	2206620,20
369	514233,56	2206619,73
370	514237,17	2206720,15
371	514239,77	2206792,60
372	514240,29	2206806,99
373	514262,99	2206830,54
351	514322,97	2206892,76
35		
374	514708,96	2206914,34
375	514760,94	2206853,00
376	514773,93	2206837,67
377	514825,92	2206776,32
378	514777,79	2206726,39
379	514725,80	2206787,74
380	514712,81	2206803,07
381	514660,82	2206864,41
374	514708,96	2206914,34
36		
382	514114,35	2207145,62
383	514125,62	2207159,94
384	514126,21	2207175,35
385	514132,06	2207327,11
386	514129,03	2207326,19
387	513951,98	2207272,48
388	513949,54	2207208,22
389	513946,22	2207120,66
390	513945,56	2207103,35
391	513952,66	2207097,85
382	514114,35	2207145,62
37		
392	513924,94	2207089,76
393	513925,89	2207114,49
394	513927,34	2207152,21
395	513931,40	2207257,78
396	513931,73	2207266,24
397	513780,15	2207220,18
398	513779,80	2207211,72
399	513773,94	2207068,31
400	513773,40	2207044,88
392	513924,94	2207089,76
38		
401	513743,04	2207035,91

№ точки	X	Y
402	513743,93	2207059,20
403	513747,77	2207159,03
404	513751,38	2207251,11
405	513755,94	2207371,27
406	513743,52	2207367,41
407	513736,82	2207365,37
408	513645,93	2207337,75
409	513641,81	2207231,56
410	513640,49	2207196,97
411	513639,21	2207163,21
412	513636,22	2207085,47
413	513635,76	2207073,46
414	513635,42	2207064,53
415	513691,25	2207020,61
416	513699,75	2207023,12
401	513743,04	2207035,91
39		
417	513615,99	2207079,81
418	513616,34	2207088,73
419	513616,88	2207102,62
420	513617,92	2207129,30
421	513619,10	2207159,68
422	513620,17	2207186,59
423	513621,14	2207212,19
424	513622,46	2207246,78
425	513625,68	2207331,60
426	513550,76	2207308,84
427	513545,57	2207307,26
428	513512,90	2207297,33
429	513396,22	2207261,88
430	513387,78	2207259,32
431	513453,13	2207207,92
432	513603,36	2207089,74
417	513615,99	2207079,81
40		
433	513408,67	2207291,79
434	513372,26	2207280,73
435	513369,38	2207282,99
436	513230,20	2207392,47
437	513230,55	2207419,59
438	513231,94	2207525,43
439	513233,47	2207641,93
440	513234,03	2207684,33
441	513234,60	2207728,01
442	513234,87	2207748,68
443	513260,83	2207748,43
444	513325,73	2207747,79
445	513324,69	2207665,73
446	513324,38	2207640,78
447	513322,93	2207526,61
448	513356,11	2207526,19
449	513356,04	2207403,17
450	513412,81	2207395,74
451	513409,18	2207304,39
452	513409,05	2207301,29
453	513408,80	2207294,97
433	513408,67	2207291,79

№ точки	X	Y
41		
454	514388,41	2206960,65
455	514415,57	2206988,83
456	514431,45	2207005,30
457	514454,13	2207028,83
458	514458,51	2207033,44
459	514457,83	2207034,54
460	514415,37	2207103,21
461	514406,88	2207116,95
462	514391,29	2207142,16
463	514358,85	2207183,15
464	514355,82	2207186,98
465	514337,00	2207173,42
466	514324,97	2207162,37
467	514318,90	2207156,63
468	514301,93	2207139,02
469	514281,10	2207117,42
470	514239,93	2207074,71
471	514216,78	2207050,69
472	514238,11	2207030,12
473	514271,42	2206998,02
474	514293,00	2206977,21
475	514350,73	2206921,56
476	514371,68	2206943,30
454	514388,41	2206960,65
42		
477	515227,11	2206971,21
478	515066,87	2207048,51
479	515064,97	2207046,37
480	514972,81	2206950,77
481	515028,59	2206847,05
482	515034,81	2206835,49
483	515047,25	2206812,38
484	515056,81	2206794,61
485	515224,12	2206968,11
477	515227,11	2206971,21
43		
486	515359,78	2206907,21
487	515246,08	2206962,06
488	515242,98	2206958,84
489	515066,75	2206776,11
490	515126,41	2206665,18
491	515166,82	2206707,09
492	515170,29	2206710,69
493	515314,54	2206860,30
494	515317,32	2206863,18
495	515355,99	2206903,28
486	515359,78	2206907,21
44		
496	514586,13	2207414,13
497	514567,03	2207457,08
498	514529,64	2207485,68
499	514500,37	2207508,07
500	514471,09	2207530,47
501	514441,86	2207552,83

№ точки	X	Y
502	514413,17	2207574,78
503	514350,71	2207622,57
504	514332,40	2207586,23
505	514388,91	2207543,00
506	514417,55	2207521,09
507	514446,80	2207498,72
508	514476,07	2207476,32
509	514505,35	2207453,92
510	514534,60	2207431,54
511	514538,78	2207422,14
512	514549,59	2207397,86
496	514586,13	2207414,13
45		
513	513916,87	2206878,86
514	513919,66	2206951,75
515	513920,61	2206976,63
516	513921,93	2207011,21
517	513923,31	2207047,46
518	513889,07	2207037,06
519	513856,40	2207027,13
520	513771,73	2207001,40
521	513770,42	2206967,54
522	513770,08	2206958,60
523	513868,69	2206881,04
524	513881,10	2206880,48
513	513916,87	2206878,86
46		
525	514623,96	2209152,12
526	514631,24	2209165,16
527	514702,30	2209292,40
528	514689,49	2209330,59
529	514655,15	2209318,99
530	514644,33	2209315,34
531	514597,88	2209299,66
532	514581,98	2209294,29
533	514528,19	2209276,14
534	514524,78	2209269,94
535	514505,76	2209235,38
536	514498,44	2209222,07
525	514623,96	2209152,12
47		
537	515059,63	2207076,85
538	515048,37	2207082,38
539	514911,08	2207149,88
540	514862,23	2207103,60
541	514942,15	2206955,00
537	515059,63	2207076,85
48		
542	514029,42	2207316,83
543	514020,70	2207345,54
544	514015,46	2207362,76
545	514010,23	2207379,98
546	514005,00	2207397,20
547	513999,76	2207414,43
548	513991,18	2207442,66

№ точки	X	Y
549	513972,05	2207436,85
550	513952,91	2207431,03
551	513933,78	2207425,22
552	513914,64	2207419,40
553	513923,22	2207391,17
554	513928,45	2207373,95
555	513933,69	2207356,72
556	513938,92	2207339,50
557	513944,15	2207322,28
558	513952,87	2207293,57
559	513972,01	2207299,39
560	513991,15	2207305,20
561	514010,28	2207311,02
542	514029,42	2207316,83
49		
562	514874,45	2209644,73
563	514807,26	2209844,75
564	514616,91	2209781,62
565	514585,69	2209771,27
566	514651,69	2209570,86
562	514874,45	2209644,73
50		
567	514629,59	2209559,76
568	514561,89	2209763,38
569	514560,78	2209766,72
570	514326,32	2209689,29
571	514322,61	2209688,06
572	514391,01	2209480,96
573	514394,54	2209482,12
567	514629,59	2209559,76
51		
574	514931,12	2209476,02
575	514930,80	2209476,98
576	514887,21	2209606,72
577	514883,36	2209618,18
578	514872,94	2209614,73
579	514845,64	2209605,68
580	514831,80	2209601,08
581	514742,27	2209571,40
582	514735,63	2209569,19
583	514660,45	2209544,26
584	514658,19	2209543,51
585	514685,66	2209460,88
586	514716,55	2209368,00
587	514718,73	2209361,44
588	514824,01	2209397,01
589	514896,79	2209421,62
590	514894,87	2209427,14
591	514883,44	2209460,01
592	514890,67	2209462,44
574	514931,12	2209476,02
52		
593	514275,76	2208079,29
594	514275,20	2208079,40
595	514247,74	2208084,91

№ точки	X	Y
596	514119,64	2208110,64
597	514117,42	2208099,56
598	514111,93	2208072,09
599	514091,98	2207972,32
600	514216,53	2207945,89
601	514243,99	2207940,40
602	514247,72	2207939,65
603	514267,31	2208037,21
604	514272,82	2208064,67
605	514274,20	2208071,53
593	514275,76	2208079,29
53		
606	514758,38	2209853,07
607	514756,90	2209857,54
608	514741,32	2209904,69
609	514686,00	2209942,29
610	514565,44	2210017,11
611	514518,47	2210001,58
612	514510,68	2209999,01
613	514507,13	2209997,83
614	514546,26	2209880,03
615	514549,52	2209881,11
616	514580,61	2209891,38
617	514608,10	2209808,20
618	514609,52	2209803,89
606	514758,38	2209853,07
54		
619	514484,79	2206717,85
620	514456,45	2206745,21
621	514465,89	2206755,00
622	514434,85	2206784,92
623	514431,97	2206787,70
624	514340,05	2206876,30
625	514333,77	2206882,35
626	514279,29	2206825,84
627	514262,59	2206808,52
628	514260,13	2206805,97
629	514255,22	2206794,79
630	514252,35	2206718,77
631	514247,58	2206592,21
632	514247,24	2206583,27
633	514258,34	2206574,54
634	514270,70	2206564,82
635	514276,16	2206564,57
636	514284,50	2206564,20
637	514308,29	2206563,12
638	514308,96	2206580,70
639	514321,45	2206580,15
640	514327,61	2206574,22
641	514337,29	2206564,88
642	514344,39	2206572,25
643	514402,65	2206632,66
644	514413,76	2206644,18
619	514484,79	2206717,85
55		
645	513806,41	2207335,31

№ точки	X	Y
646	513784,58	2207328,67
647	513782,78	2207284,74
648	513781,01	2207241,35
649	513830,40	2207256,36
650	513854,32	2207263,63
651	513878,24	2207270,90
652	513902,16	2207278,17
653	513926,08	2207285,43
654	513914,16	2207324,66
655	513902,09	2207364,38
656	513878,17	2207357,11
657	513854,25	2207349,84
658	513830,33	2207342,58
645	513806,41	2207335,31
56		
659	514519,95	2207326,48
660	514508,35	2207352,24
661	514457,83	2207386,40
662	514315,18	2207322,96
663	514338,34	2207270,88
664	514346,64	2207274,60
665	514366,90	2207283,58
666	514386,00	2207290,43
667	514402,64	2207293,94
668	514440,33	2207299,48
669	514459,15	2207303,12
670	514477,79	2207308,51
671	514492,38	2207314,22
659	514519,95	2207326,48
57		
672	514162,88	2208326,31
673	514160,51	2208314,44
674	514159,86	2208311,22
675	514156,46	2208294,20
676	514217,03	2208282,09
677	514335,49	2208258,40
678	514343,96	2208273,52
679	514450,70	2208464,15
680	514437,09	2208471,73
681	514412,61	2208485,35
682	514279,71	2208559,30
683	514170,11	2208362,46
672	514162,88	2208326,31
58		
693	514098,39	2209478,58
694	514132,69	2209540,06
695	514144,76	2209603,03
696	514204,97	2209763,27
697	514222,85	2209795,22
698	514240,55	2209826,83
684	514397,22	2210106,65
685	514159,72	2210243,39
686	514149,56	2210249,24
687	514090,43	2210145,77
688	514067,79	2210106,19
689	514034,50	2210125,25

№ точки	X	Y
690	513784,34	2209654,54
691	513804,10	2209643,36
692	514012,95	2209526,43
693	514098,39	2209478,58
59		
699	513513,34	2209043,23
700	513762,81	2209489,42
701	513818,68	2209589,36
702	513811,49	2209593,38
703	513740,12	2209633,34
704	513705,24	2209566,22
705	513702,08	2209560,31
706	513686,39	2209531,15
707	513633,73	2209433,27
708	513530,40	2209235,02
709	513517,46	2209210,18
710	513449,09	2209079,00
711	513508,20	2209046,09
699	513513,34	2209043,23
60		
712	513347,50	2208747,66
713	513362,00	2208773,94
714	513451,98	2208936,91
715	513459,23	2208950,04
716	513472,69	2208974,42
717	513487,15	2209000,62
718	513483,97	2209002,37
719	513470,27	2209009,99
720	513425,89	2209034,69
721	513413,28	2209010,64
722	513362,73	2208909,25
723	513303,26	2208803,87
724	513289,20	2208777,40
712	513347,50	2208747,66
61		
725	514321,36	2208610,29
726	514329,53	2208624,92
727	514450,87	2208842,19
728	514425,93	2208856,12
729	514401,48	2208869,78
730	514288,44	2208932,91
731	514167,15	2208715,09
732	514153,78	2208691,05
733	514151,91	2208687,69
734	514246,01	2208635,29
735	514247,76	2208638,44
736	514253,21	2208648,23
725	514321,36	2208610,29
62		
737	514262,24	2208569,03
738	514152,44	2208371,14
739	514150,57	2208367,41
740	514141,23	2208320,71
741	514136,72	2208298,14
742	513980,09	2208329,48

№ точки	X	Y
743	513993,41	2208396,05
744	513995,74	2208407,70
745	514013,99	2208440,56
746	514014,48	2208441,43
747	514068,37	2208538,07
748	514105,96	2208605,48
749	514127,48	2208644,06
750	514241,49	2208580,58
737	514262,24	2208569,03
63		
751	514101,71	2208122,40
752	513944,85	2208153,90
753	513973,64	2208298,38
754	514130,61	2208266,98
751	514101,71	2208122,40
64		
755	514100,07	2208114,57
756	513943,28	2208146,06
757	513941,86	2208138,98
758	513936,34	2208111,52
759	513916,30	2208011,77
760	513915,18	2208006,17
761	514072,06	2207974,79
762	514072,44	2207976,70
763	514092,44	2208076,47
764	514097,94	2208103,93
755	514100,07	2208114,57
65		
765	514976,95	2208950,78
766	514984,61	2208965,98
767	515068,52	2209132,64
768	514919,82	2209215,51
769	514829,52	2209053,40
770	514821,88	2209039,69
765	514976,95	2208950,78
66		
771	514909,65	2209238,46
772	514945,99	2209303,59
773	514959,59	2209329,77
774	514966,03	2209353,39
775	514965,86	2209370,10
776	514963,13	2209382,34
777	514951,19	2209418,89
778	514909,12	2209404,73
779	514758,99	2209354,05
780	514767,12	2209329,88
781	514774,26	2209317,07
782	514785,54	2209307,70
783	514826,84	2209284,66
784	514850,34	2209271,55
785	514874,79	2209257,91
771	514909,65	2209238,46
67		
786	514129,39	2206898,66

№ точки	X	Y
787	514132,92	2206990,59
788	514136,06	2207072,94
789	514125,76	2207082,87
790	514120,86	2207083,06
791	514049,43	2207085,79
792	513943,57	2207053,62
793	513941,35	2206995,94
794	513940,02	2206961,36
795	513935,31	2206837,83
796	513934,92	2206828,94
797	513938,82	2206825,87
798	513946,86	2206819,55
799	513956,42	2206812,02
800	513961,39	2206817,32
801	513982,04	2206839,32
802	514006,68	2206865,59
803	514013,83	2206871,09
804	514038,14	2206884,18
805	514062,61	2206897,35
806	514065,37	2206898,39
807	514069,56	2206899,97
808	514076,96	2206900,68
809	514095,41	2206899,97
810	514113,77	2206899,26
786	514129,39	2206898,66
68		
811	515075,27	2209146,05
812	515123,81	2209242,47
813	514981,89	2209321,49
814	514979,93	2209318,03
815	514927,12	2209228,71
811	515075,27	2209146,05
69		
816	513956,74	2209270,23
817	514059,82	2209454,34
818	513846,60	2209573,72
819	513743,53	2209389,61
816	513956,74	2209270,23
70		
820	514382,04	2209304,32
821	514382,04	2209304,44
822	514331,96	2209455,47
823	514327,71	2209468,28
824	514316,94	2209500,76
825	514276,21	2209487,25
826	514213,04	2209566,97
827	514159,23	2209525,92
828	514124,66	2209463,94
829	514117,86	2209451,74
830	514124,74	2209447,90
820	514382,04	2209304,32
71		
831	516274,32	2206785,55
832	516315,77	2206824,39
832.1	516266,83	2206876,65

№ точки	X	Y
833	516232,00	2206872,44
834	516197,17	2206868,23
835	516192,20	2206867,63
836	516096,95	2206856,12
837	516086,73	2206853,79
838	516082,24	2206852,76
839	516048,35	2206844,16
840	516034,05	2206839,08
841	516014,62	2206830,45
842	515997,38	2206820,95
843	515979,08	2206808,64
844	515962,19	2206794,87
845	515905,40	2206744,45
846	516052,93	2206578,29
847	516107,46	2206629,34
848	516243,51	2206756,69
831	516274,32	2206785,55
72		
1574	513294,58	2208498,89
1575	513304,53	2208543,19
1576	513330,80	2208660,15
1577	513247,08	2208678,99
1578	513244,84	2208508,86
1574	513294,58	2208498,89
73		
863	514641,82	2206585,40
864	514576,22	2206648,66
865	514564,86	2206659,62
866	514512,26	2206710,34
867	514510,12	2206712,41
868	514500,41	2206702,33
869	514326,21	2206521,62
870	514328,54	2206519,78
871	514359,99	2206494,94
872	514363,15	2206492,44
873	514470,47	2206407,67
874	514550,21	2206490,38
875	514561,32	2206501,90
863	514641,82	2206585,40
74		
876	515948,09	2206952,08
877	515924,97	2206939,09
878	515904,48	2206925,68
879	515883,91	2206910,15
880	515868,33	2206896,81
881	515813,90	2206847,49
882	515888,80	2206763,14
883	515947,48	2206815,02
884	515957,79	2206823,83
885	515973,70	2206835,46
886	515991,99	2206846,75
887	516010,71	2206856,30
888	515966,32	2206960,88
876	515948,09	2206952,08
75		

№ точки	X	Y
889	514250,72	2207213,18
890	514253,33	2207245,37
891	514275,82	2207522,88
892	514276,34	2207529,31
893	514266,77	2207526,40
894	514163,55	2207495,03
895	514151,53	2207183,04
889	514250,72	2207213,18
76		
896	513530,19	2208364,37
897	513584,14	2208604,62
898	513366,19	2208715,69
899	513311,37	2208471,51
900	513310,61	2208413,67
901	513438,88	2208384,87
902	513441,80	2208384,21
896	513530,19	2208364,37
77		
903	514503,33	2207424,15
904	514504,54	2207434,40
905	514440,18	2207483,62
906	514321,05	2207430,64
907	514314,50	2207349,88
908	514322,92	2207343,92
903	514503,33	2207424,15
78		
909	515264,56	2209549,73
910	514996,55	2209460,85
911	514985,21	2209495,02
912	514957,39	2209485,79
913	514870,52	2209744,40
914	514868,57	2209750,22
915	514854,83	2209791,11
916	514891,51	2209803,25
917	514936,27	2209772,83
909	515264,56	2209549,73
79		
918	513839,84	2209061,78
919	513942,91	2209245,88
920	513729,63	2209365,30
921	513724,42	2209355,98
922	513718,56	2209345,51
923	513626,62	2209181,15
918	513839,84	2209061,78
80		
924	514529,91	2207978,24
925	514528,72	2207992,22
926	514529,31	2208012,21
927	514531,36	2208032,10
928	514534,86	2208051,79
929	514539,78	2208071,17
930	514546,09	2208090,14
931	514553,77	2208108,60
932	514555,84	2208112,88

№ точки	X	Y
933	514567,57	2208136,38
934	514576,86	2208154,83
935	514588,63	2208178,22
936	514587,99	2208178,34
937	514494,62	2208196,75
938	514363,97	2208222,52
939	514359,48	2208209,49
940	514355,75	2208198,67
941	514326,56	2208052,60
942	514321,07	2208025,14
943	514302,25	2207930,98
944	514466,25	2207936,57
945	514509,67	2207938,05
924	514529,91	2207978,24
81		
946	514830,98	2209097,18
947	514902,39	2209225,32
948	514867,49	2209244,80
949	514843,04	2209258,45
950	514766,06	2209301,38
951	514721,91	2209286,48
952	514648,65	2209155,30
953	514641,43	2209142,38
954	514763,07	2209073,15
955	514770,58	2209086,62
956	514789,51	2209120,57
957	514796,22	2209116,79
946	514830,98	2209097,18
82		
958	514997,84	2209393,85
959	514986,47	2209430,79
960	514992,63	2209432,87
961	515004,50	2209436,87
962	515266,15	2209525,15
963	515263,49	2209519,87
964	515256,78	2209506,55
965	515171,55	2209337,29
966	515159,14	2209312,64
967	515146,41	2209287,35
968	515009,07	2209363,82
969	515007,87	2209367,39
958	514997,84	2209393,85
83		
970	514602,70	2208207,57
971	514663,50	2208328,32
972	514670,30	2208341,82
973	514587,40	2208387,86
974	514544,95	2208411,44
975	514449,34	2208237,81
976	514576,27	2208212,78
970	514602,70	2208207,57
84		
977	514713,37	2206984,34
978	514712,87	2207011,31
979	514705,19	2207037,16

№ точки	X	Y
980	514672,32	2207109,93
981	514569,23	2207063,78
982	514603,45	2206986,85
983	514612,91	2206965,58
984	514627,47	2206932,84
985	514640,38	2206903,81
986	514647,86	2206886,99
987	514657,22	2206896,70
988	514686,05	2206926,60
989	514693,18	2206934,85
990	514703,73	2206953,16
991	514703,94	2206953,52
977	514713,37	2206984,34
85		
992	514269,97	2207139,01
993	514255,70	2207152,76
994	514245,57	2207149,67
995	514150,32	2207120,63
996	514149,11	2207120,26
997	514150,16	2207116,39
998	514150,62	2207114,47
999	514155,00	2207110,25
1000	514200,22	2207066,65
1001	514242,38	2207110,39
992	514269,97	2207139,01
86		
1002	514416,47	2207490,59
1003	514417,68	2207500,84
1004	514368,45	2207538,50
1005	514350,59	2207547,65
1006	514330,81	2207551,09
1007	514323,34	2207458,88
1008	514331,76	2207452,91
1009	514409,16	2207487,34
1002	514416,47	2207490,59
87		
1010	513882,05	2208349,07
1011	513896,18	2208419,48
1012	513900,93	2208443,17
1013	513925,31	2208486,87
1014	513933,01	2208500,67
1015	513929,65	2208502,55
1016	513809,69	2208569,70
1017	513785,25	2208583,37
1018	513751,70	2208602,15
1019	513740,07	2208581,27
1020	513715,73	2208537,56
1021	513698,13	2208505,95
1022	513675,15	2208390,41
1010	513882,05	2208349,07
88		
1023	513845,07	2208164,79
1024	513864,31	2208260,65
1025	513869,82	2208288,11
1026	513876,06	2208319,20

№ точки	X	Y
1027	513813,99	2208344,29
1028	513777,23	2208351,31
1029	513747,18	2208357,05
1030	513667,37	2208352,21
1031	513663,76	2208334,37
1032	513658,20	2208306,93
1033	513653,07	2208281,60
1034	513635,59	2208193,40
1035	513633,48	2208182,76
1036	513674,78	2208174,50
1037	513738,84	2208161,68
1038	513794,99	2208150,45
1039	513837,10	2208162,51
1023	513845,07	2208164,79
89		
1040	513817,19	2208025,78
1041	513818,76	2208033,66
1042	513837,25	2208126,78
1043	513698,96	2208154,39
1044	513671,50	2208159,87
1045	513630,53	2208168,05
1046	513612,90	2208079,89
1047	513610,35	2208067,16
1040	513817,19	2208025,78
90		
1048	513524,29	2207910,10
1049	513538,71	2207981,76
1050	513542,26	2207999,41
1051	513552,08	2208048,22
1052	513490,66	2208060,51
1053	513463,20	2208066,00
1054	513424,79	2208073,69
1055	513368,16	2208085,02
1056	513327,07	2208093,24
1057	513324,41	2208062,20
1058	513324,33	2208041,20
1059	513328,21	2208020,57
1060	513335,91	2208001,04
1061	513347,15	2207983,30
1062	513360,84	2207969,32
1063	513375,96	2207956,90
1064	513392,33	2207946,19
1065	513409,76	2207937,30
1066	513432,44	2207929,01
1067	513455,48	2207923,87
1068	513459,79	2207923,01
1048	513524,29	2207910,10
91		
1069	513790,19	2207891,20
1070	513796,72	2207923,82
1071	513800,25	2207941,48
1072	513811,24	2207996,38
1073	513661,02	2208026,51
1074	513651,21	2208028,48
1075	513604,49	2208037,85
1076	513603,07	2208029,98

№ точки	X	Y
1077	513605,54	2208002,07
1078	513614,29	2207983,24
1079	513618,44	2207975,75
1080	513628,79	2207961,53
1081	513646,48	2207943,31
1082	513657,88	2207934,61
1083	513680,71	2207921,92
1084	513692,91	2207917,23
1085	513722,71	2207909,13
1069	513790,19	2207891,20
92		
1086	513940,31	2208513,77
1087	513974,59	2208575,23
1088	513938,16	2208627,12
1089	513864,61	2208668,11
1090	513840,16	2208681,74
1091	513806,61	2208700,44
1092	513758,92	2208614,94
1093	513792,44	2208596,25
1094	513816,89	2208582,61
1086	513940,31	2208513,77
93		
1095	513716,30	2208785,49
1096	513743,16	2208770,53
1097	513777,73	2208721,28
1098	513787,54	2208707,31
1099	513722,29	2208590,33
1100	513707,66	2208564,09
1101	513612,64	2208612,53
1102	513627,22	2208638,78
1103	513710,50	2208788,73
1095	513716,30	2208785,49
94		
1104	514306,17	2208231,86
1105	514281,83	2208236,74
1106	514150,23	2208263,14
1107	514121,29	2208118,47
1108	514249,50	2208092,72
1109	514276,95	2208087,21
1104	514306,17	2208231,86
95		
1110	513593,35	2208193,34
1111	513595,20	2208202,47
1112	513609,02	2208270,76
1113	513597,62	2208273,31
1114	513599,90	2208283,51
1115	513589,80	2208285,77
1116	513593,06	2208300,30
1117	513580,96	2208303,01
1118	513585,49	2208323,25
1119	513591,61	2208350,57
1120	513592,30	2208353,68
1121	513604,40	2208350,97
1122	513605,82	2208357,31
1123	513614,07	2208355,47

№ точки	X	Y
1124	513616,65	2208368,21
1125	513625,29	2208366,28
1126	513626,93	2208374,37
1127	513634,77	2208372,79
1128	513640,21	2208399,73
1129	513655,82	2208396,58
1130	513660,99	2208422,37
1131	513679,13	2208512,94
1132	513697,93	2208546,63
1133	513609,89	2208591,50
1134	513602,93	2208595,05
1135	513602,19	2208593,72
1136	513570,72	2208453,65
1137	513568,00	2208441,53
1138	513565,35	2208429,71
1139	513529,91	2208271,77
1140	513528,39	2208259,33
1141	513531,46	2208242,23
1142	513532,80	2208234,78
1143	513547,35	2208213,21
1144	513567,04	2208199,87
1110	513593,35	2208193,34
96		
1145	513594,65	2208621,70
1146	513609,26	2208647,93
1147	513609,36	2208648,12
1148	513677,46	2208770,44
1149	513676,03	2208771,24
1150	513548,14	2208842,77
1151	513446,37	2208859,22
1152	513390,51	2208759,44
1153	513390,50	2208759,42
1154	513375,87	2208733,30
1145	513594,65	2208621,70
97		
1155	513761,12	2207506,11
1156	513758,40	2207518,56
1157	513753,93	2207523,18
1158	513749,53	2207527,72
1159	513737,17	2207530,84
1160	513725,02	2207527,00
1161	513717,14	2207521,82
1162	513712,47	2207518,75
1163	513679,43	2207497,05
1164	513677,22	2207495,60
1165	513659,08	2207477,85
1166	513650,24	2207454,06
1167	513649,59	2207441,08
1168	513649,22	2207430,28
1169	513647,06	2207367,37
1170	513646,95	2207364,19
1171	513696,65	2207379,30
1172	513744,54	2207393,85
1173	513756,95	2207397,62
1174	513759,06	2207452,32
1175	513759,69	2207468,91
1155	513761,12	2207506,11

№ точки	X	Y
98		
1176	514142,38	2207594,83
1177	514144,20	2207641,75
1178	514144,79	2207657,12
1179	514086,05	2207661,62
1180	514052,95	2207664,16
1181	514038,83	2207662,23
1182	514023,59	2207660,15
1183	514014,25	2207655,96
1184	513997,62	2207643,47
1185	513985,43	2207626,71
1186	513977,88	2207601,50
1187	513977,64	2207591,14
1188	513980,75	2207573,28
1189	513981,95	2207569,36
1190	513979,92	2207555,38
1191	513976,21	2207552,23
1192	513969,17	2207546,23
1193	513947,70	2207551,52
1194	513940,06	2207560,92
1195	513932,05	2207569,28
1196	513923,03	2207574,55
1197	513913,44	2207578,76
1198	513901,62	2207581,80
1199	513877,44	2207579,58
1200	513867,11	2207576,44
1201	513834,59	2207566,56
1202	513818,03	2207558,59
1203	513804,67	2207545,98
1204	513799,73	2207537,09
1205	513795,74	2207529,91
1206	513791,98	2207515,92
1207	513790,37	2207474,14
1208	513829,15	2207485,92
1209	513867,41	2207497,55
1210	513905,68	2207509,19
1211	513943,95	2207520,83
1212	513982,22	2207532,46
1213	513992,23	2207535,52
1214	514014,87	2207545,25
1215	514019,26	2207548,18
1216	514037,56	2207560,38
1217	514053,45	2207573,18
1218	514066,44	2207583,64
1219	514083,05	2207592,97
1220	514088,87	2207594,23
1221	514097,83	2207596,17
1222	514139,37	2207594,95
1176	514142,38	2207594,83
99		
1223	514278,51	2207556,10
1224	514278,51	2207559,23
1225	514278,52	2207563,74
1226	514278,53	2207575,94
1227	514274,05	2207595,27
1228	514265,31	2207613,08
1229	514254,40	2207626,81

№ точки	X	Y
1230	514246,20	2207632,67
1231	514229,27	2207644,77
1232	514216,27	2207648,47
1233	514201,77	2207652,59
1234	514169,72	2207655,06
1235	514169,49	2207649,44
1236	514168,39	2207609,58
1237	514167,70	2207593,85
1238	514164,69	2207524,65
1239	514164,57	2207521,48
1240	514275,89	2207555,31
1223	514278,51	2207556,10
100		
1241	514139,26	2207513,78
1242	514141,46	2207570,73
1243	514141,81	2207579,84
1244	514138,80	2207579,96
1245	514132,81	2207580,19
1246	514105,31	2207581,27
1247	514093,17	2207580,06
1248	514091,41	2207579,89
1249	514078,72	2207574,08
1250	514075,85	2207571,96
1251	514058,15	2207557,70
1252	514055,67	2207555,70
1253	514046,33	2207548,18
1254	514035,65	2207540,29
1255	514026,20	2207534,82
1256	514016,79	2207529,38
1257	514007,95	2207525,79
1258	513996,59	2207521,17
1259	513975,65	2207514,80
1260	513970,01	2207513,08
1261	513931,74	2207501,45
1262	513909,71	2207494,75
1263	513893,46	2207489,81
1264	513855,20	2207478,17
1265	513850,13	2207476,63
1266	513816,93	2207466,54
1267	513811,45	2207464,87
1268	513789,76	2207458,28
1269	513787,91	2207410,16
1270	513787,78	2207406,99
1271	513864,24	2207430,23
1272	513923,82	2207448,35
1273	513989,76	2207468,40
1274	514051,76	2207487,23
1275	514100,58	2207502,05
1276	514136,21	2207512,85
1241	514139,26	2207513,78
101		
1277	514064,67	2208736,26
1278	514066,66	2208739,83
1279	514079,90	2208763,55
1280	514140,16	2208871,56
1281	514016,78	2208940,25
1282	513958,44	2208972,74

№ точки	X	Y
1283	513954,73	2208966,09
1284	513882,94	2208837,44
1285	513916,60	2208818,70
1286	513941,06	2208805,08
1287	513951,48	2208799,28
1288	513953,61	2208803,12
1289	513966,58	2208826,48
1290	513969,93	2208832,52
1291	514014,47	2208807,72
1292	514011,14	2208801,73
1293	513998,06	2208778,24
1294	513995,98	2208774,50
1277	514064,67	2208736,26
102		
1295	514266,40	2209097,82
1296	514307,03	2209171,37
1297	514329,14	2209211,39
1298	514332,43	2209217,35
1299	514315,98	2209226,44
1300	514345,38	2209279,10
1301	514329,75	2209287,82
1302	514238,85	2209338,58
1303	514214,41	2209352,22
1304	514180,73	2209371,03
1305	514084,71	2209198,98
1306	514118,40	2209180,22
1307	514142,86	2209166,61
1295	514266,40	2209097,82
103		
1308	514149,95	2208889,11
1309	514153,54	2208895,54
1310	514206,78	2208990,97
1311	514220,43	2209015,43
1312	514252,75	2209073,36
1313	514168,56	2209120,24
1314	514142,70	2209073,79
1315	514129,59	2209081,08
1316	514155,25	2209127,65
1317	514129,21	2209142,15
1318	514104,75	2209155,77
1319	514071,06	2209174,53
1320	514033,08	2209106,47
1321	514016,58	2209076,91
1322	514006,28	2209058,47
1323	513968,36	2208990,55
1324	514002,09	2208971,85
1325	514026,61	2208957,78
1308	514149,95	2208889,11
104		
1326	513754,75	2208908,82
1327	513830,01	2209044,25
1328	513616,96	2209163,64
1329	513613,10	2209156,63
1330	513540,99	2209027,84
1331	513721,22	2208927,49
1332	513753,61	2208909,45

№ точки	X	Y
1326	513754,75	2208908,82
105		
1333	514599,60	2209108,50
1334	514573,53	2209123,03
1335	514549,08	2209136,66
1336	514528,00	2209148,41
1337	514474,14	2209178,45
1338	514463,35	2209159,10
1339	514444,16	2209151,71
1340	514439,92	2209150,24
1341	514416,87	2209162,92
1342	514394,27	2209122,46
1343	514307,30	2208966,73
1344	514300,12	2208953,88
1345	514462,62	2208863,22
1346	514469,62	2208875,76
1333	514599,60	2209108,50
106		
1347	514633,06	2208742,03
1348	514621,09	2208748,70
1349	514598,35	2208761,39
1350	514591,46	2208765,23
1351	514573,91	2208775,04
1352	514500,89	2208815,84
1353	514468,44	2208757,55
1354	514446,90	2208769,54
1355	514436,38	2208775,40
1356	514432,23	2208767,95
1357	514347,03	2208615,20
1358	514338,85	2208600,54
1359	514333,33	2208590,65
1360	514331,60	2208587,54
1361	514436,86	2208528,88
1362	514461,32	2208515,25
1363	514495,93	2208495,96
1364	514497,80	2208499,31
1365	514503,22	2208509,04
1366	514511,49	2208523,87
1367	514585,84	2208657,30
1368	514592,73	2208669,66
1369	514611,22	2208702,83
1347	514633,06	2208742,03
107		
1370	514241,87	2207909,96
1371	514237,38	2207910,97
1372	514231,12	2207912,38
1373	514080,48	2207942,51
1374	514002,01	2207958,21
1375	513936,30	2207971,35
1376	513909,31	2207976,75
1377	513888,28	2207871,63
1378	513914,69	2207875,15
1379	513943,55	2207879,00
1380	513970,25	2207879,78
1381	513984,26	2207879,17
1382	514001,24	2207878,44

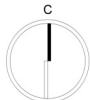
№ точки	X	Y
1383	514052,14	2207870,93
1384	514060,91	2207869,99
1385	514064,12	2207869,65
1386	514123,42	2207863,36
1387	514175,52	2207857,83
1388	514194,96	2207855,77
1389	514209,88	2207857,03
1390	514223,21	2207863,84
1391	514228,06	2207869,44
1392	514232,90	2207875,04
1393	514237,69	2207889,07
1370	514241,87	2207909,96
108		
1394	513698,55	2208808,32
1395	513730,24	2208865,23
1396	513729,18	2208865,82
1397	513696,92	2208883,78
1398	513516,55	2208984,19
1399	513510,02	2208972,52
1400	513496,18	2208948,18
1401	513490,47	2208937,98
1402	513487,54	2208932,75
1403	513473,41	2208907,52
1404	513631,25	2208819,20
1405	513696,93	2208808,58
1394	513698,55	2208808,32
109		
1406	514576,92	2208468,00
1407	514585,84	2208482,58
1408	514586,74	2208484,03
1409	514587,04	2208546,82
1410	514585,84	2208547,46
1411	514556,35	2208563,29
1412	514528,97	2208514,16
1413	514520,69	2208499,31
1406	514576,92	2208468,00
110		
1414	513569,78	2208075,28
1415	513572,51	2208088,96
1416	513589,92	2208176,16
1417	513565,94	2208181,58
1418	513547,94	2208190,18
1419	513532,60	2208202,94
1420	513524,86	2208212,81
1421	513520,87	2208219,07
1422	513511,55	2208247,41
1423	513512,81	2208275,61
1424	513526,07	2208334,61
1425	513523,64	2208335,16
1426	513445,58	2208352,68
1427	513422,16	2208357,94
1428	513402,23	2208362,41
1429	513310,20	2208383,07
1430	513309,29	2208313,31
1431	513307,51	2208177,72
1432	513308,21	2208167,75

№ точки	X	Y
1433	513315,95	2208146,57
1434	513326,58	2208133,05
1435	513343,19	2208122,08
1436	513355,74	2208118,10
1437	513469,77	2208095,28
1414	513569,78	2208075,28
111		
1438	514631,38	2206869,90
1439	514549,16	2207054,63
1440	514546,47	2207053,44
1441	514476,03	2207022,14
1442	514469,46	2207019,22
1443	514485,79	2206976,41
1444	514486,61	2206964,05
1445	514482,26	2206956,31
1446	514470,54	2206950,47
1447	514456,18	2206955,08
1448	514435,48	2206974,94
1449	514429,07	2206981,21
1450	514422,63	2206974,64
1451	514387,49	2206938,12
1452	514370,76	2206920,75
1453	514361,53	2206911,15
1454	514370,04	2206902,95
1455	514397,82	2206876,23
1456	514453,56	2206822,51
1457	514465,98	2206810,53
1458	514482,74	2206794,37
1459	514493,67	2206783,83
1460	514502,33	2206792,81
1461	514530,70	2206765,48
1462	514558,44	2206794,25
1463	514566,85	2206802,97
1464	514581,59	2206818,26
1465	514593,58	2206830,69
1466	514629,13	2206867,57
1438	514631,38	2206869,90
112		
1467	513812,15	2208781,28
1468	513828,83	2208810,34
1469	513753,65	2208852,21
1470	513747,91	2208855,41
1471	513732,13	2208827,09
1472	513737,79	2208823,88
1473	513784,95	2208797,13
1474	513780,64	2208789,09
1475	513802,69	2208776,81
1476	513806,85	2208784,55
1467	513812,15	2208781,28
113		
1477	513879,44	2208839,39
1478	513951,23	2208968,02
1479	513954,95	2208974,68
1480	513853,77	2209031,02
1481	513847,79	2209034,35
1482	513772,30	2208899,05

№ точки	X	Y
1483	513778,08	2208895,83
1477	513879,44	2208839,39
114		
1484	513964,88	2208992,47
1485	514008,56	2209070,67
1486	513963,12	2209096,06
1487	513990,36	2209144,99
1488	514035,83	2209119,61
1489	514067,57	2209176,47
1490	513990,70	2209219,27
1491	513966,66	2209232,66
1492	513960,38	2209236,15
1493	513857,58	2209051,90
1494	513863,61	2209048,60
1484	513964,88	2208992,47
115		
1495	514081,21	2209200,93
1496	514177,23	2209372,98
1497	514100,68	2209415,71
1498	514076,66	2209429,12
1499	514070,52	2209432,55
1500	513974,03	2209260,60
1501	513980,34	2209257,09
1502	514004,38	2209243,70
1495	514081,21	2209200,93
116		
1503	513995,34	2208612,43
1504	514040,11	2208692,70
1505	513916,70	2208761,42
1506	513892,23	2208775,04
1507	513858,65	2208793,74
1508	513828,56	2208739,81
1509	513853,07	2208704,88
1510	513868,26	2208683,25
1511	513871,92	2208681,21
1503	513995,34	2208612,43
117		
1512	514123,51	2206743,94
1513	514125,82	2206804,46
1514	514129,30	2206895,66
1515	514113,66	2206896,26
1516	514076,84	2206897,68
1517	514070,24	2206897,05
1518	514068,10	2206896,24
1519	514064,03	2206894,71
1520	514040,71	2206882,16
1521	514015,25	2206868,45
1522	514008,87	2206863,54
1523	513980,77	2206833,59
1524	513963,76	2206815,46
1525	513958,79	2206810,16
1526	514061,84	2206729,10
1527	514074,26	2206728,54
1528	514105,41	2206727,13
1529	514106,09	2206744,71

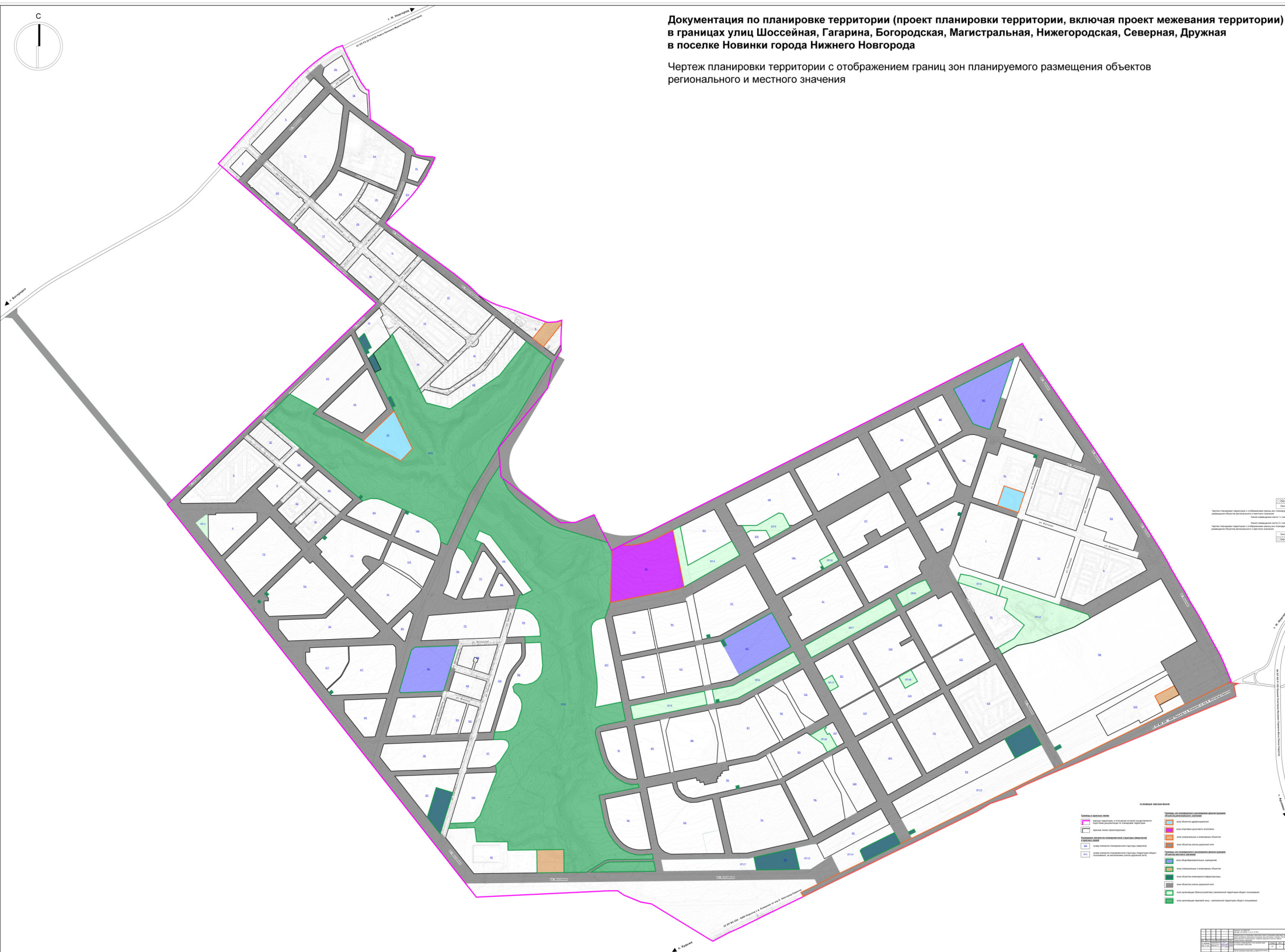
№ точки	X	Y
1530	514107,82	2206744,63
1512	514123,51	2206743,94
118		
1531	514554,38	2207097,18
1532	514561,69	2207080,73
1533	514563,13	2207077,49
1534	514656,07	2207119,14
1535	514666,14	2207123,59
1536	514660,66	2207135,70
1537	514630,34	2207202,74
1538	514615,42	2207226,30
1539	514594,58	2207244,83
1540	514569,43	2207256,88
1541	514541,92	2207261,52
1542	514533,43	2207260,80
1543	514519,67	2207259,62
1544	514498,39	2207252,84
1545	514487,39	2207247,92
1546	514490,17	2207241,55
1531	514554,38	2207097,18
119		
1547	514426,40	2207108,12
1548	514430,14	2207102,10
1549	514463,21	2207036,94
1550	514464,97	2207033,47
1551	514543,06	2207068,33
1552	514467,30	2207238,93
1553	514361,73	2207190,56
1554	514365,63	2207186,16
1555	514406,72	2207139,79
1556	514417,87	2207121,84
1547	514426,40	2207108,12
120		
1557	513626,69	2207358,04
1558	513626,81	2207361,21
1559	513631,47	2207482,13
1560	513459,94	2207416,32
1561	513432,56	2207393,16
1562	513429,02	2207301,11
1563	513428,90	2207297,94
1557	513626,69	2207358,04
121		
1564	513899,77	2207372,03
1565	513887,85	2207411,26
1566	513863,93	2207404,00
1567	513840,01	2207396,73
1568	513816,09	2207389,46
1569	513786,70	2207380,53
1570	513784,92	2207337,14
1571	513828,01	2207350,23
1572	513851,93	2207357,50
1573	513875,85	2207364,76
1564	513899,77	2207372,03
122		
862	513855,85	2209851,06

№ точки	X	Y
849	514017.73	2210134.85
850	513975.87	2210158.30
851	513938.22	2210179.39
852	513904.60	2210116.30
853	513901.30	2210110.10
854	513896.70	2210101.45
855	513872.53	2210114.30
856	513825.52	2210025.81
857	513837.77	2210019.34
858	513833.88	2210012.09
859	513817.53	2209981.14
860	513775.37	2209896.38
861	513803.61	2209880.48
862	513855.85	2209851.06



Документация по планировке территории (проект планировки территории, включая проект межевания территории) в границах улиц Шоссейная, Гагарина, Богородская, Магистральная, Нижегородская, Северная, Дружная в поселке Новинки города Нижнего Новгорода

Чертеж планировки территории с отображением границ зон планируемого размещения объектов регионального и местного значения



Символы и обозначения

	Границы территории, подлежащей планировке территории
	Границы территории, подлежащей межеванию
	Границы территории, подлежащей заделке
	Границы территории, подлежащей изъятию для государственных нужд Российской Федерации
	Границы территории, подлежащей изъятию для государственных нужд Нижегородской области
	Границы территории, подлежащей изъятию для государственных нужд Нижегородского района
	Границы территории, подлежащей изъятию для государственных нужд Нижегородского городского округа
	Границы территории, подлежащей изъятию для государственных нужд Нижегородского городского округа (земельный участок)
	Границы территории, подлежащей изъятию для государственных нужд Нижегородского городского округа (земельный участок)
	Границы территории, подлежащей изъятию для государственных нужд Нижегородского городского округа (земельный участок)
	Границы территории, подлежащей изъятию для государственных нужд Нижегородского городского округа (земельный участок)
	Границы территории, подлежащей изъятию для государственных нужд Нижегородского городского округа (земельный участок)

Символы и обозначения объектов регионального и местного значения

	Зона планируемого размещения объектов регионального значения
	Зона планируемого размещения объектов местного значения
	Зона планируемого размещения объектов местного значения
	Зона планируемого размещения объектов местного значения
	Зона планируемого размещения объектов местного значения
	Зона планируемого размещения объектов местного значения
	Зона планируемого размещения объектов местного значения
	Зона планируемого размещения объектов местного значения
	Зона планируемого размещения объектов местного значения
	Зона планируемого размещения объектов местного значения

№	Итого	Листы	Кол-во
1	1	1	1
2	2	2	2
3	3	3	3
4	4	4	4
5	5	5	5
6	6	6	6
7	7	7	7
8	8	8	8
9	9	9	9
10	10	10	10
11	11	11	11
12	12	12	12
13	13	13	13
14	14	14	14
15	15	15	15
16	16	16	16
17	17	17	17
18	18	18	18
19	19	19	19
20	20	20	20
21	21	21	21
22	22	22	22
23	23	23	23
24	24	24	24
25	25	25	25
26	26	26	26
27	27	27	27
28	28	28	28
29	29	29	29
30	30	30	30
31	31	31	31
32	32	32	32
33	33	33	33
34	34	34	34
35	35	35	35
36	36	36	36
37	37	37	37
38	38	38	38
39	39	39	39
40	40	40	40
41	41	41	41
42	42	42	42
43	43	43	43
44	44	44	44
45	45	45	45
46	46	46	46
47	47	47	47
48	48	48	48
49	49	49	49
50	50	50	50
51	51	51	51
52	52	52	52
53	53	53	53
54	54	54	54
55	55	55	55
56	56	56	56
57	57	57	57
58	58	58	58
59	59	59	59
60	60	60	60
61	61	61	61
62	62	62	62
63	63	63	63
64	64	64	64
65	65	65	65
66	66	66	66
67	67	67	67
68	68	68	68
69	69	69	69
70	70	70	70
71	71	71	71
72	72	72	72
73	73	73	73
74	74	74	74
75	75	75	75
76	76	76	76
77	77	77	77
78	78	78	78
79	79	79	79
80	80	80	80
81	81	81	81
82	82	82	82
83	83	83	83
84	84	84	84
85	85	85	85
86	86	86	86
87	87	87	87
88	88	88	88
89	89	89	89
90	90	90	90
91	91	91	91
92	92	92	92
93	93	93	93
94	94	94	94
95	95	95	95
96	96	96	96
97	97	97	97
98	98	98	98
99	99	99	99
100	100	100	100