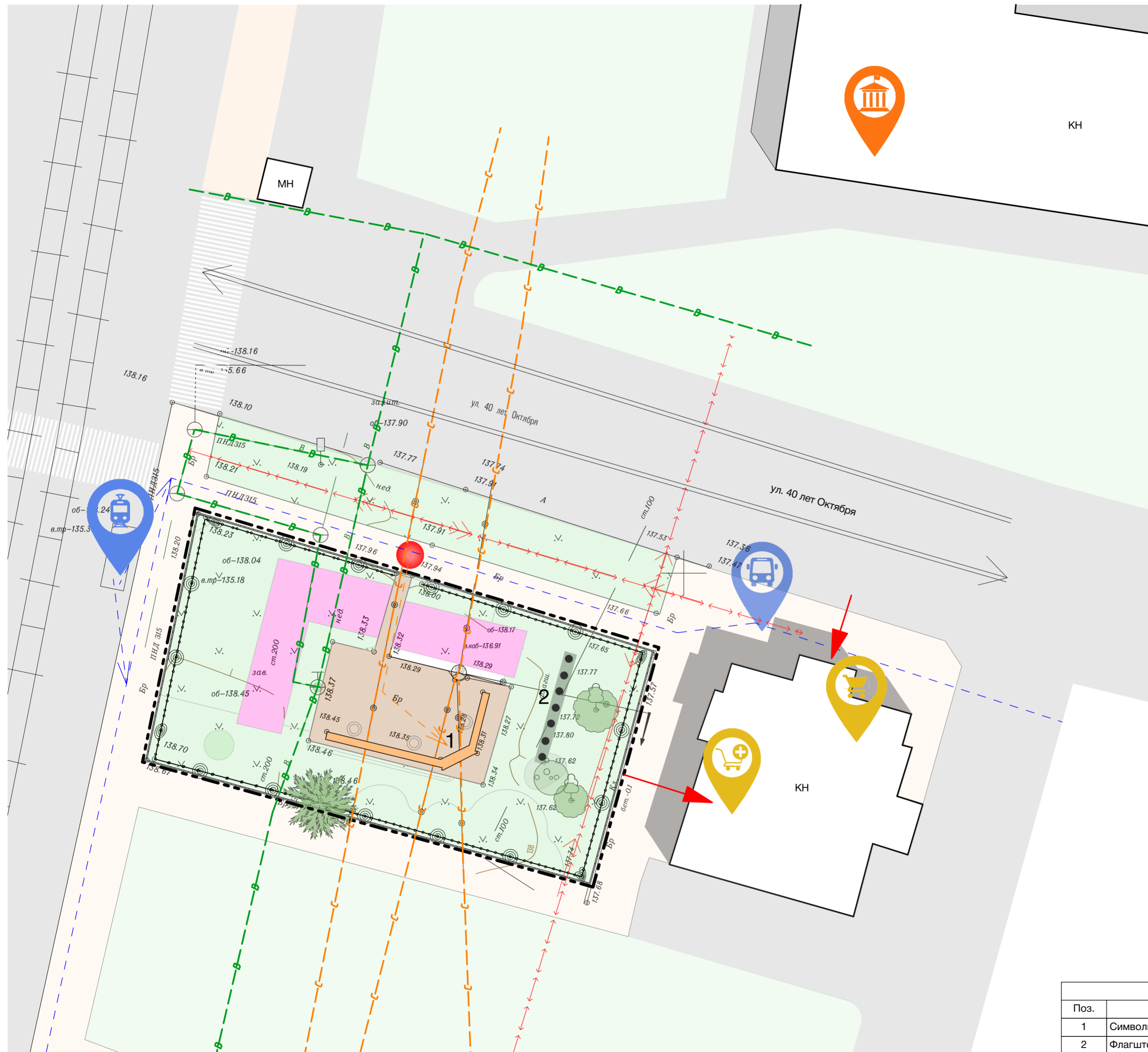


Концепция Территории ул. Пятигорская, д. 46

Нижний Новгород 2020
МБУ Нижегородгражданпроект



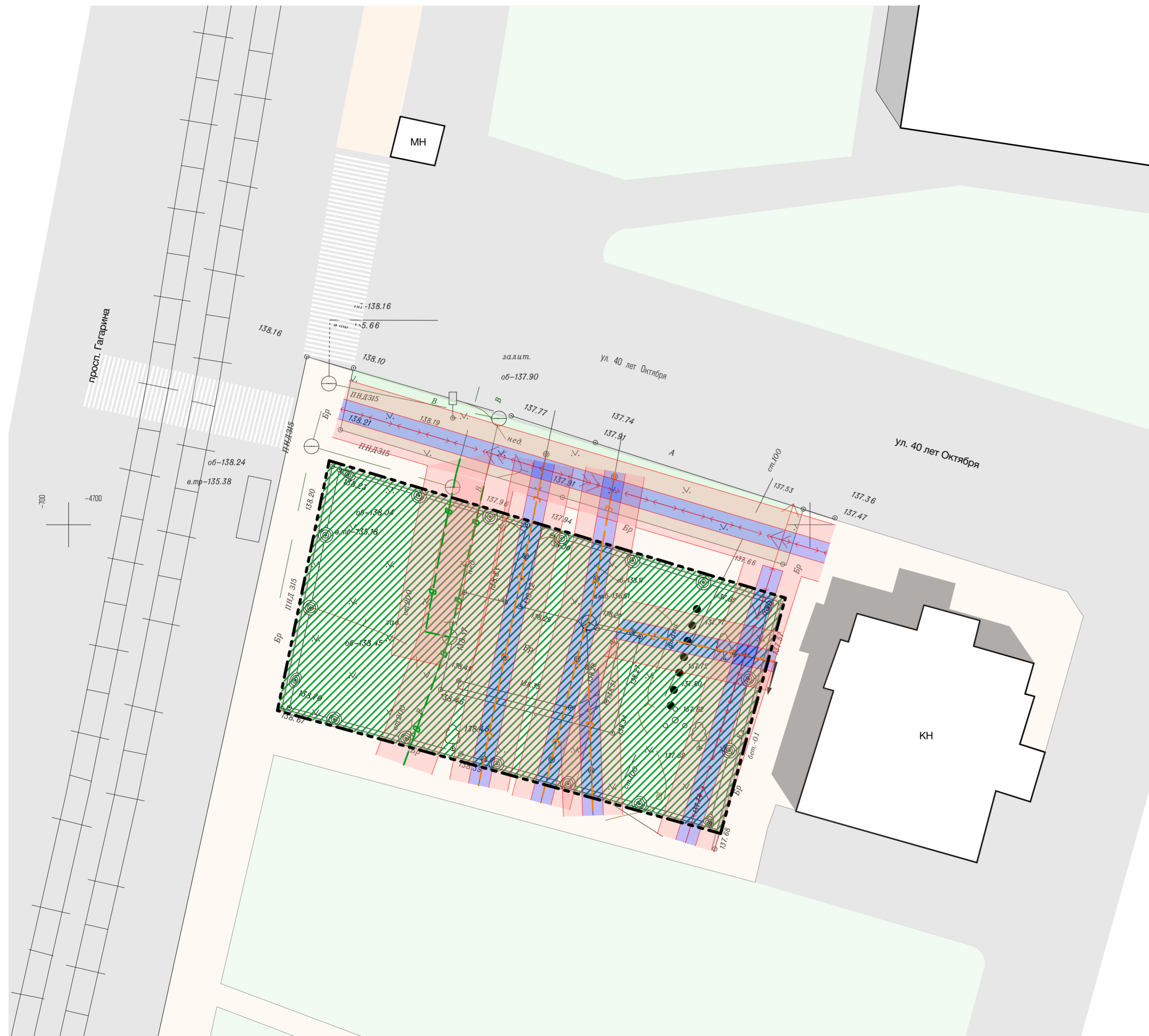
Архитектурно-ландшафтный и инфраструктурный анализ территории



- Условные обозначения**
- Граница проектирования
 - Направление движения транспорта
 - Основные пешеходные связи
 - Второстепенные пешеходные связи
 - Вход в дом
 - Вход на территорию
 - Дерево, кустарник
 - Группа деревьев и кустарников
 - Силовой кабель
 - Водопровод
 - Кабель связи
 - Аптека
 - Магазин
 - Остановка автобуса
 - Остановка трамвая
 - Администрация Приокского района
 - Бордюр тротуарный БР 100.20.8
 - Дорожки и площадки с замощением бетонной брусчаткой
 - Массив кустарников
 - Ограждение металлическое
 - Существующий травостой
 - Цветник
- Элементы благоустройства**
- Вазон
 - Люки инженерных сетей
 - Металлическое газонное ограждение
 - Флагштоки

Экспликация зданий и сооружений		
Поз.	Наименование	Прим.
1	Символический знак границы Приокского района	Существующий
2	Флагшток на бетонном основании	Существующий

Схема планировочных ограничений



Условные обозначения








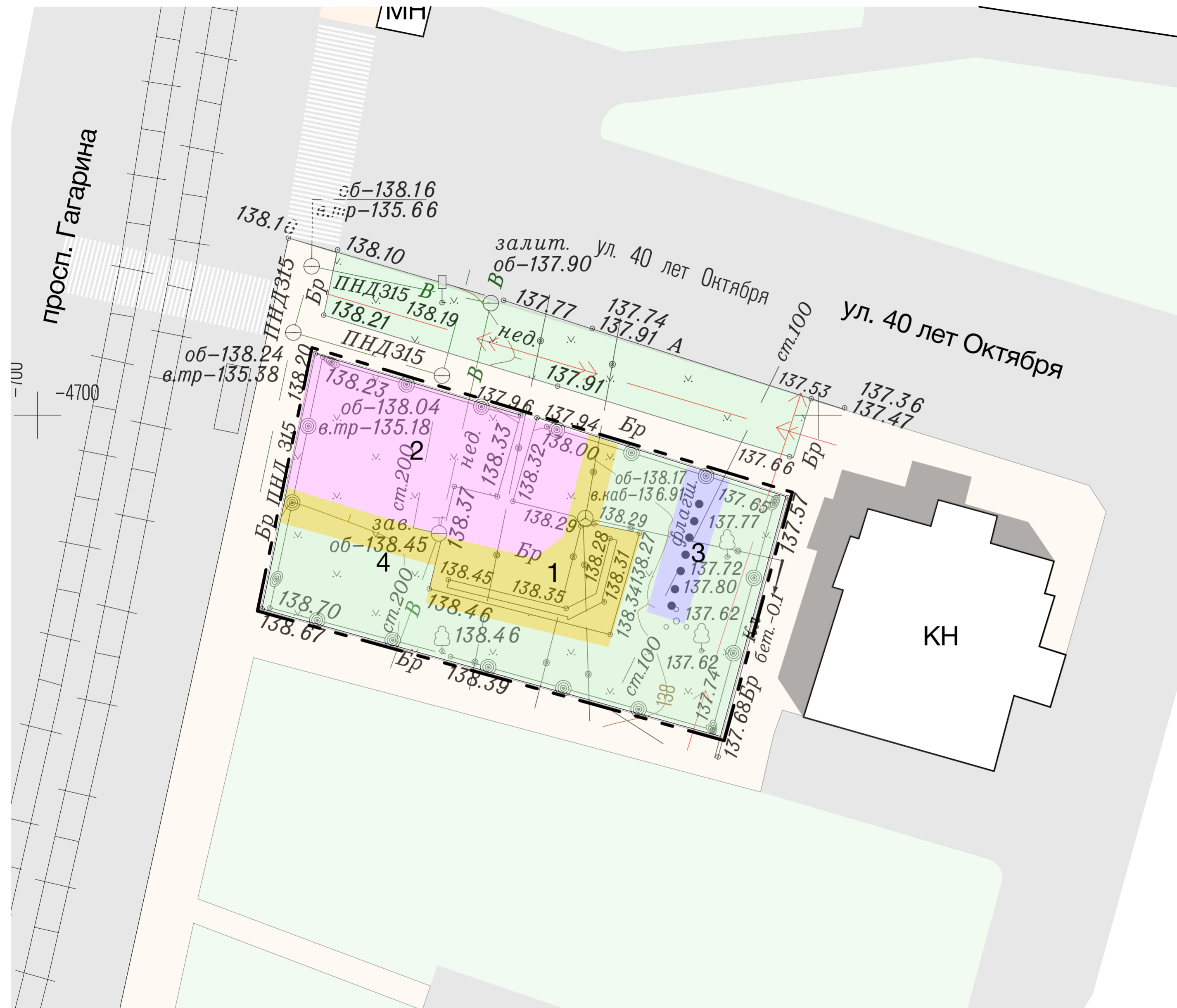
-  - граница проектирования
-  - озелененные территории общего пользования-Сквер пр. Гагарина, Идентификационный номер-2-ПР-СК
-  - зона ограничений посадок от силового кабеля
-  - зона ограничений посадок от водопровода
-  - зона ограничений посадок от кабеля связи
-  - зона ограничений посадок до оси деревьев
-  - зона ограничений посадок до оси кустарников

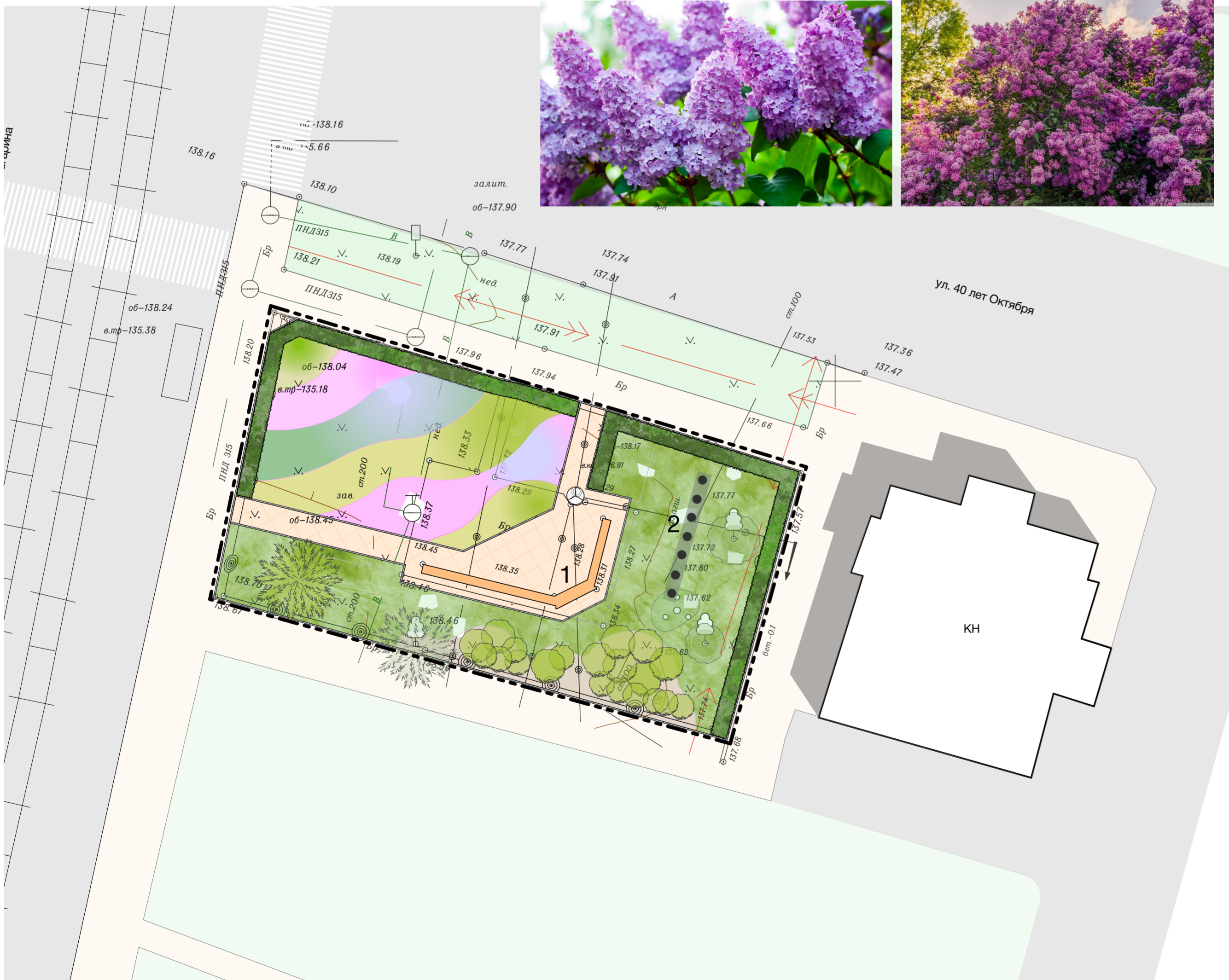
Схема функционального зонирования территории



Функциональное зонирование проектируемое

- 1 Зона стенда с информацией о трудовых достижениях района
- 2 Зона цветников из многолетних растений
- 3 Зона композиции из флагштоков
- 4 Зона травянистых покрытий с древесно-кустарниковыми насаждениями

Концептуальная схема архитектурно-планировочных решений



Экспликация зданий и сооружений		
Поз.	Наименование	Прим.
1	Символический знак границы Приокского района	Существующий
2	Флагшток на бетонном основании	Существующий

Условные обозначения		
Усл. об.	Наименование	Прим.
	Дорожки и площадки с замощением бетонной брусчаткой	Новый
	Существующий травостой	Новый
	Мульчирование корой приствольных кругов проектируемых деревьев и кустарников	Новый
	Дорожки и площадки с замощением бетонными плитами (Color Mix)	Новый
	Цветник из многолетних растений	Новый
	Бордюр тротуарный БР 100.20.8	Новый
	Живая изгородь	Новый
	Массив кустарников	Существующий
	Существующий травостой	Существующий
	Бордюр тротуарный БР 100.20.8	Существующий

Концептуальная схема архитектурно-планировочных решений

