

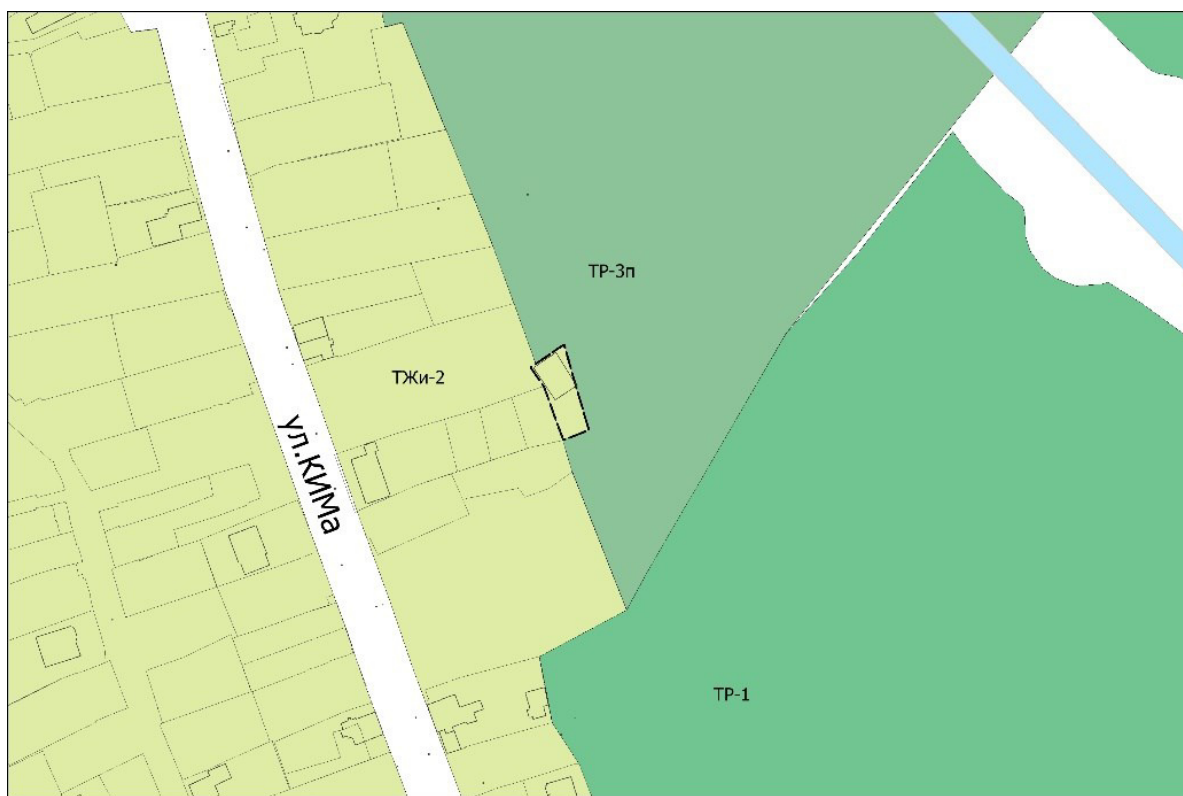
Об утверждении изменений в  
Правила землепользования и  
застройки города Нижнего  
Новгорода

В соответствии со статьей 8<sup>2</sup> Градостроительного кодекса Российской Федерации, статьей 2<sup>1</sup> Закона Нижегородской области от 23 декабря 2014 г. № 197-З «О перераспределении отдельных полномочий между органами местного самоуправления муниципальных образований Нижегородской области и органами государственной власти Нижегородской области», приказом департамента градостроительной деятельности и развития агломераций Нижегородской области от 25 ноября 2020 г. № 07-01-06/172 «О подготовке проекта о внесении изменений в Правила землепользования и застройки города Нижнего Новгорода»:




1. Утвердить прилагаемые изменения в Правила землепользования и застройки города Нижнего Новгорода, утвержденные приказом департамента градостроительной деятельности и развития агломераций Нижегородской области от 30 марта 2018 года № 07-01-06/22, в части установления в отношении жилого дома с кадастровым номером 52:18:0010245:63, расположенного по улице КИМа, 55А в Сормовском районе и земельного участка, необходимого для обслуживания данного дома, территориальной зоны ТЖи-2 (зона индивидуальной среднеплотной жилой застройки).

**ИЗМЕНЕНИЯ**  
**в правила землепользования и застройки города Нижнего Новгорода,**  
**утвержденные приказом департамента градостроительной деятельности и**  
**развития агломераций Нижегородской области**  
**от 30 марта 2018 г. № 07-01-06/22**

установления в отношении жилого дома с кадастровым номером 52:18:0010245:63, расположенного по улице КИМа, 55А в Сормовском районе и земельного участка, необходимого для обслуживания данного дома, территориальной зоны ТЖи-2 (зона индивидуальной среднеплотной жилой застройки)



**УСЛОВНЫЕ ОБОЗНАЧЕНИЯ:**

	ТР-1	зона охраняемых природных территорий
	ТР-3п	зона парков
	ТЖи-2	зона индивидуальной среднеплотной жилой застройки

---