



**Министерство
градостроительной деятельности и развития агломераций
Нижегородской области**

П Р И К А З

15 февраля 2021 г.

№ 07-01-06/15

г. Нижний Новгород

**О подготовке проекта о внесении изменений
в Правила землепользования и застройки
города Нижнего Новгорода**

В соответствии со статьями 8², 33 Градостроительного кодекса Российской Федерации, статьей 2¹ Закона Нижегородской области от 23 декабря 2014 г. № 197-З «О перераспределении отдельных полномочий между органами местного самоуправления муниципальных образований Нижегородской области и органами государственной власти Нижегородской области», пунктом 3.1.9 Положения о министерстве градостроительной деятельности и развития агломераций Нижегородской области, утвержденного постановлением Правительства Нижегородской области от 16 апреля 2020 г. № 308, на основании протокола заседания комиссии по подготовке правил землепользования и застройки и иным вопросам землепользования и застройки Нижегородской области от 28 декабря 2020 г. № 73

п р и к а з ы в а ю:

1. Принять решение о подготовке проекта о внесении изменений в Правила землепользования и застройки города Нижнего Новгорода, утвержденные приказом департамента градостроительной деятельности и развития агломерации Нижегородской области от 30 марта 2018 г. № 07-01-06/22 (далее – Правила землепользования и застройки города Нижнего Новгорода):

1.1. В части изменения (частично) зоны ТР-5 (зона природного ландшафта – резерв рекреационного и градостроительного развития) на зону ТПК-1 (зона производственно-коммунальных объектов I-II класса опасности) территории

кадастрового квартала 52:17:0080105 по Московскому шоссе, 1001 в Московском районе;

1.2. В части изменения (частично) ТР-3с (зона скверов, бульваров) на зону ТОИ (зона многофункциональной общественной застройки центрального исторического района, зон охраны объектов культурного наследия и зон достопримечательных мест) территории по улице Нижне-Волжская набережная, 1/1 в Нижегородском районе;

1.3. В части изменения (частично) зоны ТОсп-т (зона торгово-бытового назначения) на зону ТО-3 (многофункциональной общественной застройки, коммунально-обслуживающих функций, административно-производственных объектов, мелко-оптовой и оптовой торговли, крупных рынков городского и местного значения, малого бизнеса, преимущественно ориентированные на автомобилистов) территории земельного участка с кадастровым номером 52:18:0060217:3160 по Казанскому шоссе, д. 11 в Нижегородском районе.

2. Порядок и состав деятельности комиссии по подготовке правил землепользования и застройки и иным вопросам землепользования и застройки Нижегородской области установлен в соответствии с постановлением Правительства Нижегородской области от 27 марта 2015 г. № 170.

3. Государственному бюджетному учреждению Нижегородской области «Институт развития агломерации Нижегородской области» обеспечить подготовку проекта о внесении изменений в Правила землепользования и застройки города Нижнего Новгорода в порядке, установленном статьей 33 Градостроительного кодекса Российской Федерации, и направить подготовленный проект о внесении изменений в Правила землепользования и застройки города Нижнего Новгорода в министерство градостроительной деятельности и развития агломераций Нижегородской области в срок до 25 февраля 2021 г.

4. Министерству градостроительной деятельности и развития агломераций Нижегородской области:

4.1. Обеспечить размещение сообщения о принятии решения о подготовке проекта о внесении изменений в Правила землепользования и застройки города Нижнего Новгорода на официальном сайте министерства градостроительной деятельности и развития агломераций Нижегородской области в течении десяти дней с даты издания настоящего приказа.

4.2. В течение трех дней со дня принятия решения о подготовке проекта о внесении изменений в Правила землепользования и застройки города Нижнего Новгорода направить настоящий приказ главе города Нижнего Новгорода для его опубликования и размещения на официальном сайте в информационно-телекоммуникационной сети «Интернет».

5. Настоящий приказ подлежит размещению на официальном сайте министерства градостроительной деятельности и развития агломераций Нижегородской области в информационно-телекоммуникационной сети "Интернет".

6. Настоящий приказ вступает в силу со дня его подписания.

Министр

Подлинник электронного документа, подписанного ЭП,
хранится в системе электронного документооборота
Правительства Нижегородской области

СВЕДЕНИЯ О СЕРТИФИКАТЕ ЭП

Сертификат: 372BD23E470444B86CDC1F496FBB035880891288
Кому выдан: Ракова Марина Владимировна
Действителен: с 21.05.2020 до 21.08.2021

М.В.Ракова

Об утверждении изменений в
Правила землепользования и
застройки города Нижнего
Новгорода

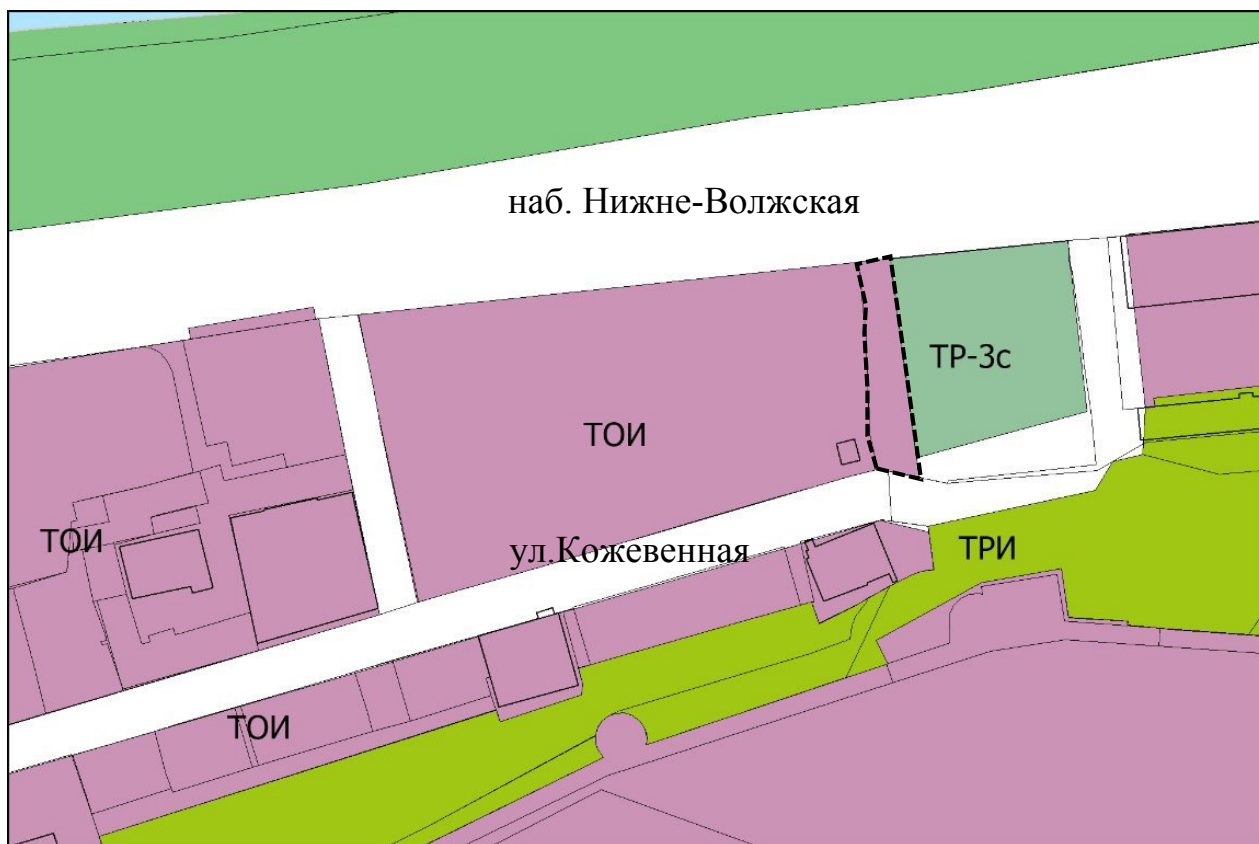
В соответствии со статьей 8² Градостроительного кодекса Российской Федерации, статьей 2¹ Закона Нижегородской области от 23 декабря 2014 г. № 197-З «О перераспределении отдельных полномочий между органами местного самоуправления муниципальных образований Нижегородской области и органами государственной власти Нижегородской области», приказом департамента градостроительной деятельности и развития агломераций Нижегородской области от 15 февраля 2021 г. № 07-01-06/15 «О подготовке проекта о внесении изменений в Правила землепользования и застройки города Нижнего Новгорода»:

1. Утвердить прилагаемые изменения в Правила землепользования и застройки города Нижнего Новгорода, утвержденные приказом департамента градостроительной деятельности и развития агломераций Нижегородской области от 30 марта 2018 года № 07-01-06/22, в части изменения (частично) ТР-3с (зона скверов, бульваров) на зону ТОИ (зона многофункциональной общественной застройки центрального исторического района, зон охраны объектов культурного наследия и зон достопримечательных мест) территории по улице Нижне-Волжская набережная, 1/1 в Нижегородском районе.



ИЗМЕНЕНИЯ

в правила землепользования и застройки города Нижнего Новгорода,
утвержденные приказом департамента градостроительной деятельности и
развития агломераций Нижегородской области
от 30 марта 2018 г. № 07-01-06/22

изменение (частично) ТР-Зс (зона скверов, бульваров) на зону ТОИ (зона многофункциональной общественной застройки центрального исторического района, зон охраны объектов культурного наследия и зон достопримечательных мест) территории по улице Нижне-Волжская набережная, 1/1 в Нижегородском районе



УСЛОВНЫЕ ОБОЗНАЧЕНИЯ:

	ТР-Зс	зона скверов, бульваров
	ТОИ	зона многофункциональной общественной застройки центрального исторического района, зон охраны объектов культурного наследия и зон достопримечательных мест