



ООО «Аршин»

Кадастровые работы, топография, экспертиза

Проект межевания территории в границах улиц Тростниковая, Мелиоративная в Автозаводском районе города Нижнего Новгорода

Заказчик: Ерофеев Алексей Игоревич

1 ТОМ

ОСНОВНАЯ (УТВЕРЖДАЕМАЯ) ЧАСТЬ.

ПОЯСНИТЕЛЬНАЯ ЗАПИСКА. ГРАФИЧЕСКИЕ МАТЕРИАЛЫ

ПМТ-03/2024

2024 г.



ООО «Аршин»

Кадастровые работы, топография, экспертиза

**Проект межевания территории в границах улиц Тростниковая,
Мелиоративная в Автозаводском районе города Нижнего Новгорода**

Заказчик: Ерофеев Алексей Игоревич

1 ТОМ

ОСНОВНАЯ (УТВЕРЖДАЕМАЯ) ЧАСТЬ.

ПОЯСНИТЕЛЬНАЯ ЗАПИСКА. ГРАФИЧЕСКИЕ МАТЕРИАЛЫ

ПМТ-03/2024

Директор _____ Таранкова О.Е.

Главный инженер проекта _____ Таранкова О.Е.

2024 г.

Согласовано			
Инв. № подл.			
Подп. и дата.			
Взам. инв. №			

1 Пояснительная записка

Целью подготовки проекта межевания территории является обоснование возможности изменения границ территорий общего пользования и изменения красных линий, изменение местоположения границ земельного участка с кадастровым номером 52:18:0040594:76, расположенного по адресу: г. Нижний Новгород, ул. Тростниковая, земельный участок 30А.

1.1 Перечень и сведения о площади образуемых земельных участков, в том числе возможные способы их образования. Вид разрешенного использования образуемого земельного участка.

Проектом предусматривается образование земельного участка, со следующими характеристиками:

- Условный номер образуемого земельного участка: 52:18:0000000:3У1
- Площадь образуемого земельного участка: 978 кв.м.;
- Вид разрешенного использования образуемого земельного участка:

Для индивидуального жилищного строительства;

- Категория земель: Земли населенных пунктов;
- Адрес: Российская Федерация, Нижегородская область, город Нижний Новгород,

улица Тростниковая, дом 30А.

- Способ образования: перераспределение земельного участка с кадастровым номером 52:18:0040594:76 и земельного участка, образуемого из земель неразграниченной государственной собственности.

Информация об изменяемых земельных участках, из которых образуется земельный участок представлена в таблице 1.

Таблица 1 - Сведения об изменяемых земельных участках.

Условный номер изменяемого земельного участка	Кадастровый номер изменяемого земельного участка	Вид разрешенного использования изменяемого земельного участка	Площадь изменяемого земельного участка, кв.м.
1.1	52:18:0040594:76	под индивидуальное жилищное строительство	600- по сведениям ЕГРН, 607- по координатам
1.2	-	земли неразграниченной государственной собственности	371

Изм.	Кол.уч	Лист	№док	Подпись	Дата	Лист	ПМТ-03/2024

1.2 Перечень и сведения о площади образуемых земельных участков, которые будут отнесены к территории общего пользования или имуществу общего пользования, в том числе в отношении которых предполагается резервирования и (или) изъятие для государственных или муниципальных нужд.

Проектом межевания территории не предусмотрено образование земельных участков, которые будут отнесены к территориям общего пользования или имуществу общего пользования, в том числе в отношении которых предполагаются резервирование и (или) изъятие для государственных или муниципальных нужд.

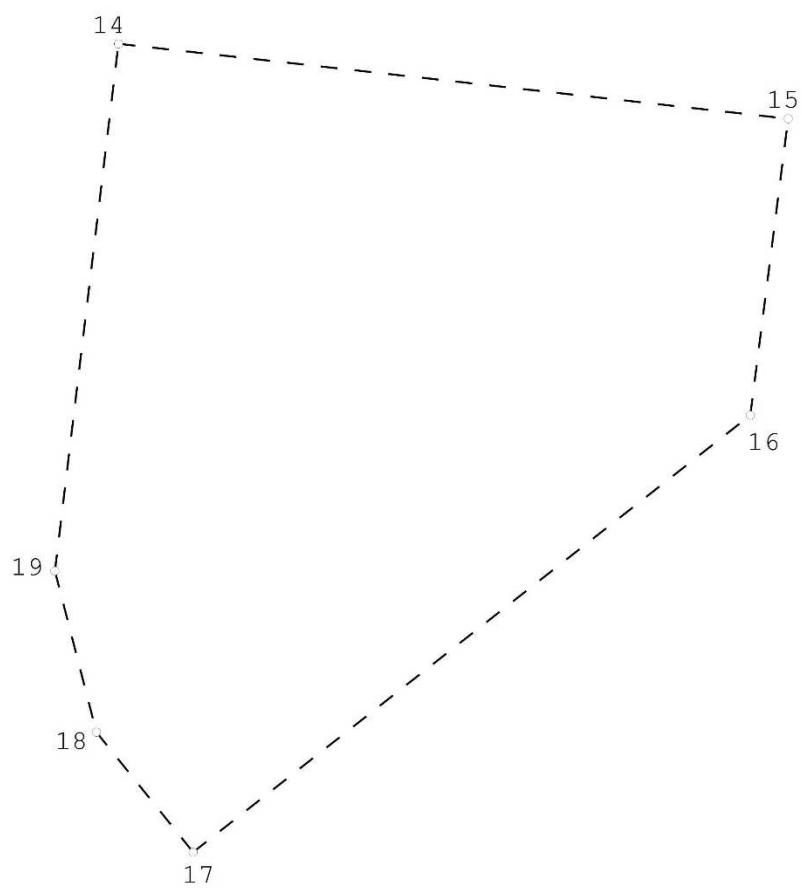
1.3 Информация о необходимости установления (изменения) красных линий

С учетом положения границ образуемого земельного участка, существующих объектов капитального строительства и коммуникаций, дороги, предоставлено предложение по установлению красных линий.

Инва. № подл.	Подп. и дата	Взам. инв. №

Изм.	Кол.уч	Лист	№док	Подпись	Дата	ПМТ-03/2024	Лист

1.3 Сведения о границах территории, в отношении которой утвержден проект межевания



Условные обозначения:

- — — - граница территории, в отношении которой осуществляется подготовка проекта межевания территории
- 15 - обозначение характерной точки границ территории, в отношении которой осуществляется подготовка проекта межевания территории

Перечень координат поворотных точек границ территории, в отношении которой осуществляется подготовка проекта межевания территории, в системе координат МСК-52 представлены в таблице 2.

Таблица 2 – Перечень координат поворотных точек границ территории, в отношении которой осуществляется подготовка проекта межевания территории.

Имя точки	X, м	Y, м
14	516 935,81	2 202 234,43
15	516 921,63	2 202 360,83
16	516 865,49	2 202 353,67
17	516 782,73	2 202 248,50
18	516 805,48	2 202 230,25
19	516 835,99	2 202 222,42
14	516 935,81	2 202 234,43

Изм.	Кол.уч	Лист	№док	Подпись	Дата
Изм.	Кол.уч	Лист	№док	Подпись	Дата

Изм.	Кол.уч	Лист	№док	Подпись	Дата

ПМТ-03/2024

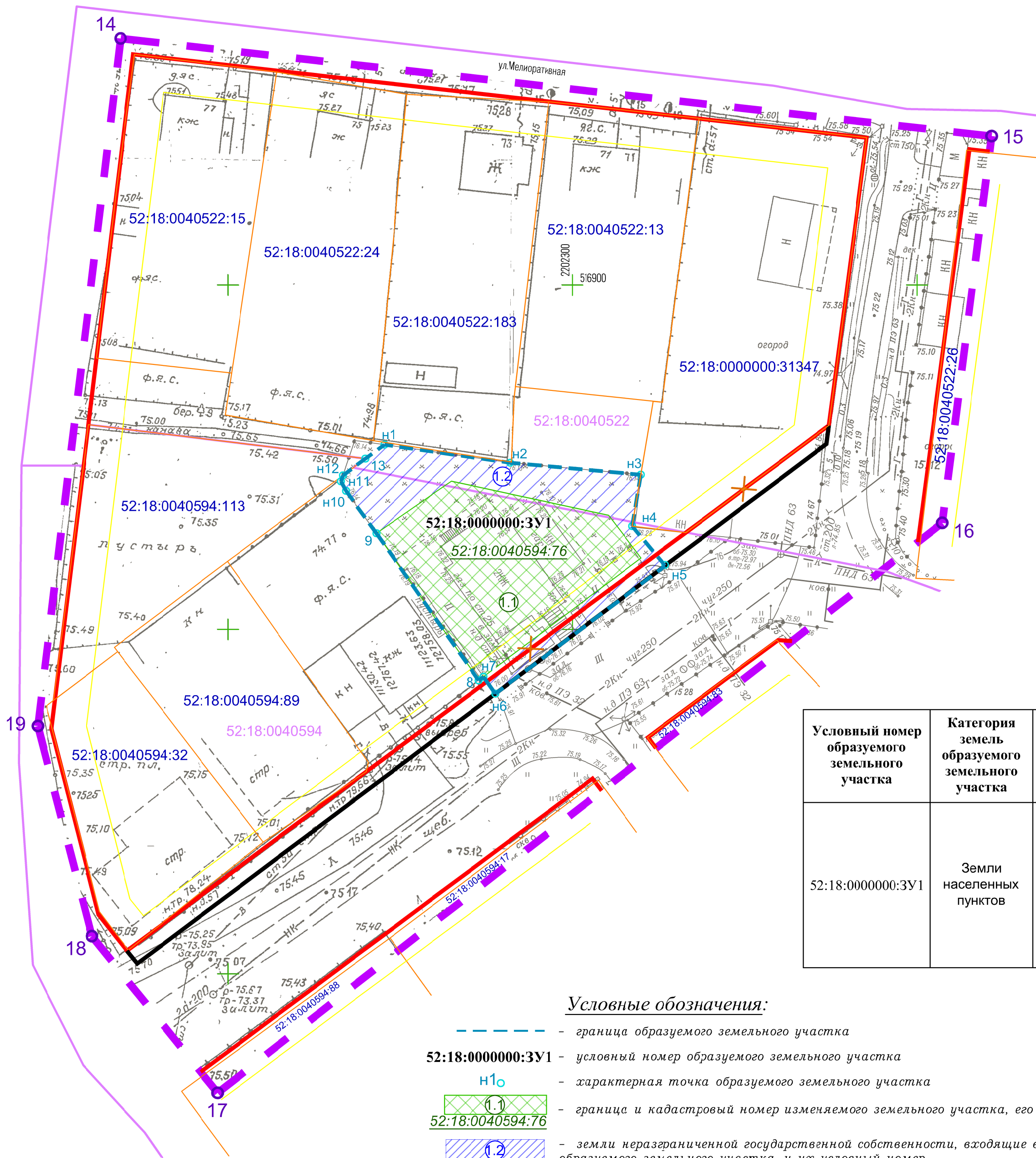
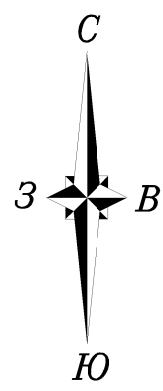
**2. Проект межевания территории.
Графические материалы**

Индв. № подл.	Подп. и дата	Взам. инв. №

Изм.	Кол.уч	Лист	№док	Подпись	Дата

ПМТ-03/2024

Лист



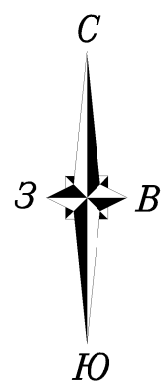
Экспликация образуемых и изменяемых земельных участков

Условный номер образуемого земельного участка	Категория земель образуемого земельного участка	Вид разрешенного использования образуемого земельного участка, код	Площадь образуемого земельного участка, кв.м.	Способ образования	Условный номер изменяемого земельного участка	Вид разрешенного использования изменяемого земельного участка	Площадь изменяемого земельного участка, кв.м.
52:18:0000000:3У1	Земли населенных пунктов	Для индивидуального жилищного строительства 2.1	978	путем перераспределения земельного участка с кадастровым номером 52:18:0040594:76 и земельного участка, образуемого из земель неразграниченной государственной собственности	1.1	под индивидуальное жилищное строительство	600- по сведениям ЕГРН, 607- по координатам
					1.2	земли неразграниченной государственной собственности	371

Условные обозначения:

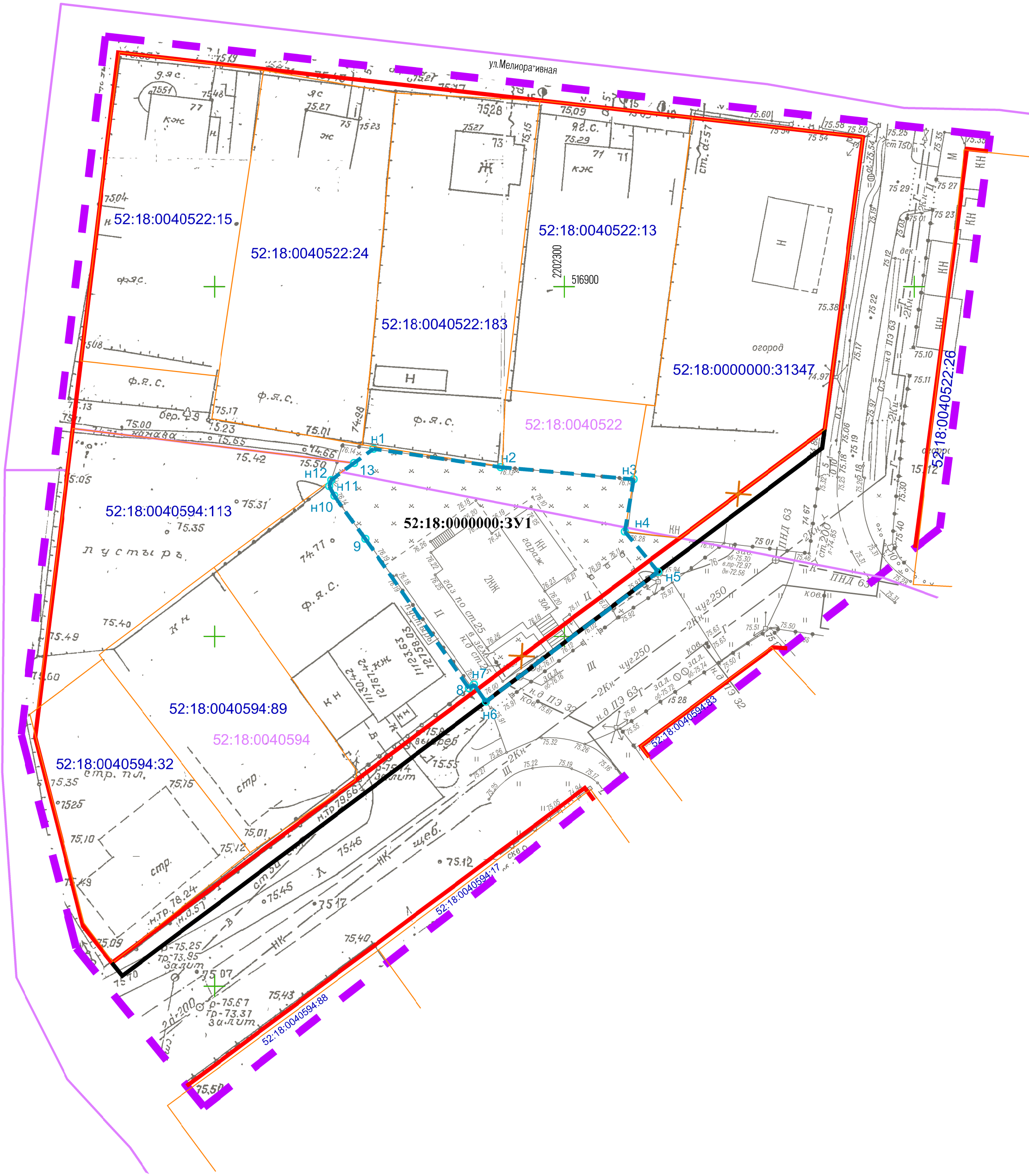
- граница образуемого земельного участка
- 52:18:0000000:3У1** - условный номер образуемого земельного участка
- характерная точка образуемого земельного участка
- граница и кадастровый номер изменяемого земельного участка, его условный номер **52:18:0040594:76**
- земли неразграниченной государственной собственности, входящие в состав образуемого земельного участка, и их условный номер
- граница территории, в отношении которой осуществляется подготовка проекта межевания территории
- существующие сохраняемые красные линии
- устанавливаемые красные линии
- отменяемые красные линии
- линии отступа от красных линий (5 м)
- 52:18:0040594:89** - граница и кадастровый номер земельного участка, зарегистрированного в ЕГРН
- 52:18:0040594** - граница и номер кадастрового квартала

						ПМТ-03/2024			
						Проект межевания территории в границах улиц Тростниковая, Мелиоративная в Автозаводском районе города Нижнего Новгорода			
Изм.	Кол.уч.	Лист	Н док.	Подп.	Дата	Проект межевания территории Основная (утверждаемая) часть	Стадия	Лист	Листов
Выполнил	Таранкова О.Е.				05.2024		ПМТ	1	1
Проверил	Таранкова О.Е.				05.2024				
						Чертеж межевания территории с указанием образуемых и изменяемых земельных участков 1:500	ООО "Аршин" г.Нижний Новгород 2024 г.		



Экспликация образуемых земельных участков

Условный номер образуемого земельного участка	Категория земель образуемого земельного участка	Вид разрешенного использования образуемого земельного участка, код	Площадь образуемого земельного участка, кв.м.
52:18:0000000:3У1	Земли населенных пунктов	Для индивидуального жилищного строительства (2.1)	978



Условные обозначения:

- - граница образуемого земельного участка
- 52:18:0000000:3У1** - условный номер образуемого земельного участка
- Н10** - характерная точка образуемого земельного участка
- - граница территории, в отношении которой осуществляется подготовка проекта межевания территории
- - существующие сохраняемые красные линии
- - устанавливаемые красные линии
- X - отменяемые красные линии
- 52:18:0040594:89 - граница и кадастровый номер земельного участка, зарегистрированного в ЕГРН
- 52:18:0040594 - граница и номер кадастрового квартала

ПМТ-03/2024					
Проект межевания территории в границах улиц Тростниковая, Мелиоративная в Автозаводском районе города Нижнего Новгорода					
Изм.	Кол.уч.	Лист	Н док.	Подп.	Дата
Директор	Таранкова О.Е.				05.2024
Выполнил	Крылова Ж.И.				05.2024
Проверил	Таранкова О.Е.				05.2024
				Стадия	Лист
				ПМТ	1
				Листов	1
				ООО "Аршин" г.Нижний Новгород 2024 г.	

Проект межевания территории
Основная (утверждаемая) часть

Чертеж межевания территории с указанием образуемых земельных участков
1:500