

Об утверждении изменений в  
Правила землепользования и  
застройки города Нижнего  
Новгорода

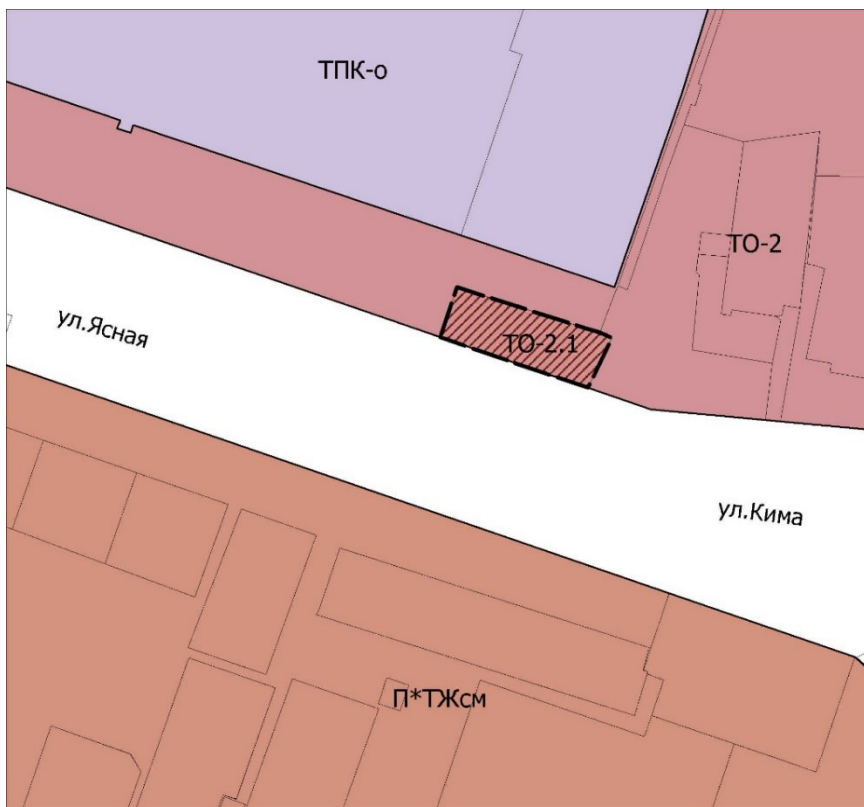
В соответствии со статьей 8<sup>2</sup> Градостроительного кодекса Российской Федерации, статьей 2<sup>1</sup> Закона Нижегородской области от 23 декабря 2014 г. № 197-З «О перераспределении отдельных полномочий между органами местного самоуправления муниципальных образований Нижегородской области и органами государственной власти Нижегородской области», приказом департамента градостроительной деятельности и развития агломераций Нижегородской области от 30 декабря 2021 г. № 07-01-06/207 «О подготовке проекта о внесении изменений в Правила землепользования и застройки города Нижнего Новгорода»:

1. Утвердить прилагаемые изменения в Правила землепользования и застройки города Нижнего Новгорода, утвержденные приказом департамента градостроительной деятельности и развития агломераций Нижегородской области от 30 марта 2018 года № 07-01-06/22, в части установления подзоны ТО-2.1 для территориальной зоны многофункциональной общественной застройки местного значения –городских районов и планировочных частей ТО-2 в отношении земельного участка с к.н. 52:18:0010303:44 по улице КИМа, напротив дома №333 в Сормовском районе.


## ИЗМЕНЕНИЯ

в правила землепользования и застройки города Нижнего Новгорода,  
утвержденные приказом департамента градостроительной деятельности и  
развития агломераций Нижегородской области  
от 30 марта 2018 г. № 07-01-06/22

1. В статье 16 «Карта границ территориальных зон города Нижнего Новгорода», статье 16.8 «Фрагмент карты границ территориальных зон города Нижнего Новгорода. Сормовский район» Правил землепользования и застройки г.Н.Новгорода установить границы подзоны ТО-2.1 для территориальной зоны многофункциональной общественной застройки местного значения –городских районов и планировочных частей ТО-2 в отношении земельного участка с к.н. 52:18:0010303:44 по улице КИМа, напротив дома №333 в Сормовском районе.



УСЛОВНЫЕ ОБОЗНАЧЕНИЯ:

 ТО-2.1 - подзона территориальной зоны многофункциональной общественной застройки местного значения –городских районов и планировочных частей ТО-2

2. Статью 30.3. «Градостроительные регламенты зоны многофункциональной общественной застройки местного значения - городских районов и планировочных частей ТО-2» дополнить градостроительными регламентами подзоны «ТО-2.1 – подзона для территориальной многофункциональной общественной застройки местного значения - городских районов и планировочных частей ТО-2» следующего содержания:

«Градостроительные регламенты подзоны ТО-2.1 зоны многофункциональной общественной застройки местного значения - городских районов и планировочных частей ТО-2

Подзона ТО-2.1 зоны многофункциональной общественной застройки местного значения - городских районов и планировочных частей ТО-2 выделена для обеспечения правовых условий формирования местных центров городских районов вдоль основных улиц города с широким спектром коммерческих и обслуживающих функций, ориентированных на удовлетворение повседневных и периодических потребностей населения, не предусматривающих размещение жилой застройки.

Формирование подзоны ТО-2.1 предусматривает упорядочение красных линий, границ земельных участков в целях выделения территорий общего пользования, формирования элементов планировочной структуры и пешеходных зон.

Виды разрешенного использования земельных участков (наименование, код)	Виды разрешенного использования земельных участков (описание)	Виды разрешенного использования объектов капитального строительства (наименование объектов капитального строительства)	Вспомогательные виды разрешенного использования	Предельные (минимальные и (или) максимальные) размеры земельных участков						Предельные параметры разрешенного строительства, реконструкции объектов капитального строительства				Иные предельные параметры разрешенного строительства, реконструкции объектов капитального строительства
				минимальная			максимальная			предельная высота/количество этажей		Максимальный процент застройки %	Минимальные отступы от границ земельного участка м	
				длина, м	ширина, м	площадь, кв. м	длина, м	ширина, м	площадь, кв. м	Количество этажей	м			
1	2	3	4	5	6	7	8	9	10	11	12	13	14	15
<b>Основные виды разрешенного использования</b>														
Общественное использование объектов капитального строительства 3.0	Размещение объектов капитального строительства в целях обеспечения удовлетворения бытовых, социальных и духовных	Нежилое здание общественного назначения	хозяйственные постройки; инженерные сооружения коммунального обслуживания; сооружения инженерной	*	*	1000	*	*	*	4	**	80	4	Максимальная общая площадь нежилого здания общественного назначения 2500 кв. м. Минимальный отступ от

	потребностей человека, помещения в которых соответствуют видам разрешенного использования с кодами 3.1 - 3.9		защиты; плоскостные открытые стоянки автомобилей											красной линии до объекта капитального строительства 5 м
Коммунальное обслуживание 3.1	Размещение объектов капитального строительства в целях обеспечения физических и юридических лиц коммунальными услугами	объекты и сети водоснабжения, водоотведения, теплоснабжения, электроснабжения, газоснабжения, связи, наружного освещения	сооружения инженерной защиты	*	*	*	*	*	*	**	**	80	4	Минимальный отступ от красной линии до объекта капитального строительства 5 м
Социальное обслуживание 3.2	Размещение объектов капитального строительства, предназначенных для оказания гражданам социальной помощи; размещение объектов капитального строительства для размещения отделений почты и телеграфа; размещение объектов капитального строительства для размещения общественных некоммерческих	здание для оказания гражданам социальной помощи; здание для размещения отделений почты, телеграфа; здание общественной некоммерческой организации	инженерные сооружения коммунального обслуживания; объекты инженерной защиты; плоскостные открытые стоянки автомобилей; гараж для служебного автотранспорта	*	*	1000	*	*	*	16	**	80	4	Минимальный отступ от красной линии до объекта капитального строительства 5 м

	ких организаций: благотворительных организаций, клубов по интересам													
Обслуживание автотранспорта 4.9	Размещение постоянных или временных гаражей с несколькими стояночными местами, стоянок (парковок), гаражей, в том числе многоярусных, не указанных в коде 2.7.1	стоянка-паркинг (подземная, полуподземная, обвалованная, закрытого типа), плоскостная открытая стоянка автомобилей	инженерные сооружения коммунального обслуживания; сооружения инженерной защиты	*	*	*	*	*	**	6	**	100	**	Максимальная вместимость 500 машино-мест
Бытовое обслуживание 3.3	Размещение объектов капитального строительства, предназначенных для оказания населению или организациям бытовых услуг	здания учреждений, предоставляющих бытовые услуги населению (комбинаты бытового обслуживания - мастерская мелкого ремонта; ателье; химчистка; парикмахерская; салон красоты); баня	инженерные сооружения коммунального обслуживания; объекты инженерной защиты; плоскостные открытые стоянки автомобилей	*	*	500	*	*	*	4	**	80	4	Минимальный отступ от красной линии до объекта капитального строительства 5 м
Образование и просвещение 3.5	Размещение объектов капитального строительства, предназначенных для воспитания, образования и просвещения. Содержание	образовательные учреждения	открытый стадион широкого профиля с элементами полосы препятствий; площадки: детские, спортивные, для отдыха, хозяйственные, теневые	*	*	*	*	*	**	4	**	80	**	**

	данного вида разрешенного использования включает в себя содержание видов разрешенного использования с кодами 3.5.1 - 3.5.2		навесы, беседки, прогулочные веранды, мастерские, теплицы, оранжереи, постройки хозяйственного, гараж для служебного автотранспорта; инженерные сооружения коммунального обслуживания, сооружения инженерной защиты, плоскостные открытые стоянки автомобилей											
Культурное развитие 3.6	Размещение объектов капитального строительства, предназначенных для размещения в них музеев, выставочных залов, художественных галерей, домов культуры, библиотек, кинотеатров и кинозалов, театров, филармоний, планетариев; устройство площадок для празднеств и	музеи; выставочные залы; филармония; океанариум; цирк; планетарий; здания культурно-досуговых учреждений (Дом культуры, центр культуры), кинотеатр театр	хозяйственные постройки; гараж для служебного автотранспорта; инженерные сооружения коммунального обслуживания; сооружения инженерной защиты; плоскостные открытые стоянки автомобилей	*	*	500	*	*	*	4	**	100	4	Минимальный отступ от красной линии до объекта капитального строительства 5 м

	гуляний; размещение зданий и сооружений для размещения цирков, зверинцев, зоопарков, океанариумов													
Общественное управление 3.8	Размещение объектов капитального строительства, предназначенных для размещения органов государственной власти, органов местного самоуправления, судов, а также организаций, непосредственно обеспечивающих их деятельность; размещение объектов капитального строительства, предназначенных для размещения органов управления политических партий, профессиональных и отраслевых союзов, творческих союзов и	административное здание, здания УВД, полиции, таможни, налоговой службы; здания прокуратуры, судов; дворцы бракосочетаний, ЗАГСы; здание органа власти и управления; здание общественной организации	хозяйственные постройки; гараж для служебного автотранспорта; инженерные сооружения коммунального обслуживания; сооружения инженерной защиты; плоскостные открытые стоянки автомобилей	*	*	1000	*	*	*	16	**	100	4	Минимальный отступ от красной линии до объекта капитального строительства 5 м

	иных общественных объединений граждан по отраслевому или политическому признаку; размещение объектов капитального строительства для дипломатических представительств иностранных государств и консульских учреждений в Российской Федерации													
Обеспечение научной деятельности 3.9	Размещение объектов капитального строительства для проведения научных исследований и изысканий, испытаний опытных промышленных образцов, для размещения организаций, осуществляющих научные изыскания, исследования и разработки, проведения научной и селекционной работы, ведения сельского и	научно-исследовательские институты, проектные институты, научные центры	хозяйственные постройки; гараж для служебного автотранспорта; инженерные сооружения коммунального обслуживания; сооружения инженерной защиты; плоскостные открытые стоянки автомобилей	*	*	1000	*	*	*	16	**	80	4	Минимальный отступ от красной линии до объекта капитального строительства 5 м



	лесного хозяйства для получения ценных с научной точки зрения образцов растительного и животного мира													
Предпринимательство 4.0	Размещение объектов капитального строительства в целях извлечения прибыли на основании торговой, банковской и иной предпринимательской деятельности, помещения в которых соответствуют видам разрешенного использования с кодами 4.1, 4.4, 4.5, 4.6, 4.7, 4.8, 4.9	нежилое здание общественного назначения	хозяйственные постройки; гараж для служебного автотранспорта; инженерные сооружения коммунального обслуживания; сооружения инженерной защиты	*	*	1000	*	*	*	16	**	80	4	Минимальный отступ от красной линии до нежилого здания общественного назначения 5 м
Деловое управление 4.1	Размещение объектов капитального строительства с целью размещения объектов управленческой деятельности, не связанной с государственным или муниципальным	административные и офисные здания	хозяйственные постройки; гараж для служебного автотранспорта; инженерные сооружения коммунального обслуживания; сооружения инженерной защиты;	*	*	1000	*	*	*	16	**	80	4	Минимальный отступ от красной линии до объекта капитального строительства 5 м

	<p>ым управлением и оказанием услуг, а также с целью обеспечения совершения сделок, не требующих передачи товара в момент их совершения между организациями, в том числе биржевая деятельность (за исключением банковской и страховой деятельности)</p>		<p>плоскостные открытые стоянки автомобилей</p>											
Магазины 4.4	<p>Размещение объектов капитального строительства, предназначенных для продажи товаров</p>	магазин	<p>хозяйственные постройки; инженерные сооружения коммунального обслуживания; сооружения инженерной защиты; плоскостные открытые стоянки автомобилей</p>	*	*	1000	*	*	*	4	**	80	4	<p>Максимальная общая площадь магазина 5000 кв. м. Минимальный отступ от красной линии до объекта капитального строительства 5 м</p>
Банковская и страховая деятельность 4.5	<p>Размещение объектов капитального строительства, предназначенных для размещения организаций, оказывающих банковские</p>	здания банков и страховых компаний	<p>хозяйственные постройки; гараж для служебного автотранспорта; инженерные сооружения коммунального обслуживания</p>	*	*	1000	*	*	*	16	**	80	4	<p>Минимальный отступ от красной линии до объекта капитального строительства 5 м</p>

	и страховые услуги		я; сооружения инженерной защиты плоскостные открытые стоянки автомобилей											
Общественное питание 4.6	Размещение объектов капитального строительства в целях устройства мест общественного питания	предприятие общественного питания (рестораны, кафе, столовые, закусочные, бары)	плоскостные открытые стоянки автомобилей; инженерные сооружения коммунального обслуживания; сооружения инженерной защиты	*	*	300	*	*	*	3	**	100	4	Минимальный отступ от красной линии до объекта капитального строительства 5 м
Гостиничное обслуживание 4.7	Размещение гостиниц, а также иных зданий, используемых с целью извлечения предпринимательской выгоды из предоставления жилого помещения для временного проживания в нем	гостиница, хостел	плоскостные открытые стоянки автомобилей; инженерные сооружения коммунального обслуживания; сооружения инженерной защиты	*	*	1000	*	*	*	16	**	80	**	Минимальный отступ от красной линии до объекта капитального строительства 5 м
Развлечения 4.8	Размещение объектов капитального строительства, предназначенных для размещения: дискотек и танцевальных площадок, ночных клубов, аквапарков,	развлекательные центры; досуговые центры (боулинг, караоке и т.д.)	хозяйственные постройки; гараж для служебного автотранспорта; инженерные сооружения коммунального обслуживания; сооружения инженерной	*	*	1000	*	*	*	3	**	80	4	Максимальная общая площадь объекта капитального строительства 10000 кв. м. Минимальный отступ от красной линии до объекта капитального строительства

	<p>боулинга, аттракционов, ипподромов, игровых автоматов (кроме игрового оборудования, используемого для проведения азартных игр) и игровых площадок; в игорных зонах также допускается размещение игорных заведений, залов игровых автоматов, используемых для проведения азартных игр, и игровых столов, а также размещение гостиниц и заведений общественного питания для посетителей игорных зон</p>		защиты												5 м
<p>Выставочно-ярмарочная деятельность 4.10</p>	<p>Размещение объектов капитального строительства, сооружений, предназначенных для осуществления</p>	<p>конгресс-холл; выставочный зал</p>	<p>плоскостные открытые стоянки автомобилей; инженерные сооружения коммунального обслуживания;</p>	*	*	1500	*	*	*	4	**	100	4	<p>Минимальный отступ от красной линии до объекта капитального строительства 5 м</p>	

	выставочно-ярмарочной и конгрессной деятельности, включая деятельность, необходимую для обслуживания указанных мероприятий (застройка экспозиционной площади, организация питания участников мероприятий)		сооружения инженерной защиты											
Спорт 5.1	Размещение объектов капитального строительства в качестве спортивных клубов, спортивных залов, бассейнов, устройство площадок для занятий спортом и физкультурой, в том числе водным; размещение спортивных баз и лагерей	- спортивный клуб; - бассейн; - лодочные станции, яхт-эллинг, яхт-клуб (парусный центр)	хозяйственные постройки; гараж для служебного автотранспорта; инженерные сооружения коммунального обслуживания; сооружения инженерной защиты; постройки для хранения спортивного инвентаря; раздевалки; плоскостные открытые стоянки автомобилей	*	*	700	*	*	*	2	**	100	**	Минимальный отступ от красной линии до объекта капитального строительства 4 м
Связь 6.8	Размещение объектов связи, радиовещания, телевидения, включая	телецентр; Дом связи	хозяйственные постройки; гараж для служебного автотранспорта; инженерные	*	*	1000	*	*	*	**	**	80	4	Минимальный отступ от красной линии до объекта капитального строительства

	воздушные радиорелейные, надземные и подземные кабельные линии связи, линии радиофикации, антенные поля, усилительные пункты на кабельных линиях связи, инфраструктуру спутниковой связи и телерадиовещания, за исключением объектов связи, размещение которых предусмотрено содержанием вида разрешенного использования с кодом 3.1		сооружения коммунального обслуживания; сооружения инженерной защиты; плоскостные открытые стоянки автомобилей												5 м
Гидротехнические сооружения 11.3	Размещение гидротехнических сооружений, необходимых для эксплуатации водохранилищ	сооружения берегоукрепления	инженерные сооружения коммунального обслуживания	*	*	*	*	*	*	*	**	**	**	**	**
Земельные участки (территории) общего пользования 12.0	Размещение объектов улично-дорожной сети, автомобильных дорог и пешеходных	автомобильные дороги, разворотные площадки	площадки: для отдыха, для массовых зрелищных мероприятий; инженерные сооружения коммунально	*	*	*	*	*	*	**	**	**	**	**	**

	трогуаров в границах населенных пунктов, пешеходных переходов, набережных, береговых полос водных объектов общего пользования, скверов, бульваров, площадей, проездов, малых архитектурных форм благоустройства		го обслуживания; сооружения инженерной защиты; остановочные пункты общественного транспорта; диспетчерские пункты; элементы благоустройства											
Условно разрешенные виды														
Объекты придорожного сервиса 4.9.1	Размещение автозаправочных станций (бензиновых, газовых); размещение магазинов сопутствующей торговли, зданий для организации общественного питания в качестве объектов придорожного сервиса; предоставление гостиничных услуг в качестве инженерных сооружений коммунального обслуживания придорожног	АЗС, автомойка	инженерные сооружения коммунального обслуживания; сооружения инженерной защиты	*	*	500	*	*	*	2	**	100	4	**

	о сервиса; размещение автомобильных моек и прачечных для автомобильных принадлежностей, мастерских, предназначенных для ремонта и обслуживания автомобилей, и прочих объектов придорожного сервиса													
Водный транспорт 7.3	Размещение искусственно созданных для судоходства внутренних водных путей, размещение объектов капитального строительства внутренних водных путей, размещение объектов капитального строительства морских портов, размещение объектов капитального строительства, в том числе морских и речных портов, причалов,	причалы, стенки, пристани, пассажирские причалы	хозяйственные постройки; гараж для служебного автотранспорта; инженерные сооружения коммунального обслуживания; сооружения инженерной защиты	*	*	*	*	*	*	*	**	**	**	**



	пристаней, гидротехнических сооружений, навигационного оборудования и других объектов, необходимых для обеспечения судоходства и водных перевозок													
Воздушный транспорт 7.4	Размещение аэродромов, вертолетных площадок (вертодромов), обустройство мест для приводнения и причаливания гидросамолетов, размещение радиотехнического обеспечения полетов и прочих объектов, необходимых для взлета и приземления (приводнения) воздушных судов, размещение аэропортов (аэровокзалов) и иных объектов, необходимых для посадки и высадки пассажиров и их	вертолетные площадки		*	*	250	*	*	*	*	**	**	**	**

	сопутствующего обслуживания и обеспечения их безопасности, а также размещение объектов, необходимых для погрузки, разгрузки и хранения грузов, перемещаемых воздушным путем; размещение объектов, предназначенных для технического обслуживания и ремонта воздушных судов													
Амбулаторно-поликлиническое обслуживание 3.4.1	Размещение объектов капитального строительства, предназначенных для оказания гражданам амбулаторно-поликлинической медицинской помощи (поликлиники, фельдшерские пункты, пункты здравоохранения, центры матери и ребенка, диагностичес	медицинские центры	хозяйственные постройки; инженерные сооружения коммунального обслуживания; сооружения инженерной защиты; плоскостные открытые стоянки автомобилей	*	*	1000	*	*	*	5	**	80	4	Минимальный отступ от красной линии до объекта капитального строительства 5 м

	кие центры, молочные кухни, станции донорства крови, клинические лаборатории)													
Религиозное использование 3.7	Размещение объектов капитального строительства, предназначенных для отправления религиозных обрядов; размещение объектов капитального строительства, предназначенных для постоянного местонахождения духовных лиц, паломников и послушников в связи с осуществлением ими религиозной службы, а также для осуществления благотворительной и религиозной образовательной деятельности	культовые здания и сооружения	хозяйственные постройки; инженерные сооружения коммунального обслуживания; сооружения инженерной защиты; монумент; памятный знак	*	*	*	*	*	*	**	**	80	4	Минимальный отступ от красной линии до объекта капитального строительства 5 м

Примечание:

\* Предельные размеры земельных участков не подлежат установлению.

\*\* Предельные параметры разрешенного строительства, реконструкции объектов капитального строительства не подлежат установлению.

».

---



**Министерство  
градостроительной деятельности и развития агломераций  
Нижегородской области**

**П Р И К А З**

30 декабря 2021 г.

№ 07-01-06/207

г. Нижний Новгород

**О подготовке проекта о внесении изменений  
в Правила землепользования и застройки  
города Нижнего Новгорода**

В соответствии со статьями 8<sup>2</sup>, 33 Градостроительного кодекса Российской Федерации, статьей 2<sup>1</sup> Закона Нижегородской области от 23 декабря 2014 г. № 197-З «О перераспределении отдельных полномочий между органами местного самоуправления муниципальных образований Нижегородской области и органами государственной власти Нижегородской области», пунктом 3.1.9 Положения о министерстве градостроительной деятельности и развития агломераций Нижегородской области, утвержденного постановлением Правительства Нижегородской области от 16 апреля 2020 г. № 308, на основании протокола заседания комиссии по подготовке правил землепользования и застройки и иным вопросам землепользования и застройки Нижегородской области от 21 декабря 2021 г. № 88

**п р и к а з ы в а ю:**

1. Принять решение о подготовке проекта о внесении изменений в Правила землепользования и застройки города Нижнего Новгорода, утвержденные приказом департамента градостроительной деятельности и развития агломерации Нижегородской области от 30 марта 2018 г. № 07-01-06/22 (далее – Правила землепользования и застройки города Нижнего Новгорода):

1.1. В части изменения (частично) зоны ТЖм-2 (зона многоквартирной среднеплотной среднеэтажной застройки) на зону ТЖм-3 (зона многоквартирной

высокоплотной многоэтажной застройки) территории по улице Дружаева (к.н. 52:18:0040195:19 и 52:18:0040195:4) в Автозаводском районе;

1.2. В части изменения (частично) зоны ТЖм-2 (зона многоквартирной среднеплотной среднеэтажной застройки) на зону ТЖм-3 (зона многоквартирной высокоплотной многоэтажной застройки) территории по улице Зайцева, рядом с домом 22 (к.н. 52:18:0010436:928) в Сормовском районе;

1.3. В части установления подзоны ТО-2.1 для территориальной зоны многофункциональной общественной застройки местного значения – городских районов и планировочных частей ТО-2 в отношении земельного участка с к.н. 52:18:0010303:44 по улице КИМа, напротив дома № 333 в Сормовском районе;

1.4. В части установления подзоны ТЖсм.1 для территориальной зоны смешанной многоквартирной и общественной застройки ТЖсм в отношении территории в границах улиц Октябрьской Революции, Менделеева, Журова, пер. Сивашский в Канавинском районе;

1.5. В части установления подзоны ТО-3.1 для территориальной зоны многофункциональной общественной застройки, коммунально-обслуживающих функций, административно-производственных объектов, мелко-оптовой и оптовой торговли, крупных рынков городского и местного значения, малого бизнеса, преимущественно ориентированные на автомобилистов ТО-3 в отношении земельного участка с к.н. 52:18:0030246:10 по Базовому проезду, д. 9 в Канавинском районе;

1.6. В части изменения (частично) зоны П\*ТЖи-3 (зона реорганизации застройки в индивидуальную высокоплотную жилую застройку) на зону ТОсп-т (зона торгово-бытового назначения) территории по улице Братьев Игнатьевых в садоводческом товариществе «Сахарный Дол-1», участок № № 17 в Советском районе;

1.7. В части приведения порядка применения Правил землепользования и застройки города Нижнего Новгорода и внесения изменений в них в соответствие с протестом прокуратуры Нижегородской области на отдельные положения приказа департамента градостроительной деятельности и развития

агломераций Нижегородской области от 30.03.2018 № 07-01-06/22 «Об утверждении Правил землепользования и застройки города Нижнего Новгорода»;

1.8. В части изменения зоны ТТ (зона инженерно-транспортной инфраструктуры) на зону ТЖи-3 (зона индивидуальной высокоплотной жилой застройки) территории, расположенной между улицей Рощинская и 30 лет Октября в Приокском районе;

1.9. В части установления подзоны ТПК-0.1 для территориальной зоны коммунально-обслуживающих объектов, предусматривающих небольшие посетительские потоки, V класса опасности ТПК-0 в отношении земельного участка с к.н. 52:18:0030266:29 по Московскому шоссе в Канавинском районе;

1.10. В части изменения зоны ТР-3с (зона скверов, бульваров) на зону ТООсп-у (зона учебно-образовательных учреждений) территории по ул. Минина, у дома № 28 в Нижегородском районе;

1.11. В части изменения (частично) зоны П\*ТЖсм (зона реорганизации застройки в смешанную многоквартирную и общественную застройку), зоны ТР-1 (зона охраняемых природных территорий) на зону ТПК-о (зона коммунально-обслуживающих объектов, предусматривающих небольшие посетительские потоки, V класса опасности) по улице Кузбасская, 2Г в Канавинском районе;

1.12. В части изменения зоны Тр-3н (зона набережных) на зону ТООИ (зона многофункциональной общественной застройки центрального исторического района, зон охраны объектов культурного наследия и зон достопримечательных мест); (частично) зону ТООИ (зона многофункциональной общественной застройки центрального исторического района, зон охраны объектов культурного наследия и зон достопримечательных мест) на зону ТР-3с (зона скверов, бульваров), зону Тр-3п (зона парков), зону ТТ (зона инженерно-транспортной инфраструктуры) территории в границах улиц Керченская, Совнаркомовская, Набережная рек Волга и Ока в Канавинском районе.

2. Порядок и состав деятельности комиссии по подготовке правил землепользования и застройки и иным вопросам землепользования и застройки

Нижегородской области определить в соответствии с постановлением Правительства Нижегородской области от 27 марта 2015 г. № 170.

3. Государственному бюджетному учреждению Нижегородской области «Институт развития агломерации Нижегородской области» обеспечить подготовку проекта о внесении изменений в Правила землепользования и застройки города Нижнего Новгорода в порядке, установленном статьей 33 Градостроительного кодекса Российской Федерации, и направить подготовленный проект о внесении изменений в Правила землепользования и застройки города Нижнего Новгорода в министерство градостроительной деятельности и развития агломераций Нижегородской области в срок до 20 января 2022 г.

4. Министерству градостроительной деятельности и развития агломераций Нижегородской области:

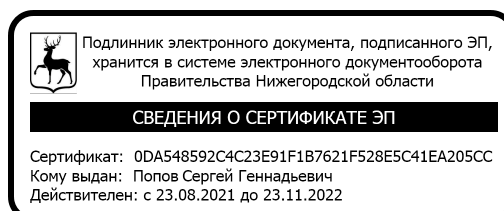
4.1. Обеспечить размещение сообщения о принятии решения о подготовке проекта о внесении изменений в Правила землепользования и застройки города Нижнего Новгорода на официальном сайте министерства градостроительной деятельности и развития агломераций Нижегородской области в течении десяти дней с даты издания настоящего приказа.

4.2. В течение трех дней со дня принятия решения о подготовке проекта о внесении изменений в Правила землепользования и застройки города Нижнего Новгорода направить настоящий приказ главе города Нижнего Новгорода для его опубликования и размещения на официальном сайте в информационно-телекоммуникационной сети «Интернет».

5. Настоящий приказ подлежит размещению на официальном сайте министерства градостроительной деятельности и развития агломераций Нижегородской области в информационно-телекоммуникационной сети "Интернет".

6. Настоящий приказ вступает в силу со дня его подписания.

И.о.министра



С.Г.Попов