

## ПОЯСНИТЕЛЬНАЯ ЗАПИСКА

к проекту предложений о внесении изменений в генеральный план города Нижнего Новгорода и проекту о внесении изменений в Правила землепользования и застройки города Нижнего Новгорода в отношении территории в границах улиц Малая Ямская, М.Горького, Ильинская, Маслякова в Нижегородском районе.

В Комиссию поступило обращение от ООО «СЗ «ВеССт» по вопросу изменения градостроительного зонирования в отношении территории в границах улиц Малая Ямская, М.Горького, Ильинская, Маслякова в Нижегородском районе.

В настоящее время в отношении территории в границах улиц Малая Ямская, Максима Горького, Ильинская, Маслякова и проекта межевания территории в границах улиц Малая Ямская, Максима Горького, Ильинская в Нижегородском районе на основании приказа министерства градостроительной деятельности и развития агломераций Нижегородской области от 16 февраля 2021 г. № 07-02-02/25 ООО «Специализированный застройщик «ВеССт» осуществляется подготовка документации по планировке территории, с целью выделения элементов планировочной структуры, установление границ зон планируемого размещения объектов капитального строительства, с учетом решений мастер-плана редевелопмента ул.Ильинская, ОКН и ценных объектов градостроительной среды, границ территории общего пользования и земельных участков, определение характеристик и очередности планируемого развития территории.

Выполненная документация по планировке территории выявила необходимость уточнения и упорядочивания границ функциональных и территориальных зон.

На заседании Комиссии 2 марта 2022 г. принято решение о целесообразности внесения изменений в генеральный план, утвержденный постановлением городской Думы города Нижнего Новгорода от 17 марта 2010 г. № 22, и Правила землепользования и застройки города Нижнего Новгорода, утвержденные приказом департамента градостроительной деятельности и развития агломерации Нижегородской области от 30 марта 2018 г. № 07-01-06/22, в отношении территории в границах улиц Малая Ямская, М.Горького, Ильинская, Маслякова в Нижегородском районе (протокол от 2 марта 2022 г. № 90).

Проект внесения изменений в генеральный план города Нижнего Новгорода подготовлен на основании приказа министерства градостроительной деятельности и развития агломераций Нижегородской области 30 марта 2022 г. № 07-01-01/02 «О подготовке проекта о внесении изменений в генеральный план города Нижнего Новгорода».

Проект внесения изменений в Правила землепользования и застройки города Нижнего Новгорода подготовлен на основании приказа департамента градостроительной деятельности и развития агломераций Нижегородской области от 30 марта 2022 г. № 07-01-02/06 «О подготовке проекта о внесении изменений в Правила землепользования и застройки города Нижнего Новгорода».

Об утверждении изменений в  
генеральный план города  
Нижегорода

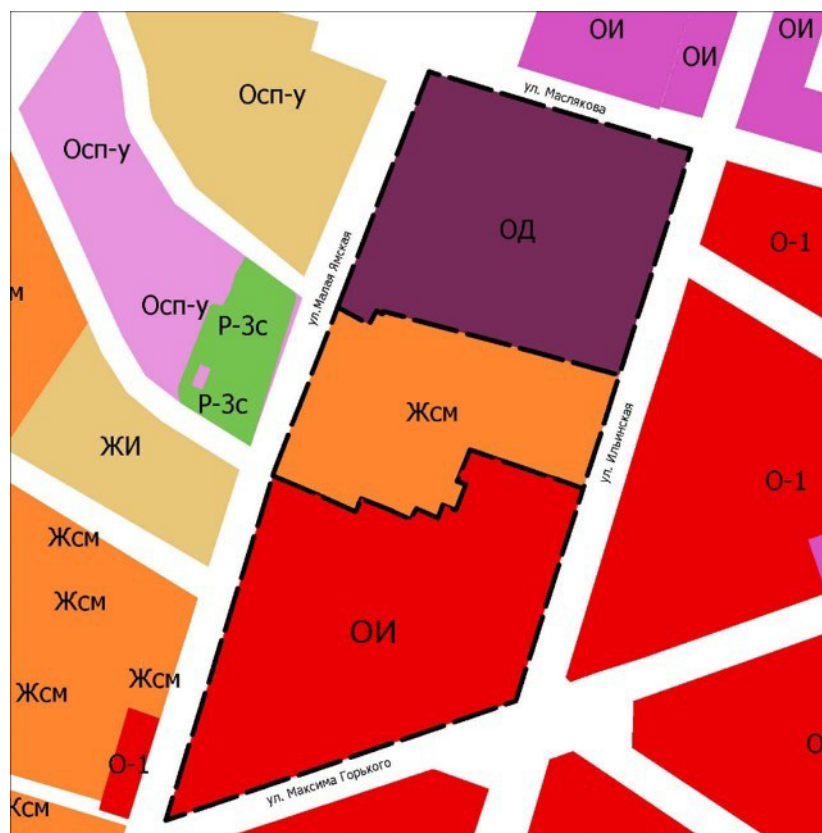
В соответствии со статьей 8<sup>2</sup> Градостроительного кодекса Российской Федерации, статьей 2<sup>1</sup> Закона Нижегородской области от 23 декабря 2014 г. № 197-З «О перераспределении отдельных полномочий между органами местного самоуправления муниципальных образований Нижегородской области и органами государственной власти Нижегородской области», приказом министерства градостроительной деятельности и развития агломерации Нижегородской области от 30 марта 2022 г. № 07-01-01/02 «О подготовке предложений о внесении изменений в генеральный план города Нижнего Новгорода» (с изменениями от 8 июня 2022 г. № 07-01-01/07):

1. Утвердить прилагаемые изменения в генеральный план города Нижнего Новгорода, утвержденный постановлением городской Думы города Нижнего Новгорода от 17 марта 2010 г. № 22, в части изменения зоны Жсм (зона смешанной функционально-«жилая – общественная многоквартирная» жилой застройки) на зону ОД (зона многофункциональной преимущественно новой деловой коммерческой застройки), зону ОИ (зона многофункциональной общественной застройки центрального исторического района, зон охраны ОКН и зон Достопримечательных мест); зоны Т-3 (зона территорий улиц и дорог) на зону ОД (многофункциональной преимущественно новой деловой коммерческой застройки), зону ОИ (зона многофункциональной общественной застройки центрального исторического района, зон охраны ОКН и зон Достопримечательных мест), зону Жсм (зона смешанной функционально-«жилая


– общественная многоквартирная» жилой застройки) в границах улиц Малая Ямская, М.Горького, Ильинская, Маслякова в Нижегородском районе.

**ИЗМЕНЕНИЯ**  
**в генеральный план города Нижнего Новгорода,**  
**утвержденный постановлением городской Думы города Нижнего**  
**Новгорода от 17 марта 2010 г. № 22**

Изменение зоны Жсм (зона смешанной функционально-«жилая – общественная многоквартирная» жилой застройки) на зону ОД (зона многофункциональной преимущественно новой деловой коммерческой застройки), зону ОИ (зона многофункциональной общественной застройки центрального исторического района, зон охраны ОКН и зон Достопримечательных мест); зоны Т-3 (зона территорий улиц и дорог) на зону ОД (многофункциональной преимущественно новой деловой коммерческой застройки), зону ОИ (зона многофункциональной общественной застройки центрального исторического района, зон охраны ОКН и зон Достопримечательных мест), зону Жсм (зона смешанной функционально-«жилая – общественная многоквартирная» жилой застройки) в границах улиц Малая Ямская, М.Горького, Ильинская, Маслякова в Нижегородском районе.



УСЛОВНЫЕ ОБОЗНАЧЕНИЯ:

 Жсм – зона смешанной функционально-«жилая – общественная многоквартирная» жилой застройки



ОД – зона многофункциональной преимущественно новой деловой коммерческой застройки



ОИ – зона многофункциональной общественной застройки центрального исторического района, зон охраны ОКН и зон Достопримечательных мест



Об утверждении изменений в  
Правила землепользования и  
застройки города Нижнего  
Новгорода

В соответствии со статьей 8<sup>2</sup> Градостроительного кодекса Российской Федерации, статьей 2<sup>1</sup> Закона Нижегородской области от 23 декабря 2014 г. № 197-З «О перераспределении отдельных полномочий между органами местного самоуправления муниципальных образований Нижегородской области и органами государственной власти Нижегородской области», приказом департамента градостроительной деятельности и развития агломераций Нижегородской области от 30 марта 2022 г. № 07-01-02/06 «О подготовке проекта о внесении изменений в Правила землепользования и застройки города Нижнего Новгорода» (с изменениями от 8 июня 2022 г. № 07-01-02/16):

1. Утвердить прилагаемые изменения в Правила землепользования и застройки города Нижнего Новгорода, утвержденные приказом департамента градостроительной деятельности и развития агломераций Нижегородской области от 30 марта 2018 г. № 07-01-06/22, в части:

1.1. Изменения зоны П\*ТЖсм (зона реорганизации застройки в смешанную многоквартирную и общественную застройку) на зону ТОД (зона многофункциональной общественно-деловой застройки), зону ТОИ (зона многофункциональной общественной застройки центрального исторического района, зон охраны объектов культурного наследия и зон достопримечательных мест) в границах улиц Малая Ямская, М.Горького, Ильинская, Маслякова в Нижегородском районе.

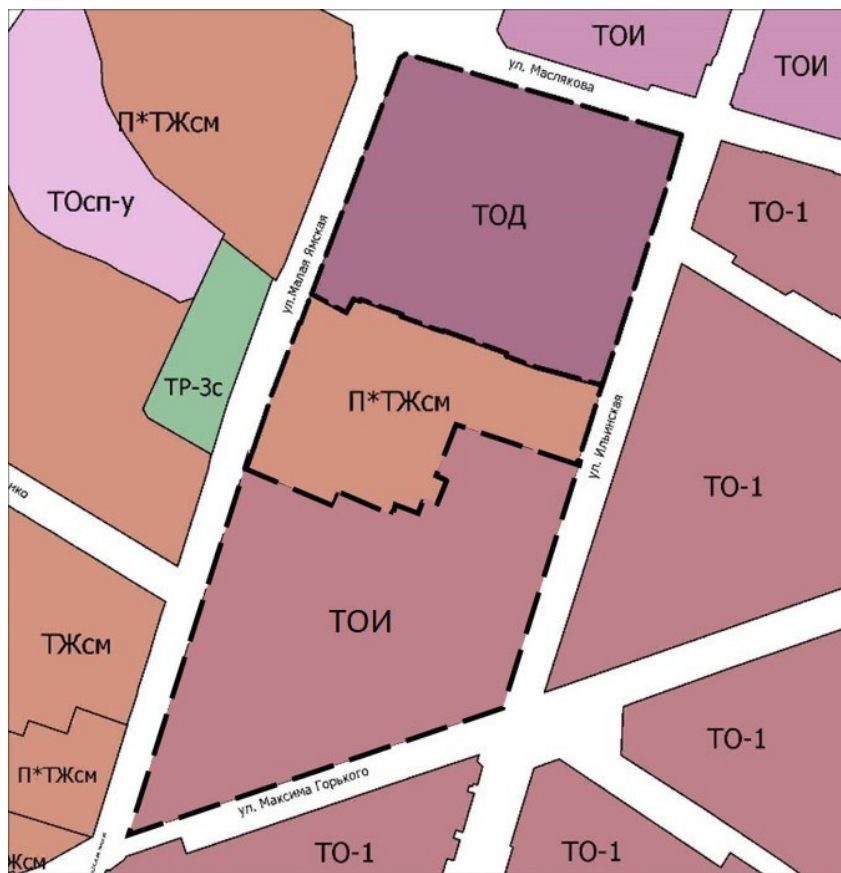
1.2. Установления подзоны ТОИ.3 территориальной зоны многофункциональной общественной застройки центрального исторического

района, зон охраны объектов культурного наследия и зон достопримечательных мест ТОИ в отношении территории в границах улиц Малая Ямская, М.Горького, Ильинская, Маслякова в Нижегородском районе.



## ИЗМЕНЕНИЯ

в правила землепользования и застройки города Нижнего Новгорода,  
утвержденные приказом департамента градостроительной деятельности и  
развития агломераций Нижегородской области  
от 30 марта 2018 г. № 07-01-06/22

1.1. Изменить П\*ТЖсм (зона реорганизации застройки в смешанную многоквартирную и общественную застройку) на зону ТОД (зона многофункциональной общественно-деловой застройки), зону ТОИ (зона многофункциональной общественной застройки центрального исторического района, зон охраны объектов культурного наследия и зон достопримечательных мест) в границах улиц Малая Ямская, М.Горького, Ильинская, Маслякова в Нижегородском районе.

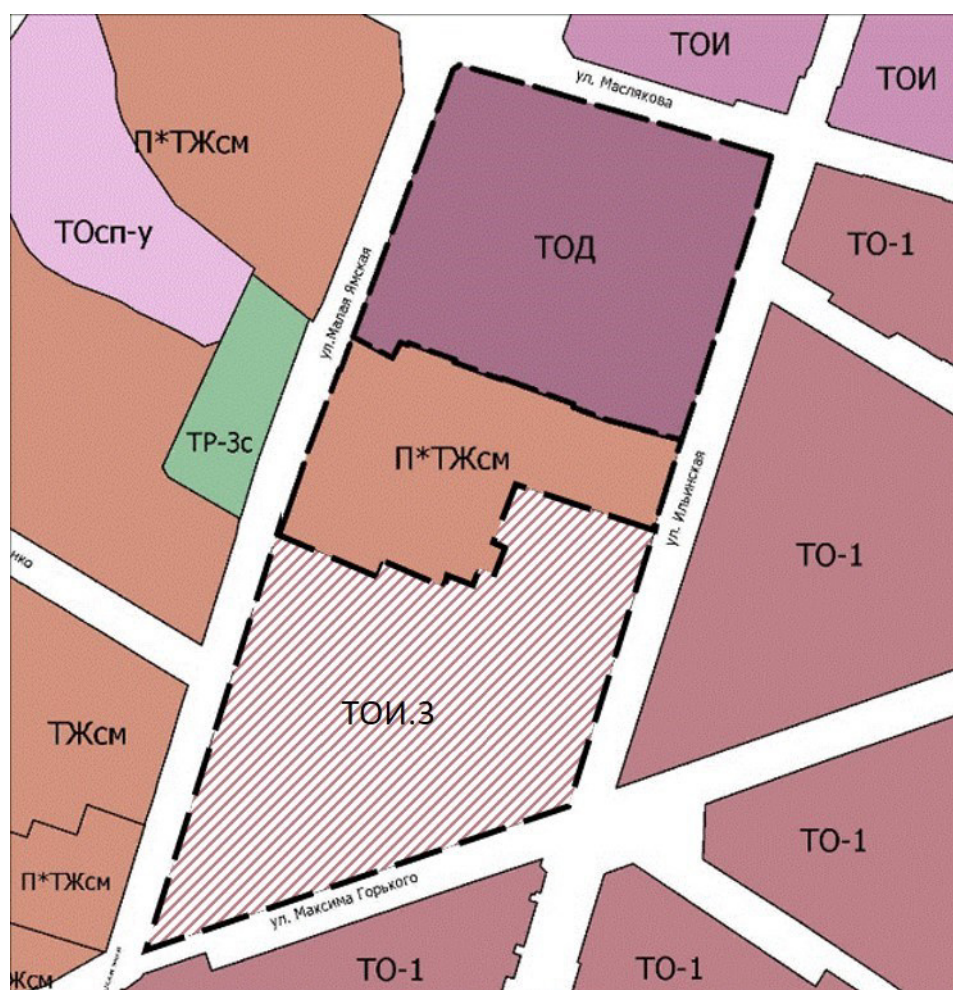


Условные обозначения:

-  ТОИ – зона многофункциональной общественной застройки центрального исторического района, зон охраны объектов культурного наследия и зон достопримечательных мест
-  ТОД - зона многофункциональной общественно-деловой застройки



1.2. Дополнить статью 16 «Карта границ территориальных зон города Нижнего Новгорода», статью 16.5 «Фрагмент карты границ территориальных зон города Нижнего Новгорода. Нижегородский район» Правил землепользования и застройки города Нижнего Новгорода подзоной ТОИ.3 территориальной зоны многофункциональной общественной застройки центрального исторического района, зон охраны объектов культурного наследия и зон достопримечательных мест ТОИ в следующих границах:



УСЛОВНЫЕ ОБОЗНАЧЕНИЯ:



ТОИ.3 подзона территориальной зоны многофункциональной общественной застройки центрального исторического района, зон охраны объектов культурного наследия и зон достопримечательных мест ТОИ

1.3. Дополнить статью 30.1. «Градостроительные регламенты зоны многофункциональной общественной застройки центрального исторического района, зон охраны объектов культурного наследия и зон достопримечательных мест ТОИ» градостроительными регламентами подзоны ТОИ.3 территориальной зоны многофункциональной общественной застройки центрального исторического района, зон охраны объектов культурного наследия и зон достопримечательных мест ТОИ в следующей редакции:

«Градостроительные регламенты подзоны ТОИ.3 территориальной зоны многофункциональной общественной застройки центрального исторического района, зон охраны объектов культурного наследия и зон достопримечательных мест ТОИ.

Подзона ТОИ.3 выделена в границах территориальной зоны многофункциональной общественной застройки центрального исторического района, зон охраны объектов культурного наследия и зон достопримечательных мест ТОИ для обеспечения правовых условий использования и строительства недвижимости на территории центрального исторического района города Нижнего Новгорода.

Формирование подзоны зоны ТОИ.3 предусматривает сохранение исторических красных линий, линий регулирования застройки, упорядочение границ земельных участков в целях выделения территорий общего пользования и формирования элементов планировочной структуры центрального исторического района города Нижнего Новгорода, а также пешеходных зон.

Размещение объектов капитального строительства регламентируется нормами инсоляции, освещенности, требованиями пожарной безопасности и определяется с учетом сложившейся застройки с целью сохранения целостности исторического контекста и своеобразия архитектурно-пространственной среды центрального исторического района города Нижнего Новгорода.

Виды разрешенного использования земельных участков (наименование, код)	Виды разрешенного использования земельных участков (описание)	Виды разрешенного использования объектов капитального строительства (наименование объектов капитального строительства)	Вспомогательные виды разрешенного использования	Предельные (минимальные и (или) максимальные) размеры земельных участков						Предельные параметры разрешенного строительства, реконструкции объектов капитального строительства				Иные предельные параметры разрешенного строительства, реконструкции объектов капитального строительства
				минимальная			максимальная			предельное количество этажей/высота		максимальный процент застройки, %	минимальные отступы от границ земельного участка, м	
				длина, м	ширина, м	площадь, кв. м	длина, м	ширина, м	площадь, кв. м	количество этажей	м			
1	2	3	4	5	6	7	8	9	10	11	12	13	14	15
Основные виды разрешенного использования														
Среднеэтажная жилая застройка 2.5	Размещение жилых домов, предназначенных для разделения на квартиры, каждая из которых пригодна для постоянного проживания (жилые дома высотой не выше восьми надземных этажей, разделенных на две и более квартиры); благоустройство и озеленение; размещение подземных гаражей и автостоянок; обустройство спортивных и детских площадок, площадок отдыха; размещение объектов обслуживания жилой застройки во встроенных, пристроенных и встроенно-пристроенных помещениях многоквартирного дома, если общая площадь таких помещений в многоквартирном доме	многоквартирный дом, многоквартирный дом со встроенными, пристроенными и встроенно-пристроенными помещениями общественного назначения, встроенно-пристроенными и подземными стоянками автомобилей	площадки: детские, спортивные, хозяйственные, для отдыха; подземные стоянки; инженерные сооружения коммунального обслуживания; сооружения инженерной защиты; гостевые плоскостные открытые стоянки автомобилей	*	*	1500	*	*	*	8	**	**	**	**

	не составляет более 20% общей площади помещений дома													
Обслуживание жилой застройки 2.7	Размещение объектов капитального строительства, размещение которых необходимо для обслуживания жилой застройки, а также связано с проживанием граждан, не причиняет вреда окружающей среде и санитарному благополучию, не нарушает права жителей, не требует установления санитарной зоны, помещения в которых соответствуют видам разрешенного использования с кодами 3.1, 3.2, 3.3, 3.4, 3.4.1, 3.5.1, 3.6, 4.4, 4.6, 4.7, 4.9, 5.1	нежилое здание общественного назначения	инженерные сооружения коммунального обслуживания; сооружения инженерной защиты; плоскостные открытые стоянки автомобилей	*	*	*	*	*	*	3	**	80	**	Максимально общая площадь нежилого здания общественного назначения 1500 кв. м
Объекты гаражного назначения 2.7.1	Размещение отдельно стоящих и пристроенных гаражей, в том числе подземных, предназначенных для хранения личного автотранспорта граждан, с возможностью размещения автомобильных моек	стоянка-паркинг (подземная, полуподземная, обвалованная, закрытого типа), плоскостная открытая стоянка автомобилей	сооружения инженерной защиты; инженерные сооружения коммунального обслуживания	*	*	*	*	*	*	6	**	80	**	Максимальная вместимость объекта капитального строительства 500 машино-мест
Коммунальное обслуживание 3.1	Размещение объектов капитального строительства в целях обеспечения физических и юридических лиц коммунальными услугами	объекты и сети водоснабжения, водоотведения, теплоснабжения, электроснабжения, газоснабжения, связи, наружного освещения	сооружения инженерной защиты	*	*	*	*	*	*	**	**	80	**	**
Социальное обслуживание 3.2	Размещение объектов капитального строительства,	здание для оказания гражданам	инженерные сооружения	*	*	*	*	*	*	4	**	80	**	**

	<p>предназначенных для оказания гражданам социальной помощи (службы занятости населения, дома престарелых, дома ребенка, детские дома, пункты питания малоимущих граждан, пункты ночлега для бездомных граждан, службы психологической и бесплатной юридической помощи, социальные, пенсионные и иные службы, в которых осуществляется прием граждан по вопросам оказания социальной помощи и назначения социальных или пенсионных выплат); размещение объектов капитального строительства для размещения отделений почты и телеграфа; размещение объектов капитального строительства для размещения общественных некоммерческих организаций: благотворительных организаций, клубов по интересам</p>	<p>социальной помощи, здание для размещения отделений почты, телеграфа, здание общественной некоммерческой организации</p>	<p>коммунального обслуживания; объекты инженерной защиты; плоскостные открытые стоянки автомобилей; гараж для служебного автотранспорта</p>											
<p>Амбулаторно-поликлиническое обслуживание 3.4.1</p>	<p>Размещение объектов капитального строительства, предназначенных для оказания гражданам амбулаторно-поликлинической медицинской помощи (поликлиники, фельдшерские пункты, пункты здравоохранения,</p>	<p>поликлиники, центры матери и ребенка, диагностические центры, молочные кухни, клинические лаборатории; медицинские центры, стоматологические центры;</p>	<p>плоскостные открытые стоянки автомобилей; инженерные сооружения коммунального обслуживания; сооружения инженерной защиты;</p>	*	*	*	*	*	*	4	**	80	**	<p>Максимальная вместимость поликлиник 600 посещений в смену</p>

	центры матери и ребенка, диагностические центры, молочные кухни, станции донорства крови, клинические лаборатории)	травматологические пункты	хозяйственные постройки; гараж для служебного автотранспорта												
Дошкольное, начальное и среднее общее образование 3.5.1	Размещение объектов капитального строительства, предназначенных для просвещения, дошкольного, начального и среднего общего образования	детские ясли, детский сад, школа, лицей, гимназия, Дом творчества, здания специализированных школ и учреждений	спортивный комплекс объекта дошкольного, начального и среднего общего образования, открытый стадион широкого профиля элементами полосы препятствий; площадки: детские, спортивные, для отдыха, хозяйственные, теневые навесы, беседки, прогулочные веранды, мастерские, теплицы, оранжереи, постройки хозяйственные; инженерные сооружения коммунального обслуживания; сооружения инженерной защиты	*	*	*	*	*	*	Здания дошкольных образовательных организаций 3	**	60	**	**	
											Здания общеобразовательных организаций 5				**
											Иные объекты капитального строительства 3				**
Среднее и высшее профессиональное образование 3.5.2	Размещение объектов капитального строительства, предназначенных для профессионального образования и просвещения	профессиональные технические училища, колледжи, художественные, музыкальные училища,	спортивный комплекс объекта среднего и высшего профессионального образования,	*	*	*	*	*	*	4	**	80	**	**	

		общества знаний, институты, университеты	открытый стадион широкого профиля элементами полосы препятствий; хозяйственные постройки; гараж для служебного автотранспорта; инженерные сооружения коммунального обслуживания; сооружения инженерной защиты; плоскостные открытые стоянки автомобилей											
Культурное развитие 3.6	Размещение объектов капитального строительства, предназначенных для размещения в них музеев, выставочных залов, художественных галерей, домов культуры, библиотек, кинотеатров и кинозалов, театров, филармоний, планетариев; устройство площадок для празднеств и гуляний; размещение зданий и сооружений для размещения цирков, зверинцев, зоопарков, океанариумов	музей, выставочный зал, галерея, здания культурно-досуговых учреждений (Дом культуры, центр культуры), библиотека, кинотеатр театр, филармония, океанариум	хозяйственные постройки; гараж для служебного автотранспорта; инженерные сооружения коммунального обслуживания; сооружения инженерной защиты; плоскостные открытые стоянки автомобилей	*	*	*	*	*	*	4	**	100	**	**
Общественное управление 3.8	Размещение объектов капитального строительства, предназначенных для размещения органов государственной	административное здание, здания УВД, полиции, таможни,	хозяйственные постройки; гараж для служебного автотранспорта;	*	*	*	*	*	*	4	**	100	**	**

	<p>власти, органов местного самоуправления, судов, а также организаций, непосредственно обеспечивающих их деятельность; размещение объектов капитального строительства, предназначенных для размещения органов управления политических партий, профессиональных и отраслевых союзов, творческих союзов и иных общественных объединений граждан по отраслевому или политическому признаку; размещение объектов капитального строительства для дипломатических представительств иностранных государств и консульских учреждений в Российской Федерации</p>	<p>налоговой службы; здания прокуратуры, судов; дворцы бракосочетаний, ЗАГСы; здание органа власти и управления; здание общественной организации</p>	<p>инженерные сооружения коммунального обслуживания; сооружения инженерной защиты; плоскостные открытые стоянки автомобилей</p>											
<p>Обеспечение научной деятельности 3.9</p>	<p>Размещение объектов капитального строительства для проведения научных исследований и изысканий, испытаний опытных промышленных образцов, для размещения организаций, осуществляющих научные изыскания, исследования и разработки (научно-исследовательские институты, проектные институты, научные</p>	<p>научно-исследовательские институты, проектные институты, научные центры</p>	<p>хозяйственные постройки; гараж для служебного автотранспорта; инженерные сооружения коммунального обслуживания; сооружения инженерной защиты; плоскостные открытые стоянки автомобилей</p>	*	*	*	*	*	*	6	**	100	**	**



	центры, опытно-конструкторские центры, государственные академии наук, в том числе отраслевые), проведения научной и селекционной работы, ведения сельского и лесного хозяйства для получения ценных с научной точки зрения образцов растительного и животного мира													
Предпринимательство 4.0	Размещение объектов капитального строительства в целях извлечения прибыли на основании торговой, банковской и иной предпринимательской деятельности, помещения в которых соответствуют видам разрешенного использования с кодами 4.1, 4.4, 4.5, 4.6, 4.7, 4.8, 4.9	нежилое здание общественного назначения	хозяйственные постройки; гараж для служебного автотранспорта; инженерные сооружения коммунального обслуживания; сооружения инженерной защиты	*	*	*	*	*	*	4	**	80	**	Максимальная общая площадь нежилого здания общественного назначения 1000 кв. м
Деловое управление 4.1	Размещение объектов капитального строительства с целью размещения объектов управленческой деятельности, не связанной с государственным или муниципальным управлением и оказанием услуг, а также с целью обеспечения совершения сделок, не требующих передачи товара в момент их совершения между организациями, в том числе биржевая деятельность (за исключением	административные и офисные здания	хозяйственные постройки; гараж для служебного автотранспорта; инженерные сооружения коммунального обслуживания; сооружения инженерной защиты; плоскостные открытые стоянки автомобилей	*	*	800	*	*	*	4	**	100	**	**

	банковской и страховой деятельности)													
Магазины 4.4	Размещение объектов капитального строительства, предназначенных для продажи товаров	магазин	плоскостные открытые стоянки автомобилей; инженерные сооружения коммунального обслуживания; сооружения инженерной защиты	*	*	*	*	*	*	2	**	80	**	Максимальная общая площадь магазина 1000 кв. м
Банковская и страховая деятельность 4.5	Размещение объектов капитального строительства, предназначенных для размещения организаций, оказывающих банковские и страховые услуги	здания банков и страховых компаний	хозяйственные постройки; гараж для служебного автотранспорта; инженерные сооружения коммунального обслуживания; сооружения инженерной защиты; плоскостные открытые стоянки автомобилей	*	*	*	*	*	*	4	**	100	**	**
Общественное питание 4.6	Размещение объектов капитального строительства в целях устройства мест общественного питания	предприятие общественного питания (рестораны, кафе, столовые, закусочные, бары)	плоскостные открытые стоянки автомобилей; инженерные сооружения коммунального обслуживания; сооружения инженерной защиты	*	*	300	*	*	*	3	**	100	**	**
Гостиничное обслуживание 4.7	Размещение гостиниц, а также иных зданий, используемых с целью извлечения предпринимательской выгоды из предоставления	гостиница, хостел	плоскостные открытые стоянки автомобилей; инженерные сооружения	*	*	*	*	*	*	6	**	80	**	Максимальная вместимость гостиниц 200 номеров

	жилого помещения для временного проживания в нем		коммунального обслуживания; сооружения инженерной защиты											
Развлечения 4.8	Размещение объектов капитального строительства, предназначенных для размещения: дискотек и танцевальных площадок, ночных клубов, аквапарков, боулинга, аттракционов, ипподромов, игровых автоматов (кроме игрового оборудования, используемого для проведения азартных игр) и игровых площадок; в игорных зонах также допускается размещение игорных заведений, залов игровых автоматов, используемых для проведения азартных игр, и игровых столов, а также размещение гостиниц и заведений общественного питания для посетителей игорных зон	дискотеки, танцевальные площадки, ночные клубы, досуговые центры (боулинг, караоке и т.д.)	хозяйственные постройки; гараж для служебного автотранспорта; инженерные сооружения коммунального обслуживания; сооружения инженерной защиты	*	*	*	*	*	*	3	**	80	**	Максимальная общая площадь объекта капитального строительства 1000 кв.м
Выставочно-ярмарочная деятельность 4.10	Размещение объектов капитального строительства, сооружений, предназначенных для осуществления выставочно-ярмарочной и конгрессной деятельности, включая деятельность, необходимую для обслуживания	конгресс-холл; выставочный зал	плоскостные открытые стоянки автомобилей; инженерные сооружения коммунального обслуживания; сооружения инженерной защиты	*	*	*	*	*	*	6	**	100	**	**

	указанных мероприятий													
Водный транспорт 7.3	Размещение искусственно созданных для судоходства внутренних водных путей, размещение объектов капитального строительства внутренних водных путей, размещение объектов капитального строительства речных портов, причалов, пристаней, гидротехнических сооружений, навигационного оборудования и других объектов, необходимых для обеспечения судоходства и водных перевозок	- причальные стенки, пристани, пассажирские причалы; - речные вокзалы	хозяйственные постройки; гараж для служебного автотранспорта; инженерные сооружения коммунального обслуживания; сооружения инженерной защиты	*	*	*	*	*	*	*	*	100	**	**
Историко-культурная деятельность 9.3	Сохранение и изучение объектов культурного наследия народов Российской Федерации (памятников истории и культуры), в том числе: объектов археологического наследия, достопримечательных мест, мест бытования исторических промыслов, производств и ремесел, действующих военных и гражданских захоронений, объектов культурного наследия, хозяйственная деятельность, являющаяся историческим промыслом или ремеслом, а также	объекты культурного наследия	плоскостные открытые стоянки автомобилей; инженерные сооружения коммунального обслуживания; сооружения инженерной защиты	*	*	*	*	*	*	*	**	100	**	**

	хозяйственная деятельность, обеспечивающая познавательный туризм														
Земельные участки (территории) общего пользования 12.0	Размещение объектов улично-дорожной сети, автомобильных дорог и пешеходных тротуаров в границах населенных пунктов, пешеходных переходов, набережных, береговых полос водных объектов общего пользования, скверов, бульваров, площадей, проездов, малых архитектурных форм благоустройства	автомобильные дороги, разворотные площадки	площадки: детские, спортивные, для отдыха, для массовых зрелищных мероприятий инженерные сооружения коммунального обслуживания; сооружения инженерной защиты; остановки общественного транспорта; диспетчерские пункты; элементы благоустройства	*	*	*	*	*	*	**	**	**	**	**	
Условно разрешенные виды использования															
Обеспечение внутреннего правопорядка 8.3	Размещение объектов капитального строительства, необходимых для подготовки и поддержания в готовности органов внутренних дел и спасательных служб, в которых существует военизированная служба; размещение объектов гражданской обороны, за исключением объектов гражданской обороны, являющихся частями производственных зданий	участковый пункт полиции; пожарная часть	инженерные сооружения коммунального обслуживания; сооружения инженерной защиты	*	*	*	*	*	*	2		80	**	Минимальный отступ от красной линии до пожарной части 10 м	

Обслуживание автотранспорта 4.9	Размещение постоянных или временных гаражей с несколькими стояночными местами, стоянок (парковок), гаражей, в том числе многоярусных, не указанных в коде 2.7.1	гараж, гараж-стоянка	инженерные сооружения коммунального обслуживания; сооружения инженерной защиты	*	*	*	*	*	**	6	**	100	**	Максимальная вместимость объекта капитального строительства 500 машино-мест
Религиозное использование 3.7	Размещение объектов капитального строительства, предназначенных для отправления религиозных обрядов; размещение объектов капитального строительства, предназначенных для постоянного местонахождения духовных лиц, паломников и послушников в связи с осуществлением ими религиозной службы, а также для осуществления благотворительной и религиозной образовательной деятельности	культовые здания и сооружения	хозяйственные постройки; инженерные сооружения коммунального обслуживания; сооружения инженерной защиты; монумент; памятный знак	*	*	*	*	*	*	*	*	80	4	**

Примечание:

\* Предельные размеры земельных участков не подлежат установлению.

\*\* Предельные параметры разрешенного строительства, реконструкции объектов капитального строительства не подлежат установлению.

».