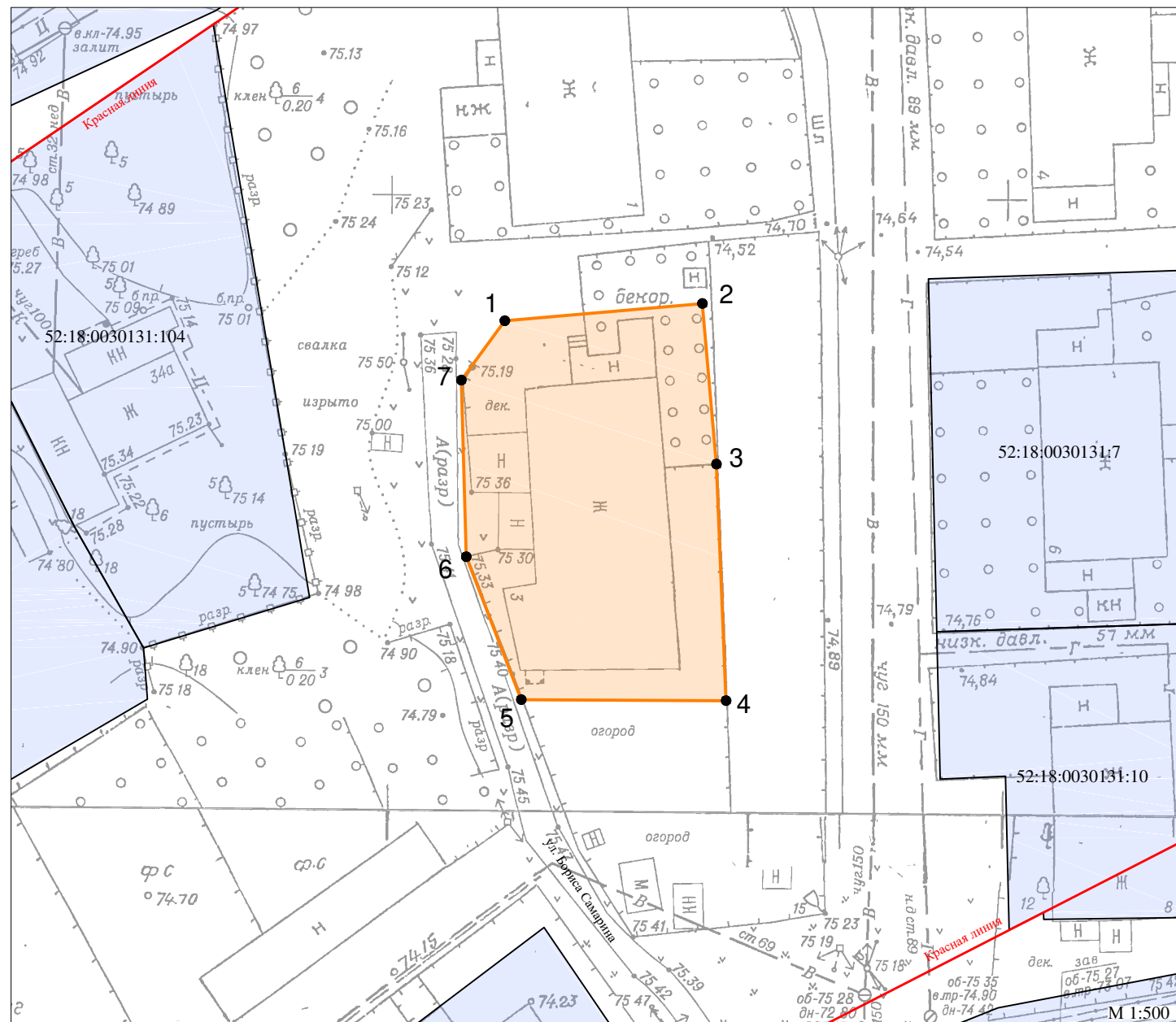


# СХЕМА РАСПОЛОЖЕНИЯ ЗЕМЕЛЬНОГО УЧАСТКА НА КАДАСТРОВОМ ПЛАНЕ ТЕРРИТОРИИ

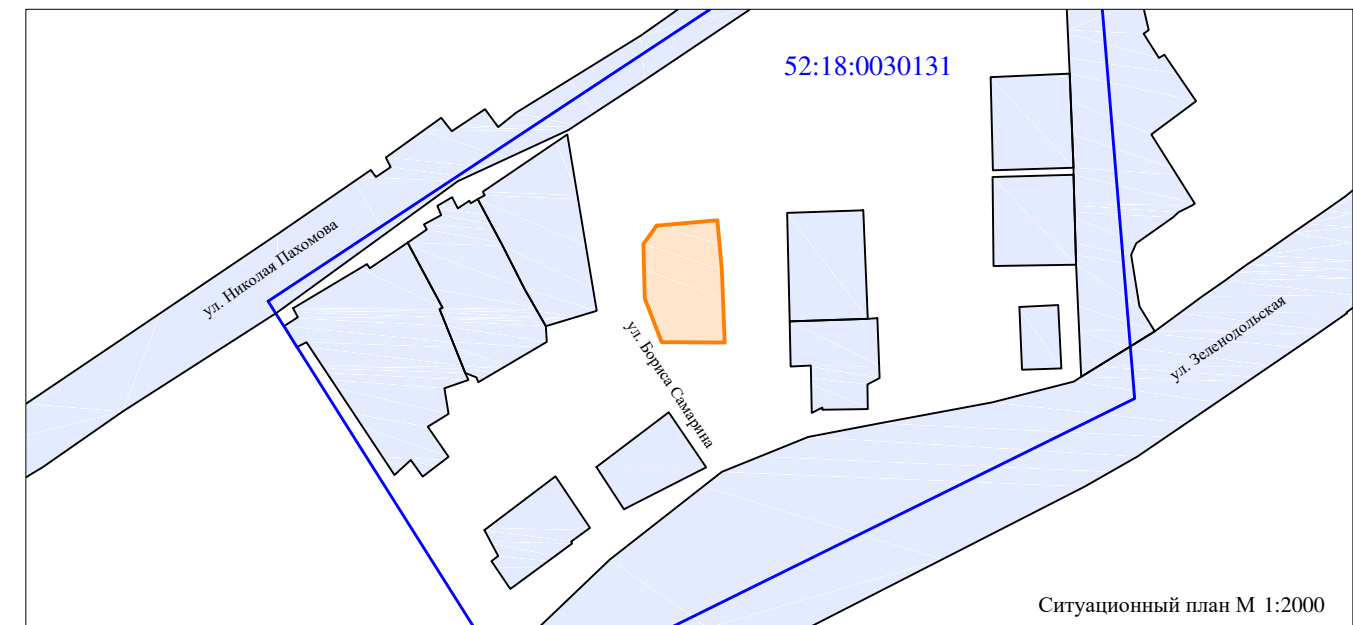


Площадь образуемого земельного участка 611 кв. м		
Обозначение характерных точек	Координаты, ГСК 52, м	
	X	Y
1	528930.91	2211452.57
2	528932.32	2211468.65
3	528919.25	2211469.80
4	528900.03	2211470.58
5	528900.11	2211453.92
6	528911.73	2211449.44
7	528926.08	2211449.04
1	528930.91	2211452.57

Утверждена

(наименование документа об утверждении, включая наименование органов государственной власти или органов местного самоуправления, принявших решение об утверждении схемы или подписавших соглашение о перераспределении земельных участков)






от \_\_\_\_\_ № \_\_\_\_\_



## Примечания:

- В соответствии с Правилами землепользования и застройки города Нижнего Новгорода, утверждёнными приказом департамента градостроительной деятельности и развития агломераций Нижегородской области от 30.03.2018 №07-01-06/22, земельный участок расположен в границах территориальной зоны П\*ТЖсм - зона реорганизации застройки в смешанную многоквартирную и общественную застройку.
- Образуемый земельный участок расположен в границах:
  - Приаэродромная территория аэродрома Нижний Новгород (Стригино) (реестровый номер границ - 52:00-6.1079);
  - Третья подзона приаэродромной территории аэродрома Нижний Новгород (Стригино) (реестровый номер границ - 52:00-6.1076);
  - Приаэродромная территория аэродрома Нижний Новгород (Стригино) (подзона 3, сектор 1);
  - Четвертая подзона приаэродромной территории аэродрома Нижний Новгород (Стригино) (реестровый номер границ - 52:00-6.1083);
  - Приаэродромная территория аэродрома Нижний Новгород (Стригино) (подзона 4, сектор 16);
  - Шестая подзона приаэродромной территории аэродрома Нижний Новгород (Стригино) (реестровый номер границ - 52:00-6.1078);
  - Санитарно-защитная зона: Граница III пояса зоны санитарной охраны водопроводной станции Малиновая Гряда (реестровый номер границ - 52:18-6.1769);
  - Зона санитарной охраны водозаборов (III пояс), (подающих воду из поверхностного источника питьевого и хозяйственно-бытового водоснабжения - Чебоксарское водохранилище: р.Ока, р.Волга);
  - Зона ограничения, создаваемая метеорологическим радиолокатором ДМРЛ-С.
- Категория земель - земли населённых пунктов.

## Условные обозначения:

-  - границы образуемого земельного участка;
-  - границы земельных участков, сведения о которых содержатся в Едином государственном реестре недвижимости;
-  - красная линия;
-  - поворотные точки границы образуемого земельного участка;
-  - граница и номер кадастрового квартала.

Наименование	Схема расположения земельного участка на кадастровом плане территории, по адресу: Нижегородская область, г. Нижний Новгород, Канавинский район, ул. Бариса Самарина, д. 3	Масштаб 1:500
Схема подготовлена	МБУ "Нижегородгражданпроект"	Система координат: ГСК 52
Начальник отдела	Гаврюшов Д.А.	
Исполнитель	Жвакина Д.И.	Архивный номер 14/2023

