

ПОЯСНИТЕЛЬНАЯ ЗАПИСКА

к проекту о внесении изменений в генеральный план города Нижнего Новгорода и проекту о внесении изменений в Правила землепользования и застройки города Нижнего Новгорода в отношении земельного участка с кадастровым номером 52:18:0060014:286 у Зачатьевской башни, с внешней стороны Кремлевской стены в Нижегородском районе

Земельный участок с кадастровым номером 52:18:0060014:286 находится в собственности Нижегородской области и имеет вид разрешенного использования «Обслуживание автотранспорта». В соответствии с решением совета по земельным и имущественным отношениям при Правительстве Нижегородской области от 29 марта 2023 года № 18204-93-4063 одобрена реализация инвестиционного проекта «Строительство подземно-надземного паркинга, расположенного по адресу: г. Нижний Новгород, Нижегородский район, Нижегородский Кремль (западнее д.1В по Нижне-волжской набережной)». Реализация данного проекта планируется на трех смежных земельных участках. В отношении двух участков завершены процедуры по предоставлению разрешения на условно разрешенный вид использования, в отношении земельного участка 52:18:0060014:286 в соответствии с «дорожной картой» необходимо осуществить процедуры по изменению градостроительного зонирования.

В Комиссию поступило обращение Управления делами Правительства Нижегородской области по вопросу изменения градостроительного зонирования в отношении земельного участка с кадастровым номером 52:18:0060014:286 у Зачатьевской башни, с внешней стороны Кремлевской стены в Нижегородском районе.

На заседании Комиссии 29 июля 2024 г. поддержано предложение заявителя о корректировке градостроительного зонирования и предложение министерства градостроительной деятельности и развития агломераций Нижегородской области о корректировке функционального зонирования в отношении земельного участка с кадастровым номером 52:18:0060014:286 у Зачатьевской башни, с внешней стороны Кремлевской стены в Нижегородском районе (протокол от 29 июля 2024 г. № 132).

Проект внесения изменений в генеральный план города Нижнего Новгорода подготовлен на основании приказа министерства градостроительной деятельности и развития агломераций Нижегородской области от 22 августа 2024 г. № 07-01-01/13 «О подготовке предложений о внесении изменений в генеральный план города Нижнего Новгорода».

Проектом внесения изменений в генеральный план города Нижнего Новгорода предусмотрено изменение на картах «Сводная схема функционально-планировочной организации г. Нижнего Новгорода (основной чертеж)», «Схема границ функциональных зон территории г. Нижнего Новгорода с параметрами планируемого развития и границами участков для размещения объектов капитального строительства федерального, регионального и местного значения», «Схема границ функциональных зон. Нижегородский район» (частично) зоны Р-1 (зона особо охраняемых природных территорий) на зону ОИ (зона многофункциональной общественной застройки центрального исторического

района, зон охраны объектов культурного наследия и зон достопримечательных мест) в отношении земельного участка с кадастровым номером 52:18:0060014:286 у Зачатьевской башни, с внешней стороны Кремлевской стены в Нижегородском районе.

Проект внесения изменений в Правила землепользования и застройки города Нижнего Новгорода подготовлен на основании приказа министерства градостроительной деятельности и развития агломераций Нижегородской области от 22 августа 2024 г. № 07-01-02/18 «О подготовке проекта о внесении изменений в Правила землепользования и застройки города Нижнего Новгорода».

Проектом внесения изменений в Правила землепользования и застройки города Нижнего Новгорода предусмотрено изменение на карте «Карта границ территориальных зон города Нижнего Новгорода» статьи 16 и карте «Фрагмент карты границ территориальных зон города Нижнего Новгорода. Нижегородский район» статьи 16⁵ части II «Карта градостроительного зонирования» (частично) зоны ТРИ (зона охраняемых природных ландшафтов центрального исторического района) на зону ТОИ (зона многофункциональной общественной застройки центрального исторического района, зон охраны объектов культурного наследия и зон достопримечательных мест) в отношении земельного участка с кадастровым номером 52:18:0060014:286 у Зачатьевской башни, с внешней стороны Кремлевской стены в Нижегородском районе.

Об утверждении изменений в
генеральный план города
Нижегорода

В соответствии со статьей 8² Градостроительного кодекса Российской Федерации, статьей 2¹ Закона Нижегородской области от 23 декабря 2014 г. № 197-3 «О перераспределении отдельных полномочий между органами местного самоуправления муниципальных образований Нижегородской области и органами государственной власти Нижегородской области», приказом министерства градостроительной деятельности и развития агломерации Нижегородской области от 28 августа 2024 г. № 07-01-01/13 «О подготовке предложений о внесении изменений в генеральный план города Нижнего Новгорода»:

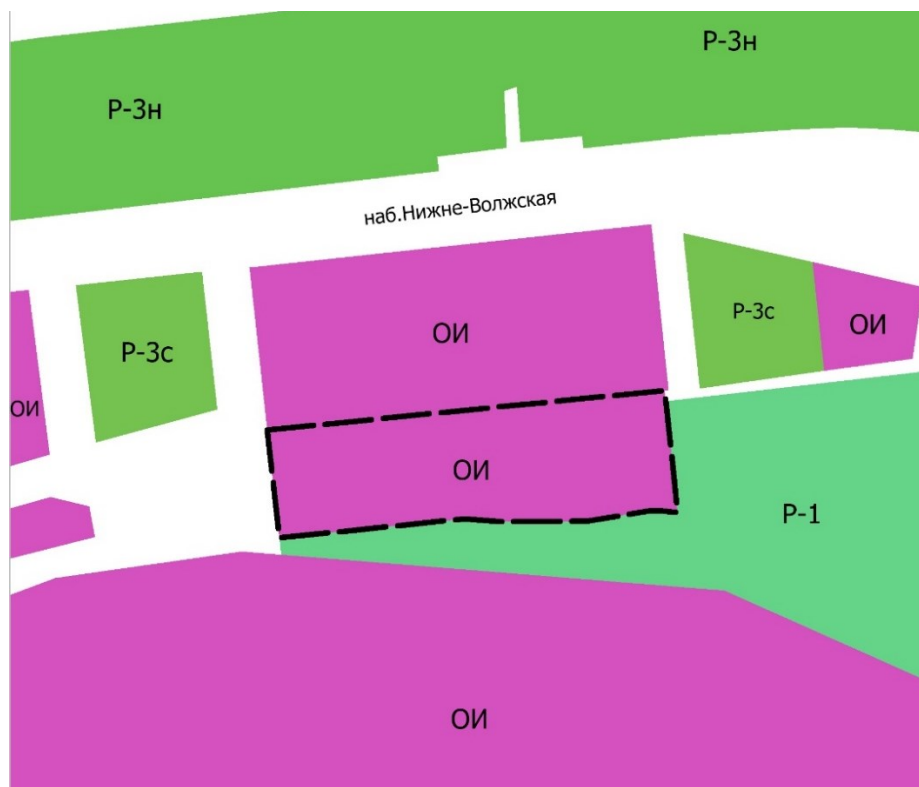
1. Утвердить прилагаемые изменения в генеральный план города Нижнего Новгорода, утвержденный постановлением городской Думы города Нижнего Новгорода от 17 марта 2010 г. № 22, предусматривающие изменение на картах «Сводная схема функционально-планировочной организации г. Нижнего Новгорода (основной чертеж)», «Схема границ функциональных зон территории г. Нижнего Новгорода с параметрами планируемого развития и границами участков для размещения объектов капитального строительства федерального, регионального и местного значения», «Схема границ функциональных зон. Нижегородский район» (частично) зоны Р-1 (зона особо охраняемых природных территорий) на зону ОИ (зона многофункциональной общественной застройки центрального исторического района, зон охраны

объектов культурного наследия и зон достопримечательных мест) в отношении земельного участка с кадастровым номером 52:18:0060014:286 у Зачатьевской башни, с внешней стороны Кремлевской стены в Нижегородском районе.


ИЗМЕНЕНИЯ
в генеральный план города Нижнего Новгорода, утвержденный
постановлением городской Думы города Нижнего Новгорода
от 17 марта 2010 г. № 22

На картах «Сводная схема функционально-планировочной организации г. Нижнего Новгорода (основной чертеж)», «Схема границ функциональных зон территории г. Нижнего Новгорода с параметрами планируемого развития и границами участков для размещения объектов капитального строительства федерального, регионального и местного значения», «Схема границ функциональных зон. Нижегородский район» изменить (частично) зону Р-1 (зона особо охраняемых природных территорий) на зону ОИ (зона многофункциональной общественной застройки центрального исторического района, зон охраны объектов культурного наследия и зон достопримечательных мест) в отношении земельного участка с кадастровым номером 52:18:0060014:286 у Зачатьевской башни, с внешней стороны Кремлевской стены в Нижегородском районе, в следующих границах:

«



УСЛОВНЫЕ ОБОЗНАЧЕНИЯ:

 ОИ - зона многофункциональной общественной застройки центрального исторического района, зон охраны объектов культурного наследия и зон достопримечательных мест

».

Об утверждении изменений в
Правила землепользования и
застройки города Нижнего
Новгорода

В соответствии со статьей 8², 32, 33 Градостроительного кодекса Российской Федерации, статьей 2¹ Закона Нижегородской области от 23 декабря 2014 г. № 197-3 «О перераспределении отдельных полномочий между органами местного самоуправления муниципальных образований Нижегородской области и органами государственной власти Нижегородской области», приказом министерства градостроительной деятельности и развития агломераций Нижегородской области от 22 августа 2024 г. № 07-01-02/18 «О подготовке проекта о внесении изменений в Правила землепользования и застройки города Нижнего Новгорода»:

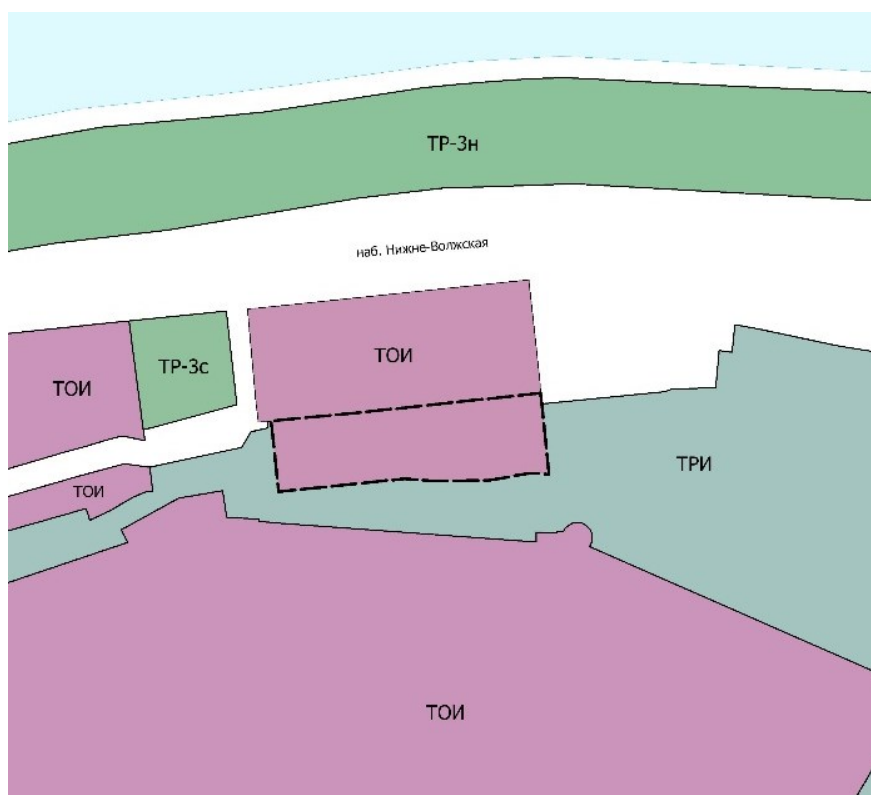
1. Утвердить прилагаемые изменения в Правила землепользования и застройки города Нижнего Новгорода, утвержденные приказом департамента градостроительной деятельности и развития агломераций Нижегородской области от 30 марта 2018 г. № 07-01-06/22, предусматривающие изменение на карте «Карта границ территориальных зон города Нижнего Новгорода» статьи 16 и карте «Фрагмент карты границ территориальных зон города Нижнего Новгорода. Нижегородский район» статьи 16⁵ части II «Карта градостроительного зонирования» (частично) зоны ТРИ (зона охраняемых природных ландшафтов центрального исторического района) на зону ТОИ (зона многофункциональной общественной застройки центрального исторического района, зон охраны объектов культурного наследия и зон достопримечательных мест) в отношении земельного участка с кадастровым номером

52:18:0060014:286 у Зачатьевской башни, с внешней стороны Кремлевской стены в Нижегородском районе.

ИЗМЕНЕНИЯ
в Правила землепользования и застройки города Нижнего Новгорода,
утвержденных приказом департамента градостроительной деятельности и
развития агломераций Нижегородской области
от 30 марта 2018 г. № 07-01-06/22

На карте «Карта границ территориальных зон города Нижнего Новгорода» статьи 16 и карте «Фрагмент карты границ территориальных зон города Нижнего Новгорода. Нижегородский район» статьи 16⁵ части II «Карта градостроительного зонирования» изменить (частично) зону ТРИ (зона охраняемых природных ландшафтов центрального исторического района) на зону ТОИ (зона многофункциональной общественной застройки центрального исторического района, зон охраны объектов культурного наследия и зон достопримечательных мест) в отношении земельного участка с кадастровым номером 52:18:0060014:286 у Зачатьевской башни, с внешней стороны Кремлевской стены в Нижегородском районе, в следующих границах:

«



УСЛОВНЫЕ ОБОЗНАЧЕНИЯ:



ТОИ - зона многофункциональной общественной застройки центрального исторического района, зон охраны объектов культурного наследия и зон достопримечательных мест.

».