



**Министерство
градостроительной деятельности и развития агломераций
Нижегородской области**

П Р И К А З

№ _____

г. Нижний Новгород

**О предоставлении разрешения на условно
разрешенный вид использования земельного
участка с условным номером 10,
расположенного по адресу: Российская
Федерация, Нижегородская область,
городской округ город Нижний Новгород,
улица 50-летия Победы**

В соответствии со статьями 8², 39 Градостроительного кодекса Российской Федерации, статьей 2¹ Закона Нижегородской области от 23 декабря 2014 г. № 197-З «О перераспределении отдельных полномочий между органами местного самоуправления муниципальных образований Нижегородской области и органами государственной власти Нижегородской области», пунктом 3.1.8 Положения о министерстве градостроительной деятельности и развития агломераций Нижегородской области, утвержденного постановлением Правительства Нижегородской области от 16 апреля 2020 г. № 308, постановлением Правительства Нижегородской области от 27 марта 2015 г. № 170 «О создании комиссии по подготовке проектов правил землепользования и застройки Нижегородской области и иным вопросам землепользования и застройки Нижегородской области», Правилами землепользования и застройки города Нижнего Новгорода, утвержденными приказом департамента градостроительной деятельности и развития агломераций Нижегородской области от 30 марта 2018 г. № 07-01-06/22 (далее – Правила), учитывая заключение о результатах общественных обсуждений от _____ 2023 г., решение комиссии по подготовке проектов правил землепользования и застройки Нижегородской

области и иным вопросам землепользования и застройки Нижегородской области (протокол от _____ 2023 г. № ____), обращение общества с ограниченной ответственностью «НМЗ Инвест» от 17 ноября 2023 г. № Вх-330-548614/23

п р и к а з ы в а ю:

1. Предоставить разрешение на условно разрешенный вид использования земельного участка «Среднеэтажная жилая застройка» (код 2.5), установленный Правилами для территориальной зоны ТЖсм – «зона смешанной многоквартирной и общественной застройки», расположенного по адресу: Российская Федерация, Нижегородская область, городской округ город Нижний Новгород, улица 50-летия Победы с условным номером 10, образуемого в соответствии с проектом планировки и межевания территории в границах улиц Страж Революции, Гвардейцев, 50-летия Победы, Евгения Никонова в Московском районе города Нижнего Новгорода, утвержденным распоряжением Правительства Нижегородской области от 8 августа 2015 г. № 1476-р (с изменениями, утвержденными приказом департамента градостроительной деятельности и развития агломераций Нижегородской области от 19 августа 2019 г. № 07-02-03/73).

2. Министерству градостроительной деятельности и развития агломераций Нижегородской области:

2.1. Направить настоящий приказ:

- в филиал публично-правовой компании «Роскадастр» по Нижегородской области.

- в администрацию города Нижнего Новгорода.

2.2. Обеспечить размещение настоящего приказа на официальном сайте министерства градостроительной деятельности и развития агломераций Нижегородской области в информационно-телекоммуникационной сети «Интернет».

3. Рекомендовать администрации города Нижнего Новгорода:

3.1. Обеспечить опубликование настоящего приказа в порядке, установленном для официального опубликования муниципальных правовых актов, иной официальной информации.

3.2. Разместить настоящий приказ на официальном сайте администрации города Нижнего Новгорода в информационно-телекоммуникационной сети «Интернет».

4. Настоящий приказ вступает в силу с момента его подписания.

Министр

М.В. Ракова



**Департамент
градостроительной деятельности и развития агломераций
Нижегородской области**

П Р И К А З

19 августа 2019 г.

№ 07-02-03/73

г. Нижний Новгород

**Об утверждении документации по внесению
изменений в проект планировки и межевания
территории в границах улиц Страж
Революции, Гвардейцев, 50-летия Победы,
Евгения Никонова в Московском районе
города Нижнего Новгорода**

В соответствии со статьями 8², 41, 41.1, 43, 46 Градостроительного кодекса Российской Федерации, пунктом 3 статьи 2¹ Закона Нижегородской области от 23 декабря 2014 г. № 197-З «О перераспределении отдельных полномочий между органами местного самоуправления муниципальных образований Нижегородской области и органами государственной власти Нижегородской области», пунктом 3.6² Положения о департаменте градостроительной деятельности и развития агломераций Нижегородской области, утвержденного постановлением Правительства Нижегородской области от 25 июля 2007 г. № 248, на основании приказа департамента градостроительной деятельности и развития агломераций Нижегородской области от 24 октября 2018 г. №07-02-07/116 «О подготовке документации по внесению изменений в проект планировки и межевания территории в границах улиц Страж Революции, Гвардейцев, 50-летия Победы, Евгения Никонова в Московском районе города Нижнего Новгорода», с учетом протокола публичных слушаний от 29 апреля 2019 г. и заключения о результатах публичных слушаний от 29 апреля 2019 г.

п р и к а з ы в а ю:

1. Утвердить прилагаемую документацию по внесению изменений в проект планировки и межевания территории в границах улиц Страж Революции,

Гвардейцев, 50-летия Победы, Евгения Никонова в Московском районе города Нижнего Новгорода, утвержденный распоряжением Правительства Нижегородской области от 8 августа 2015 г. №1476-р.

2. Управлению территориального планирования департамента градостроительной деятельности и развития агломераций Нижегородской области в течение четырех дней со дня утверждения направить документацию по внесению изменений в проект планировки и межевания территории в границах улиц Страж Революции, Гвардейцев, 50-летия Победы, Евгения Никонова в Московском районе города Нижнего Новгорода главе города Нижнего Новгорода.

3. Управлению экономического обеспечения градостроительной деятельности департамента градостроительной деятельности и развития агломераций Нижегородской области разместить настоящий приказ на официальном сайте департамента градостроительной деятельности и развития агломераций Нижегородской области в информационно-телекоммуникационной сети «Интернет».

Директор департамента



М.В.Ракова

УТВЕРЖДЕНА
 приказом департамента градостроительной
 деятельности и развития агломераций
 Нижегородской области
 19 августа 2019 г. № 07-02-03/73

**Документация по внесению изменений в проект планировки и межевания
 территории в границах улиц Страж Революции, Гвардейцев, 50-летия
 Победы, Евгения Никонова в Московском районе города Нижнего
 Новгорода**

Документация по внесению изменений в проект планировки и межевания территории в границах улиц Страж Революции, Гвардейцев, 50-летия Победы, Евгения Никонова в Московском районе города Нижнего Новгорода (далее - документация по планировке территории) разработана в целях изменения местоположения границ земельных участков.

**Перечень и сведения о площади образуемых земельных участков, в том
 числе возможные способы их образования. Вид разрешенного
 использования образуемых земельных участков.**

Документацией по планировке территории предусматривается поэтапное образование земельных участков:

I этап межевания территории (1 очередь)

Кадастровый номер изменяемого земельного участка	Вид разрешенного использования изменяемого земельного участка	Площадь изменяемого земельного участка, м ²	Способ образования земельного участка	Условный / кадастровый номер образуемого земельного участка	Вид разрешенного использования образуемого земельного участка	Площадь образуемого земельного участка, а в м ²
52:18:000000:14363	Под автомобильную дорогу общего пользования	12907	Раздел с сохранением в измененных границах	2	Под автомобильную дорогу общего пользования	225
				3.5	Под автомобильную дорогу общего пользования	2836
				3.6	Под автомобильную дорогу общего пользования	81
				4.6	Под автомобильную дорогу общего пользования	4173
				5.6	Под автомобильную дорогу общего пользования	1771
				6.1	Под автомобильную дорогу общего пользования	340
				9.1	Под автомобильную дорогу общего пользования	1 044
				15	Под автомобильную дорогу общего пользования	213
				18	Под автомобильную дорогу общего пользования	8
52:18:000000:14363				Под автомобильную дорогу общего пользования	2216	
52:18:0020023:394	Под автомобильную дорогу общего пользования	9906	Раздел с сохранением в измененных границах	3.4	Под автомобильную дорогу общего пользования	1253
				5.3	Под автомобильную дорогу общего пользования	1423
				6.2	Под автомобильную дорогу общего пользования	2430
				6.4	Под автомобильную дорогу общего пользования	383
				7.6	Под автомобильную дорогу общего пользования	1116
				8.1	Под автомобильную дорогу общего пользования	2757
				13	Под автомобильную дорогу общего пользования	505
				52:18:0020023:394		

				4.7	Под автомобильную дорогу общего пользования	632
52:18:000000:14366	Под автомобильную дорогу общего пользования	5242	Раздел с сохранением в измененных границах	9.2	Под автомобильную дорогу общего пользования	1632
				10.2	Под автомобильную дорогу общего пользования	2140
				52:18:000000:14366	Под автомобильную дорогу общего пользования	838
52:18:0020023:28	Под многоквартирный дом	900	Раздел с сохранением в измененных границах	5.5	Под многоквартирный дом	27
				52:18:0020023:28	Под многоквартирный дом	873
52:18:0020023:24	Под многоквартирный дом	1399	Раздел с сохранением в измененных границах	5.2	Под многоквартирный дом	851
				52:18:0020023:24	Под многоквартирный дом	548
52:18:0020032:57	Под многоквартирный дом	265	Раздел с сохранением в измененных границах	4.5	Под многоквартирный дом	138
				9.5	Под многоквартирный дом	53
				52:18:0020032:57	Под многоквартирный дом	74
52:18:0020031:45	Под многоквартирный дом	725	Раздел с сохранением в измененных границах	10.5	Под многоквартирный дом	326
				52:18:0020031:45	Под многоквартирный дом	399
52:18:0020032:70	Под многоквартирный дом	269	Раздел с сохранением в измененных границах	9.3	Под многоквартирный дом	205
				52:18:0020032:70	Под многоквартирный дом	64
52:18:0020023:23	Под многоквартирный дом	1330	Раздел с сохранением в измененных границах	5.4	Под многоквартирный дом	754
				6.6	Под многоквартирный дом	24
				52:18:0020023:23	Под многоквартирный дом	552

Условный номер образуемого земельного участка	Вид разрешенного использования образуемого земельного участка	Площадь образуемого земельного участка, кв. м.	Способ образования земельного участка
2	Коммунальное обслуживание	225	Изменение вида разрешенного использования земельного участка с условным номером 2
3	Многоэтажная жилая застройка (высотная застройка)	5000	Земельные участки образуются перераспределением земельных участков с кадастровыми номерами 52:18:0020032:60, 52:18:0020023:392, 52:18:0020023:391, 52:18:0020023:402, 52:18:0020032:58, 52:18:0020032:56, 52:18:0020032:12, земельных участков с условными номерами 3.4, 3.5, 3.6, 4.5, 4.6, 4.7, 5.2, 5.3, 5.4, 5.5, 5.6, 9.1, 9.2, 9.3, 9.5 и земель, государственная собственность на которые не разграничена
4	Многоэтажная жилая застройка (высотная застройка)	5653	
5	Многоэтажная жилая застройка (высотная застройка)	5353	
9	Среднеэтажная жилая застройка	3440	

I этап межевания территории (2 очередь)

Условный номер образуемого земельного участка	Вид разрешенного использования образуемого земельного участка	Площадь образуемого земельного участка, кв. м.	Способ образования земельного участка
6	Многоэтажная жилая застройка (высотная застройка)	6630	Земельный участок образуется путем перераспределения земельного участка с кадастровым номером 52:18:0020023:8, земельных участков с условными номерами 6.1, 6.2, 6.4, 6.6 и земель, государственная собственность на которые не разграничена
7	Объекты гражданского назначения	5718	Земельный участок образуется путем перераспределения земельных участков с кадастровыми номерами 52:18:0020032:11, 52:18:0020032:57, 52:18:0020023:24, 52:18:0020023:25, земельных участков с условными номерами 7.4, 7.6 и земель, государственная собственность на которые не разграничена
8	Многоэтажная жилая застройка (высотная застройка)	4756	Земельный участок образуется путем перераспределения земельного участка с кадастровым номером 52:18:0020023:23, земельного участка с условным номером 8.1 и земель, государственная собственность на которые не разграничена

II этап межевания территории (1 очередь)

Кадастровый номер изменяемого земельного участка	Вид разрешенного использования изменяемого земельного участка	Площадь изменяемого земельного участка, м²	Способ образования земельного участка	Условный / кадастровый номер образуемого земельного участка	Вид разрешенного использования образуемого земельного участка	Площадь образуемого земельного участка м²
52:18:000000:14365	Под автомобильную дорогу общего пользования	11308	Раздел с сохранением в измененных границах	1.3	Под автомобильную дорогу общего пользования	4165
				11.1	Под автомобильную дорогу общего пользования	5947
				11.6	Под автомобильную дорогу общего пользования	106
				12.2	Под автомобильную дорогу общего пользования	768
				14	Под автомобильную дорогу общего пользования	209
				52:18:000000:14365	Под автомобильную дорогу общего пользования	113

Условный номер образуемого земельного участка	Вид разрешенного использования образуемого земельного участка	Площадь образуемого земельного участка, кв. м.	Способ образования земельного участка
1	Многоэтажная жилая застройка (высотная застройка)	5773	Земельный участок образуется путем перераспределения земельных участков с кадастровыми номерами 52:18:0020031:410, 52:18:0020031:408, 52:18:0020032:61 и земельными участками с условными номерами 1.3, 1.5
10	Среднеэтажная жилая застройка	5113	Земельный участок образуется путем перераспределения земельных участков с кадастровыми номерами 52:18:0020031:46, 52:18:0020031:405, земельными участками с условными номерами 10.2, 10.5 и земель, государственная собственность на которые не разграничена
11	Дошкольное, начальное и среднее школьное образование	9857	Земельный участок образуется путем перераспределения земельных участков с кадастровыми номерами 52:18:0020031:368, 52:18:0020031:369, 52:18:0020031:409, 52:18:0020031:50 и земельными участками с условными номерами 11.1, 11.6
12	Многоэтажная жилая застройка (высотная застройка)	3579	Земельный участок образуется путем перераспределения земельного участка с

				кадастровым номером 52:18:0020031:4 и земельного участка с условным номером 12.2
--	--	--	--	--

II. Перечень и сведения о площади образуемых земельных участков, которые будут отнесены к территориям общего пользования или имуществу общего пользования, в том числе в отношении которых предполагаются резервирование и (или) изъятие для государственных или муниципальных нужд.

Документацией по планировке территории предусмотрено образование следующих земельных участков, которые будут отнесены к территориям общего пользования или имуществу общего пользования, в том числе в отношении которых предполагаются резервирование и (или) изъятие для государственных или муниципальных нужд.

I этап межевания территории (1 очередь)

Условный номер образуемого земельного участка	Вид разрешенного использования образуемого земельного участка	Площадь образуемого земельного участка, кв. м.	Способ образования земельного участка
13	Земельные участки (территории) общего пользования	505	Изменение вида разрешенного использования земельного участка с условным номером 13
15	Земельные участки (территории) общего пользования	213	Изменение вида разрешенного использования земельного участка с условным номером 15

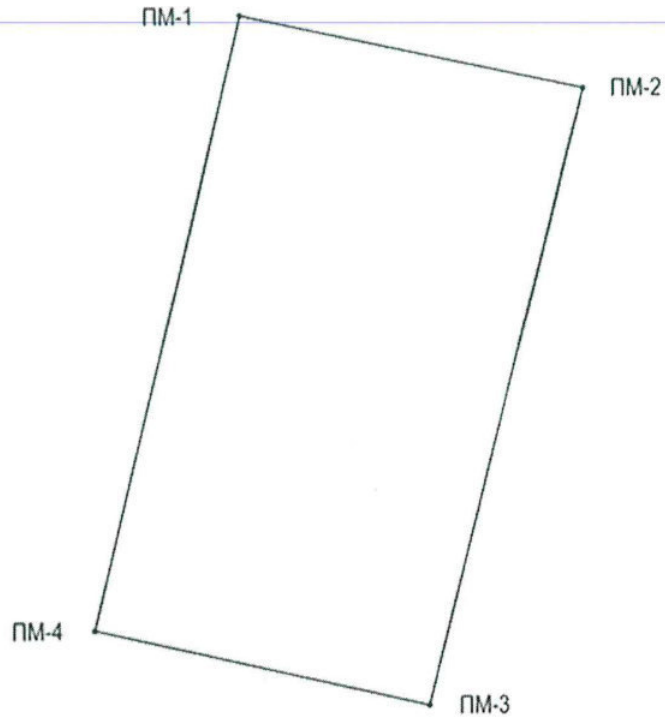
I этап межевания территории (2 очередь)

Условный номер образуемого земельного участка	Вид разрешенного использования образуемого земельного участка	Площадь образуемого земельного участка, кв. м.	Способ образования земельного участка
17	Земельные участки (территории) общего пользования	21	Земельный участок образуется путем перераспределения земельных участков с кадастровыми номерами 52:18:0020032:11, 52:18:0020032:57, 52:18:0020023:24, 52:18:0020023:25, земельных участков с условными номерами 7.4, 7.6 и земель, государственная собственность на которые не разграничена
18	Земельные участки (территории) общего пользования	8	Изменение вида разрешенного использования земельного участка с условным номером 18

II этап межевания

Условный номер образуемого земельного участка	Вид разрешенного использования образуемого земельного участка	Площадь образуемого земельного участка, кв. м.	Способ образования земельного участка
14	Земельные участки (территории) общего пользования	209	Изменение вида разрешенного использования земельного участка с условным номером 14
16	Земельные участки (территории) общего пользования	1301	Земельный участок образуется путем перераспределения земельных участков с кадастровыми номерами 52:18:0000000:14366, 52:18:0020031:45, 52:18:0020032:70

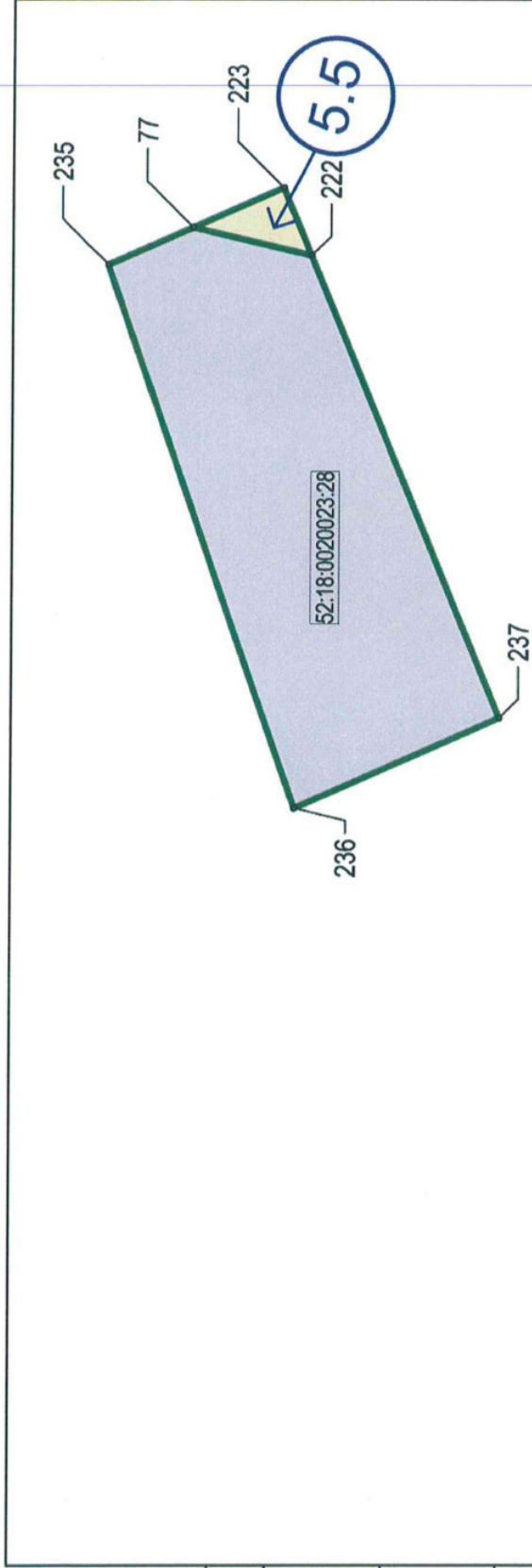
III. Сведения о границах территории, в отношении которой утвержден проект межевания, содержащие перечень координат характерных точек этих границ в системе координат.



Перечень координат характерных точек границ территории, в отношении которой утвержден проект межевания (система координат – Местная Нижегородская):

№	X	Y
ПМ-1	3544,49	-6407,58
ПМ-2	3480,80	-6122,59
ПМ-3	2965,87	-6920,91
ПМ-4	3031,72	-6530,64

У. Чертеж межевания территории



Экспликация образуемых земельных участков

Кадастровый номер земельного участка	Вид разрешенного использования земельного участка	Площадь земельного участка, м ²	Способ образования земельного участка	Условный / кадастровый номер образуемого земельного участка	Вид разрешенного использования образуемого земельного участка	Площадь образуемого земельного участка, м ²
52:18:0020023:28	Под многоквартирный дом	900	Раздел с сохранением в измененных границах	5.5	Под многоквартирный дом	27
				52:18:0020023:28	Под многоквартирный дом *	873

Условные обозначения		№-ПМ_УТВ_190716	
Образец	Наименование	Стадия	Лист
3.6	Границы образуемых земельных участков и их условные номера	ПМ	06
52:18:0020023:394	Границы земельного участка, сохраняемого в измененных границах		
62	Поворотные точки границ земельных участков и их номера		
Изм.	Кол. уч.	Листы	№ док.
ГАП	ГАП	Архитектор	Верин В.Б.
Арх.	Арх.		
Н. контроль	Верин В.Б.		
Документация по внесению изменений в в проект планировки и межевания территории в границах улиц Страж Революции, Гвардейцев, 50-летия Победы, Евгения Никонова в Московском районе города Нижнего Новгорода.			
Чертеж межевания территории. Раздел земельного участка с кадастровым номером 52:18:0020023:28. М 1:500			
ООО НПО "АРХСТРОЙ" <small>Данный проект является проектом инженерно-технического назначения и не несет ответственности за достоверность и полноту информации, содержащейся в нем.</small>			

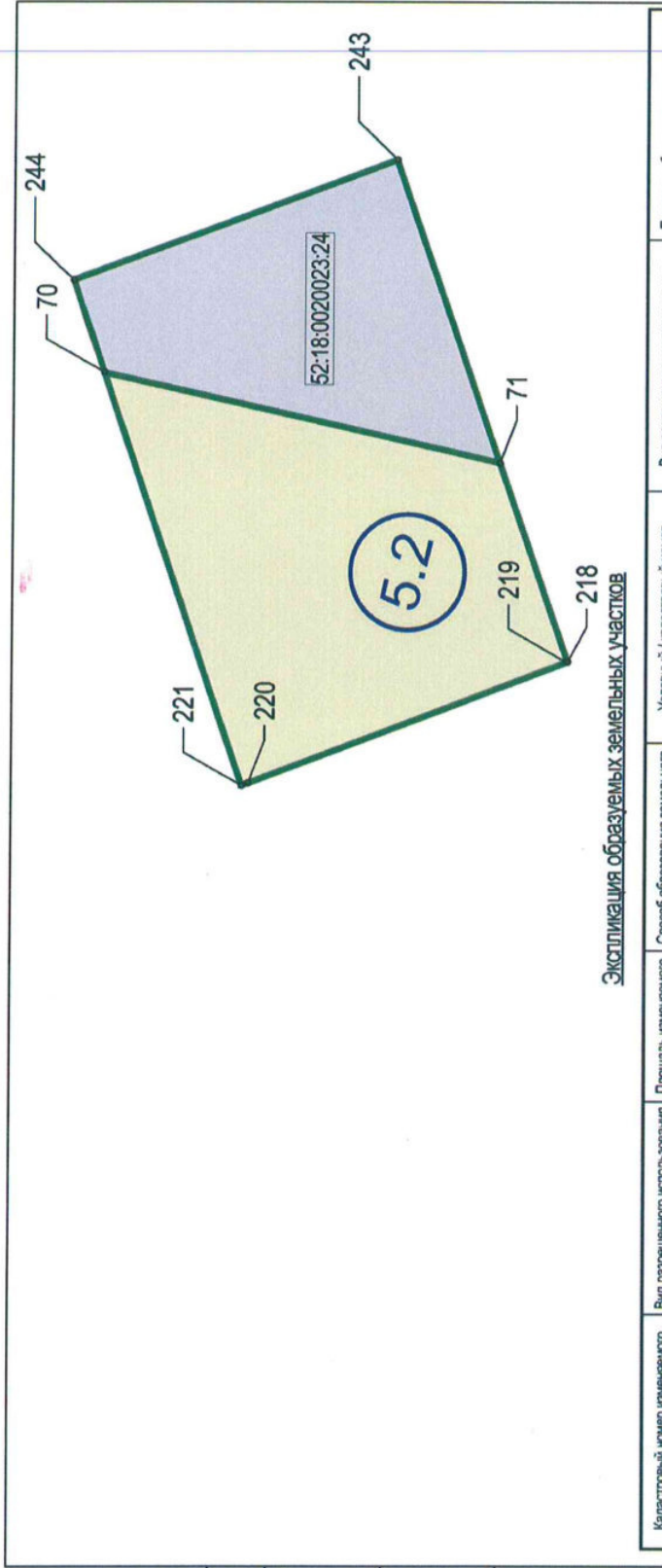
СОГЛАСОВАНО:

Имя, № подл.

Подпись и дата

Времен нив. №

VI. Чертеж межевания территории



Экспликация образуемых земельных участков

Кадастровый номер земельного участка	Вид разрешенного использования образуемого земельного участка	Площадь образуемого земельного участка м2
52:18:0020023:24	Под многоквартирный дом	851
	Под многоквартирный дом*	548

Изм.	Кол. уч.	Листы	№ док.	Подпись	Дата	Способ образования земельного участка		Условный / кадастровый номер образуемого земельного участка	Вид разрешенного использования образуемого земельного участка	Площадь образуемого земельного участка м2
						Раздел с сохранением в измененных границах	5.2			
						Раздел с сохранением в измененных границах	5.2	52:18:0020023:24	Под многоквартирный дом*	548
									Под многоквартирный дом	851

№-ПМ_УТВ_190716

Документация по внесению изменений в проект планировки и межевания территории в границах улиц Страж Революции, Гвардейцев, 50-летия Победы, Евгения Никонова в Московском районе города Нижнего Новгорода.

Образец	Наименование	Изм.	Кол. уч.	Листы	№ док.	Подпись	Дата	Стадия		Лист	Листов
								ПМ	07		
3.6	Границы образуемых земельных участков и их условные номера	ГАП		ГАП	Архитектор			ПМ	07		
52:18:0020023:394	Границы земельного участка, сохраняемого в измененных границах										
62	Поворотные точки границ земельных участков и их номера										

ООО НПО "АРХСТРОЙ"
 Данный проект является проектом архитектурного плана.
 Подписание и печать проекта осуществляется в соответствии с требованиями Федерального закона от 28.07.2017 № 172-ФЗ "Об архитектурной деятельности в Российской Федерации".

Чертеж межевания территории. Раздел земельного участка с кадастровым номером 52:18:0020023:24, М 1:500

Н. контроль Верин В.Б.


СОГЛАСОВАНО: _____

Взамен инв. № _____

Подпись и дата _____

Ивл. № подл. _____

VII. Чертеж межевания территории



Экспликация образуемых земельных участков

Кадастровый номер изменяемого земельного участка	Вид разрешенного использования изменяемого земельного участка	Площадь изменяемого земельного участка, м²	Способ образования земельного участка	Условный / кадастровый номер образуемого земельного участка	Вид разрешенного использования образуемого земельного участка	Площадь образуемого земельного участка, м²
52:18:0020032:57	Под многоквартирный дом	265	Раздел с сохранением в измененных границах	4.5	Под многоквартирный дом	138
				9.5	Под многоквартирный дом	53
				52:18:0020032:57	Под многоквартирный дом	74

Условные обозначения		№-ПМ_УТВ_190716	
Образец	Наименование	Стадия	Лист
3.6	Границы образуемых земельных участков и их условные номера	ПМ	08
52:18:0020023:394	Границы земельного участка, сохраняемого в измененных границах	Листов	
62	Паспортные точки границ земельных участков и их номера		
Изм. Кол. уч. Листы № док. Подпись Дата			
ГАП	ГАП		
Арх.	Архитектор		
Н. контроль			
Верин В.Б.			
Чертеж межевания территории. Раздел земельного участка с кадастровым номером 52:18:0020032:57. М 1:500			
ООО НПО "АРХСТРОЙ"			
<small>ООО НПО "АРХСТРОЙ" - лицензия на выполнение кадастровых работ Территориальное отделение кадастровых работ Точка с координатами: 52:18:0020032:57. М 1:500</small>			

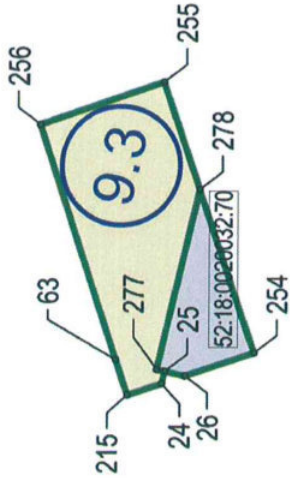
СОГЛАСОВАНО:

Взамен и на, №

Подпись и дата

Имя, № подл.

VIII. Чертеж межевания территории



Экспликация образуемых земельных участков

Кадастровый номер земельного участка	Вид разрешенного использования образуемого земельного участка	Площадь образуемого земельного участка, м²	Способ образования земельного участка	Условный / кадастровый номер образуемого земельного участка	Вид разрешенного использования образуемого земельного участка	Площадь образуемого земельного участка, м²
52:18:0020032:70	Под многоквартирный дом	269	Раздел с сохранением в измененных границах	9,3	Под многоквартирный дом	205
				52:18:0020032:70	Под многоквартирный дом	64

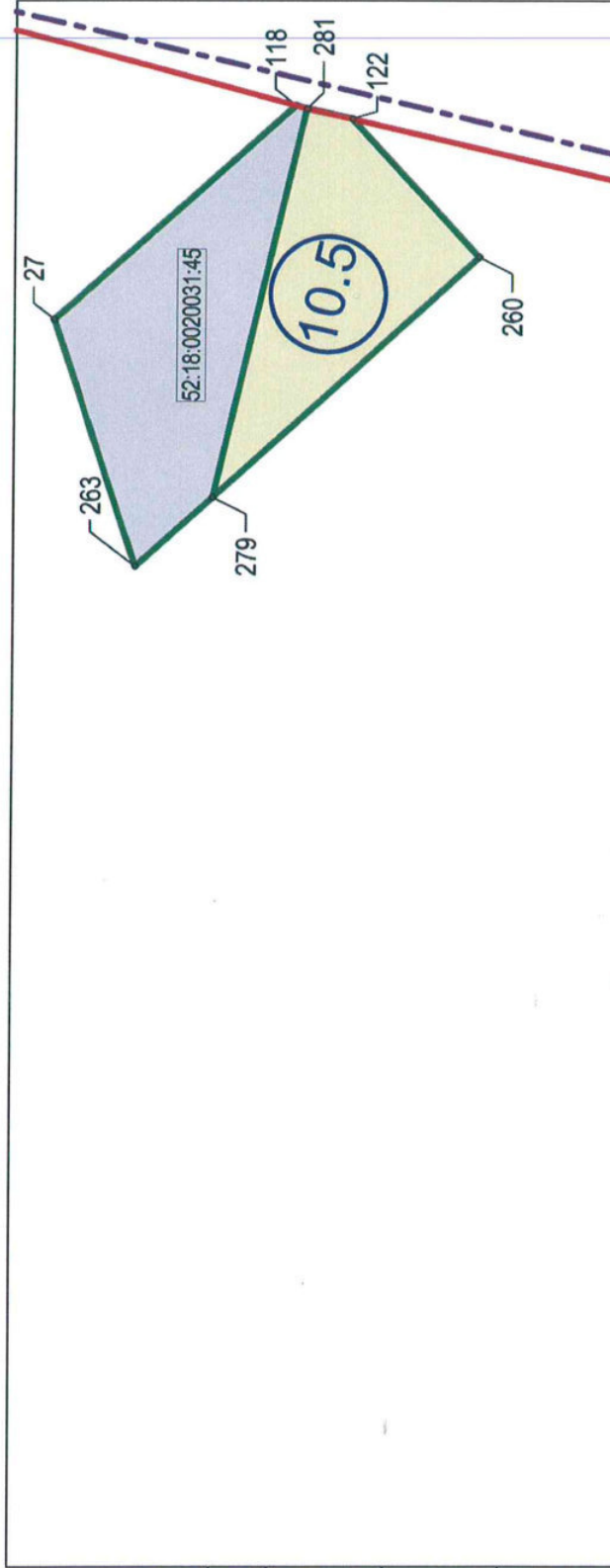
Образец	Наименование	Условные обозначения			
		Изм.	Кол. уч.	Листы	№ док.
3.6	Границы образуемых земельных участков и их условные номера	ГАП		ГАП	
52:18:0020023:394	Границы земельного участка, сохраненного в измененных границах	Арх.		Архитектор	
62	Поворотные точки границ земельных участков и их номера				Дата

№ п/п	Имя, № подл.	Подпись и дата	Взамен и/или №

№-ПМ_УТВ_190716	
Документация по внесению изменений в проект планировки и межевания территории в границах улиц Страж Революции, Гвардейцев, 50-летия Победы, Евгения Никонова в Московском районе города Нижнего Новгорода.	
Стадия	Лист
ПМ	09
ООО НПО "АРХСТРОЙ" <small>Данный проект является проектом авторского права. Транспортировка и использование материалов возможно только с согласия ООО НПО "АРХСТРОЙ".</small>	
Чертеж межевания территории. Раздел земельного участка с кадастровым номером 52:18:0020032:70. М 1:500	

СОГЛАСОВАНО:

IX. Чертеж межевания территории



Экспликация образуемых земельных участков

Кадастровый номер земельного участка	Вид разрешенного использования земельного участка	Площадь образуемого земельного участка, м ²	Способ образования земельного участка	Условный / кадастровый номер образуемого земельного участка	Вид разрешенного использования образуемого земельного участка	Площадь образуемого земельного участка, м ²
52:18:0020031:45	Под многоквартирный дом	725	Раздел с сохранением в измененных границах	10.5	Под многоквартирный дом	326
				52:18:0020031:45	Под многоквартирный дом	399

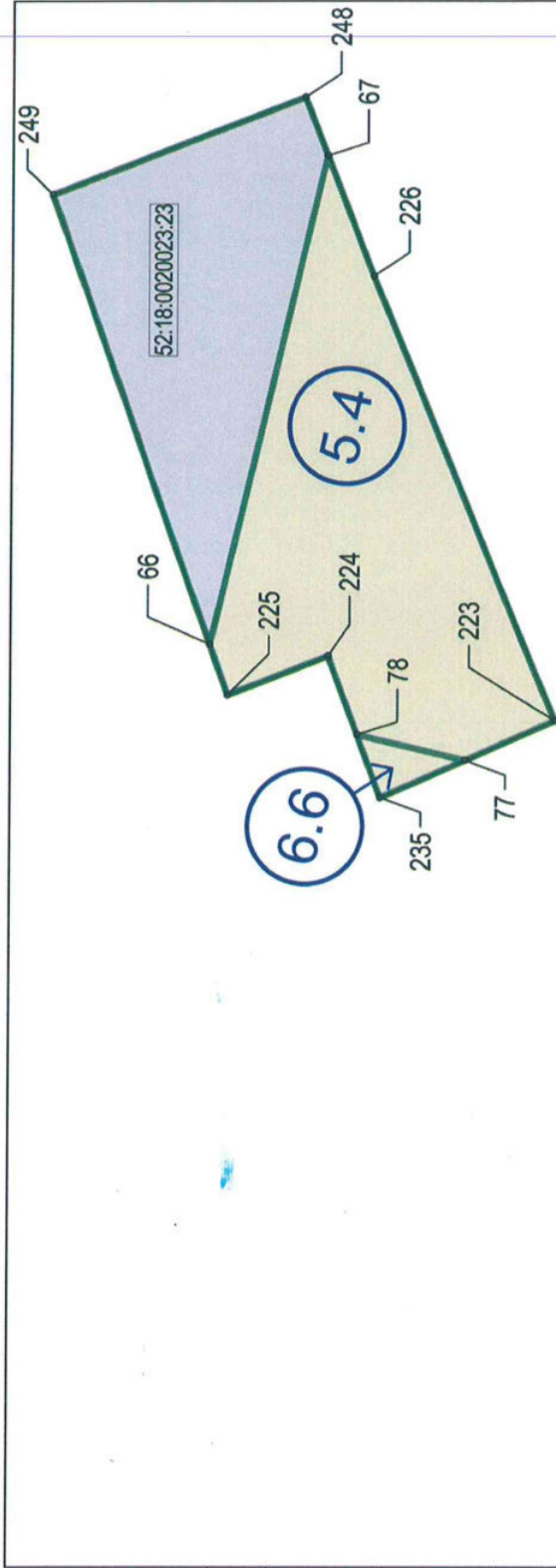
Образец		Имя		Подпись		Дата	
Наименование	Красные линии существующие	Кол. уч.	Листы	№ док.	Подпись	Дата	
Границы образуемых земельных участков и их условные номера	3, 6	ГАП	ГАП	Архитектор			
Границы земельного участка, сохраняемого в измененных границах	52:18:0020023:394	Арх					
Псевдонимы точки границ земельных участков и их номера	62						
Граница застроенной территории, подлежащей развитию		Н. контроль	Верин В.Б.				

Условные обозначения

№-ПМ_УТВ_190716	
Документация по внесению изменений в проект планировки и межевания территории в границах улиц Страж Революции, Гвардейцев, 50-летия Победы, Евгения Никитова в Московском районе города Нижнего Новгорода.	
Стадия	Лист
ПМ	10
ООО НПО "АРХСТРОЙ" Индивидуальный предприниматель Александр Владимирович Тел: (833) 41-11-11, 41-11-12, 41-11-13, 41-11-14, 41-11-15, 41-11-16, 41-11-17, 41-11-18, 41-11-19, 41-11-20, 41-11-21, 41-11-22, 41-11-23, 41-11-24, 41-11-25, 41-11-26, 41-11-27, 41-11-28, 41-11-29, 41-11-30, 41-11-31, 41-11-32, 41-11-33, 41-11-34, 41-11-35, 41-11-36, 41-11-37, 41-11-38, 41-11-39, 41-11-40, 41-11-41, 41-11-42, 41-11-43, 41-11-44, 41-11-45, 41-11-46, 41-11-47, 41-11-48, 41-11-49, 41-11-50, 41-11-51, 41-11-52, 41-11-53, 41-11-54, 41-11-55, 41-11-56, 41-11-57, 41-11-58, 41-11-59, 41-11-60, 41-11-61, 41-11-62, 41-11-63, 41-11-64, 41-11-65, 41-11-66, 41-11-67, 41-11-68, 41-11-69, 41-11-70, 41-11-71, 41-11-72, 41-11-73, 41-11-74, 41-11-75, 41-11-76, 41-11-77, 41-11-78, 41-11-79, 41-11-80, 41-11-81, 41-11-82, 41-11-83, 41-11-84, 41-11-85, 41-11-86, 41-11-87, 41-11-88, 41-11-89, 41-11-90, 41-11-91, 41-11-92, 41-11-93, 41-11-94, 41-11-95, 41-11-96, 41-11-97, 41-11-98, 41-11-99, 41-11-100	

Согласовано:	Взамен инв. №	Подпись и дата	Имя, № подл.

Х. Чертеж межевания территории



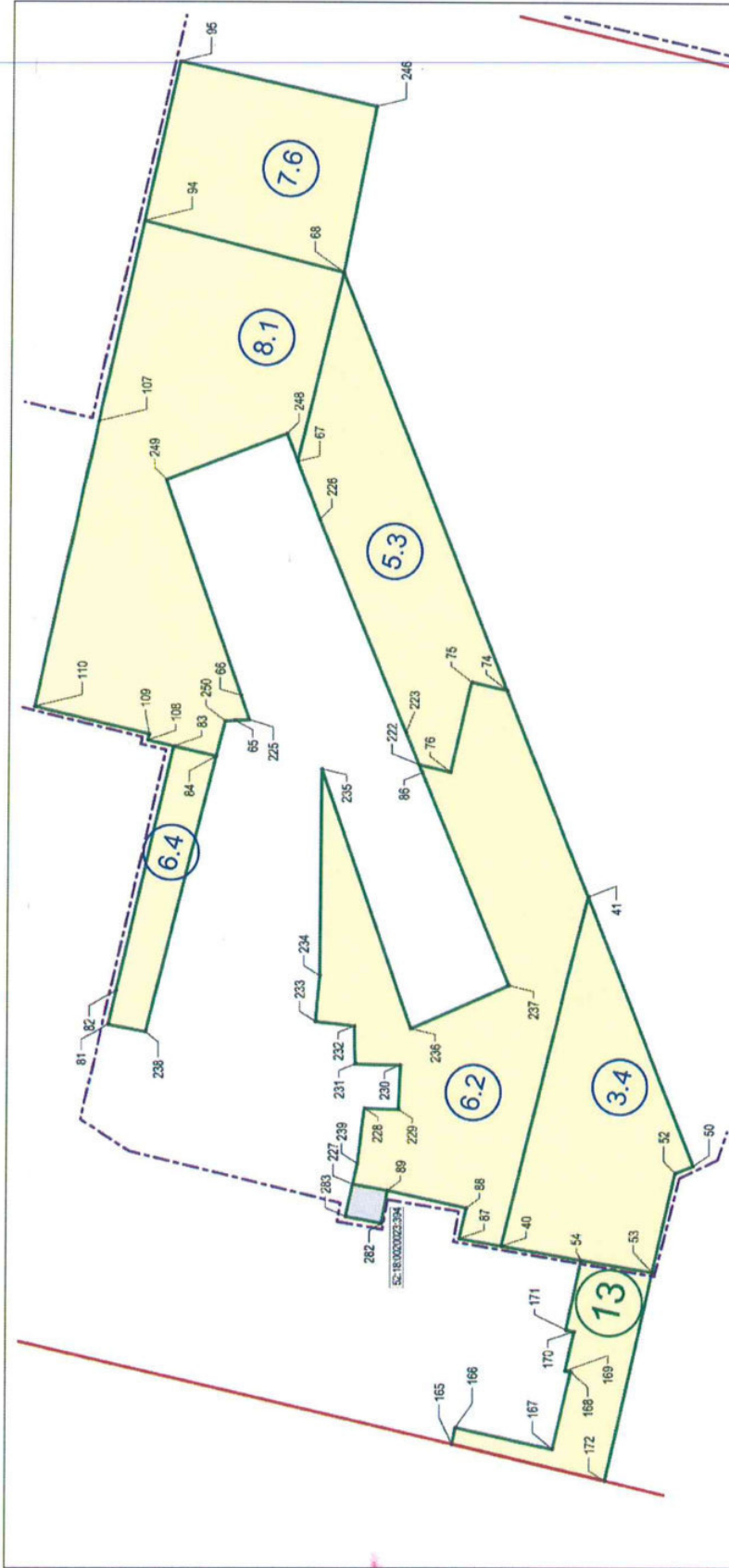
Экспликация образуемых земельных участков

Кадастровый номер земельного участка	Вид разрешенного использования земельного участка	Площадь образуемого земельного участка, м ²	Условный / кадастровый номер образуемого земельного участка	Вид разрешенного использования образуемого земельного участка	Площадь образуемого земельного участка, м ²
52:18:0020023:23	Под многоквартирный дом	1330	5.4	Под многоквартирный дом	754
			6.6	Под многоквартирный дом	24
			52:18:0020023:23	Под многоквартирный дом	552

Условные обозначения Образец: 3.6 Границы образуемых земельных участков и их условные номера 52:18:0020023:394 Границы земельного участка, сохраняемого в измененных границах 62 Поворотные точки границ земельных участков и их номера		Изм.	Кол. уч.	Листы	№ док.	Подпись	Дата
		ГАП	ГАП	Арх.	Архитектор		
		Н. контроль		Верин В.Б.			
№-ПМ_УТВ_190716 Документация по внесению изменений в проект планировки и межевания территории в границах улиц Страж Революции, Гвардейцев, 50-летия Победы, Евгения Никитова в Московском районе города Нижнего Новгорода.							
				Стадия	Лист	Листов	
				ПМ	11		
				ООО НПО "АРХСТРОЙ" ООО НПО "АРХСТРОЙ" <small>Специализированная проектная организация</small> <small>Техническое и кадастровое проектирование земельных участков</small> <small>Юридический адрес: 460000, Нижний Новгород, ул. Мухоморова, д. 10</small>			

Сотласовано:	Взамен ина, №	Подпись и дата	Ина, № подл.
--------------	---------------	----------------	--------------

ХП. Чертеж межевания территории



Система координат: государственная система координат

Идентификационный номер земельного участка	Под категорию пользования земельным участком	Средняя площадь земельного участка, кв. м	Площадь земельного участка, кв. м	Вид разрешенного использования земельного участка	Площадь земельного участка, кв. м
52:18:0030202.3/4	Под автомобильную дорожную инфраструктуру	6905	6905	Разрешено строительство газопровода высокого давления	6905
3.4	Под автомобильную дорожную инфраструктуру	1253	1253	Под автомобильную дорожную инфраструктуру	1253
5.3	Под автомобильную дорожную инфраструктуру	1423	1423	Под автомобильную дорожную инфраструктуру	1423
6.2	Под автомобильную дорожную инфраструктуру	2430	2430	Под автомобильную дорожную инфраструктуру	2430
6.4	Под автомобильную дорожную инфраструктуру	353	353	Под автомобильную дорожную инфраструктуру	353
7.6	Под автомобильную дорожную инфраструктуру	1116	1116	Под автомобильную дорожную инфраструктуру	1116
8.1	Под автомобильную дорожную инфраструктуру	2757	2757	Под автомобильную дорожную инфраструктуру	2757
13	Под автомобильную дорожную инфраструктуру	505	505	Под автомобильную дорожную инфраструктуру	505
52:18:0030202.3/4	Под автомобильную дорожную инфраструктуру	39	39	Под автомобильную дорожную инфраструктуру	39

Условные обозначения

Обозначение	Наименование
	Граница земельного участка
	Граница кадастрового участка
	Граница кадастрового участка с площадью
	Граница кадастрового участка с площадью и координатами
	Граница кадастрового участка с площадью, координатами и кадастровым номером
	Граница кадастрового участка с площадью, координатами, кадастровым номером и номером кадастрового плана

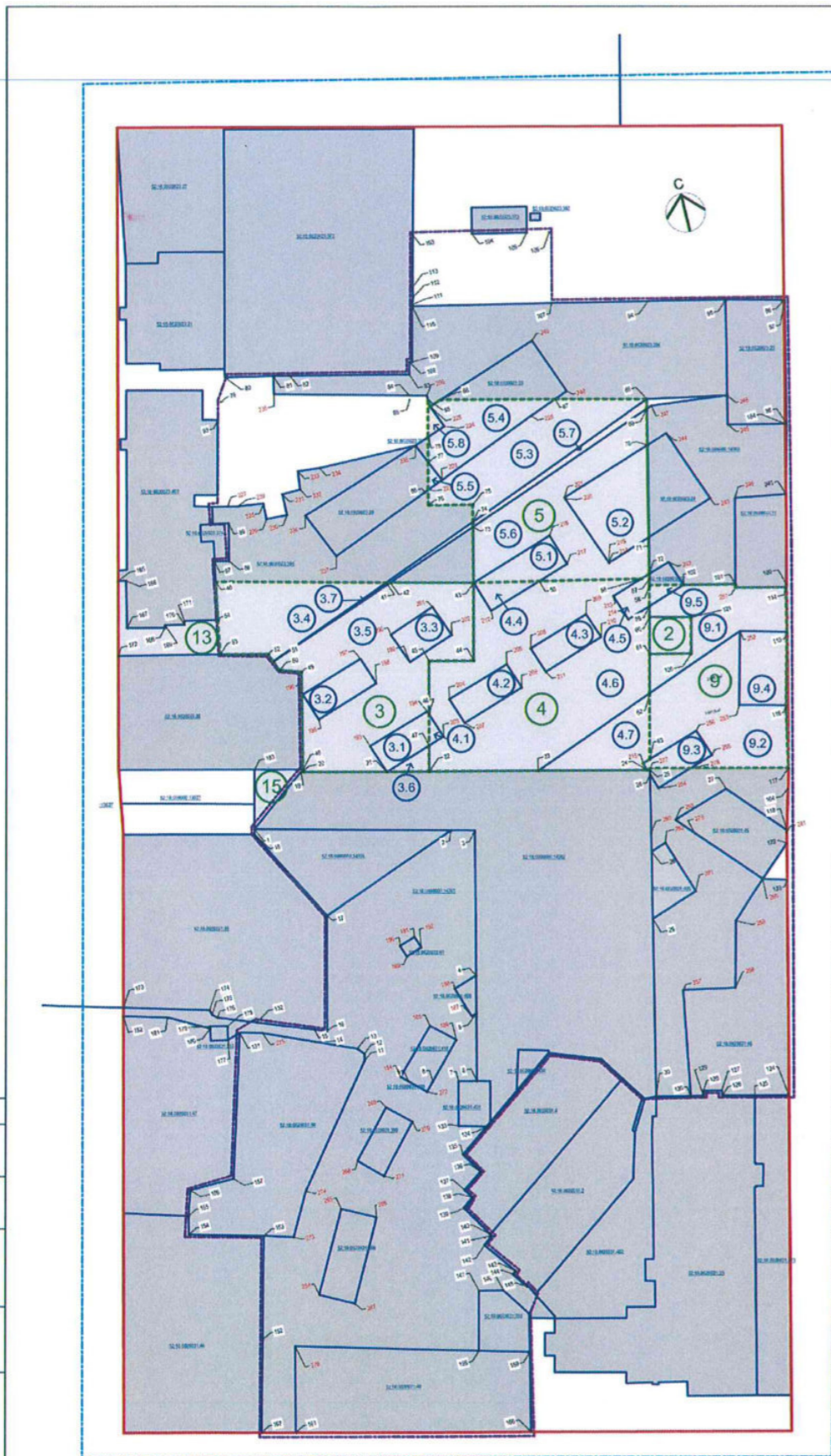
№	Имя	Фамилия	И.О.	Подпись	Дата
1	Иванов	Иван	Иванович		
2	Петров	Петр	Петрович		
3	Сидоров	Сидор	Сидорович		
4	Куликов	Кулик	Куликович		
5	Смирнов	Смирнов	Смирнович		
6	Мухоморов	Мухоморов	Мухоморович		
7	Васильев	Васильев	Васильевич		
8	Попов	Попов	Попович		
9	Лебедев	Лебедев	Лебедевич		
10	Климов	Климов	Климович		
11	Иванов	Иванов	Иванович		
12	Петров	Петров	Петрович		
13	Сидоров	Сидоров	Сидорович		
14	Куликов	Куликов	Куликович		
15	Смирнов	Смирнов	Смирнович		
16	Мухоморов	Мухоморов	Мухоморович		
17	Васильев	Васильев	Васильевич		
18	Попов	Попов	Попович		
19	Лебедев	Лебедев	Лебедевич		
20	Климов	Климов	Климович		

Докладчик по вопросам смежным в проект: специалист по кадастру территории в границах УИЧ, Стрел. Инженер. Г.И.Иванов. Б.С.Петров, Е.С.Сидоров в Московском районе города Нижнего Новгорода.

Через инженерный проект: Разрешено строительство газопровода высокого давления с кадастровым номером 52:18:0030202.3/4. М.И.Иванов. 15.05.2020

№	Имя	Фамилия	И.О.	Подпись	Дата
1	Иванов	Иван	Иванович		
2	Петров	Петр	Петрович		
3	Сидоров	Сидор	Сидорович		
4	Куликов	Кулик	Куликович		
5	Смирнов	Смирнов	Смирнович		
6	Мухоморов	Мухоморов	Мухоморович		
7	Васильев	Васильев	Васильевич		
8	Попов	Попов	Попович		
9	Лебедев	Лебедев	Лебедевич		
10	Климов	Климов	Климович		

ХIII. Чертеж межевания территории



Экспликация образуемых земельных участков, которые после образования будут относиться к территории общего пользования или имуществу общего пользования

Условно-номер образуемого земельного участка	Образованные земельные участки		Изменяемые земельные участки			
	Под разделением использования образуемого земельного участка	Площадь образуемого земельного участка, м²	Условно-номер образуемого земельного участка (номер)	Вид разрешенного использования земельного участка (код) по классификации (ФГИС/по ЕПРУ/по ПТУ)	Кадастровый номер образуемого земельного участка	Площадь образуемого земельного участка, м² по классификации (ФГИС/по ЕПРУ/по ПТУ)
I этап межевания						
13	Земельные участки (территории) общего пользования	505	13	Под автомобильную дорогу общего пользования	-	505
15	Земельные участки (территории) общего пользования	213	15	Под автомобильную дорогу общего пользования	-	213

Экспликация образуемых и изменяемых земельных участков

Условно-номер образуемого земельного участка	Образованные земельные участки		Изменяемые земельные участки				
	Под разделением использования образуемого земельного участка	Площадь образуемого земельного участка, м²	Условно-номер образуемого земельного участка (номер)	Вид разрешенного использования земельного участка (код) по классификации (ФГИС/по ЕПРУ/по ПТУ)	Кадастровый номер образуемого земельного участка	Площадь образуемого земельного участка, м² по классификации (ФГИС/по ЕПРУ/по ПТУ)	
I этап межевания. I очередь							
2	Кладовые помещения	225	21	Под автомобильную дорогу общего пользования	52:18:0020002:60	225	
3	Многоэтажная жилая застройка (высотная застройка)	5 000	31	Часть земельного участка (кадастровый номер 52:18:0020002:80) под многоквартирным домом	52:18:0020002:60	267	300
			32	Земельный участок (кадастровый номер 52:18:0020002:360) под многоквартирным домом	52:18:0020002:302	293	293
			33	Земельный участок (кадастровый номер 52:18:0020002:391) под многоквартирным домом	52:18:0020002:391	245	245
			34	Под автомобильную дорогу общего пользования	-	1253	1253
			35	Под автомобильную дорогу общего пользования	-	2836	2836
			36	Под автомобильную дорогу общего пользования	-	61	61
			37	Земли, государственная собственность на которые не разграничена	-	25	-
4	Многоэтажная жилая застройка (высотная застройка)	5 653	41	Часть земельного участка с кадастровым номером 52:18:0020002:80 под многоквартирным домом	52:18:0020002:60	33	293
			42	Земельный участок (кадастровый номер 52:18:0020002:58) под многоквартирным домом	52:18:0020002:58	275	275
			43	Земельный участок (кадастровый номер 52:18:0020002:59) под многоквартирным домом	52:18:0020002:59	265	265
			44	Часть земельного участка с кадастровым номером 52:18:0020002:402 под многоквартирным домом	52:18:0020002:402	137	435
			45	Под многоквартирный дом	-	138	138
			46	Под автомобильную дорогу общего пользования	-	4173	4173
			47	Под автомобильную дорогу общего пользования	-	632	632
5	Многоэтажная жилая застройка (высотная застройка)	5 363	51	Часть земельного участка (кадастровый номер 52:18:0020002:402) под многоквартирным домом	52:18:0020002:402	296	435
			52	Под многоквартирный дом	-	851	851
			53	Под автомобильную дорогу общего пользования	-	1423	1423
			54	Под многоквартирный дом	-	754	754
			55	Под многоквартирный дом	-	27	27
			56	Под автомобильную дорогу общего пользования	-	1771	1771
			57	Земли, государственная собственность на которые не разграничена	-	189	-
			58	Земли, государственная собственность на которые не разграничена	-	40	-
6	Среднеэтажная жилая застройка	3 448	61	Под автомобильную дорогу общего пользования	-	1 044	1 044
			62	Под автомобильную дорогу общего пользования	-	1 632	1 632
			63	Под многоквартирный дом	-	205	205
			64	Земельный участок под многоквартирным домом	52:18:0020002:12	506	506
			65	Под многоквартирный дом	-	53	53

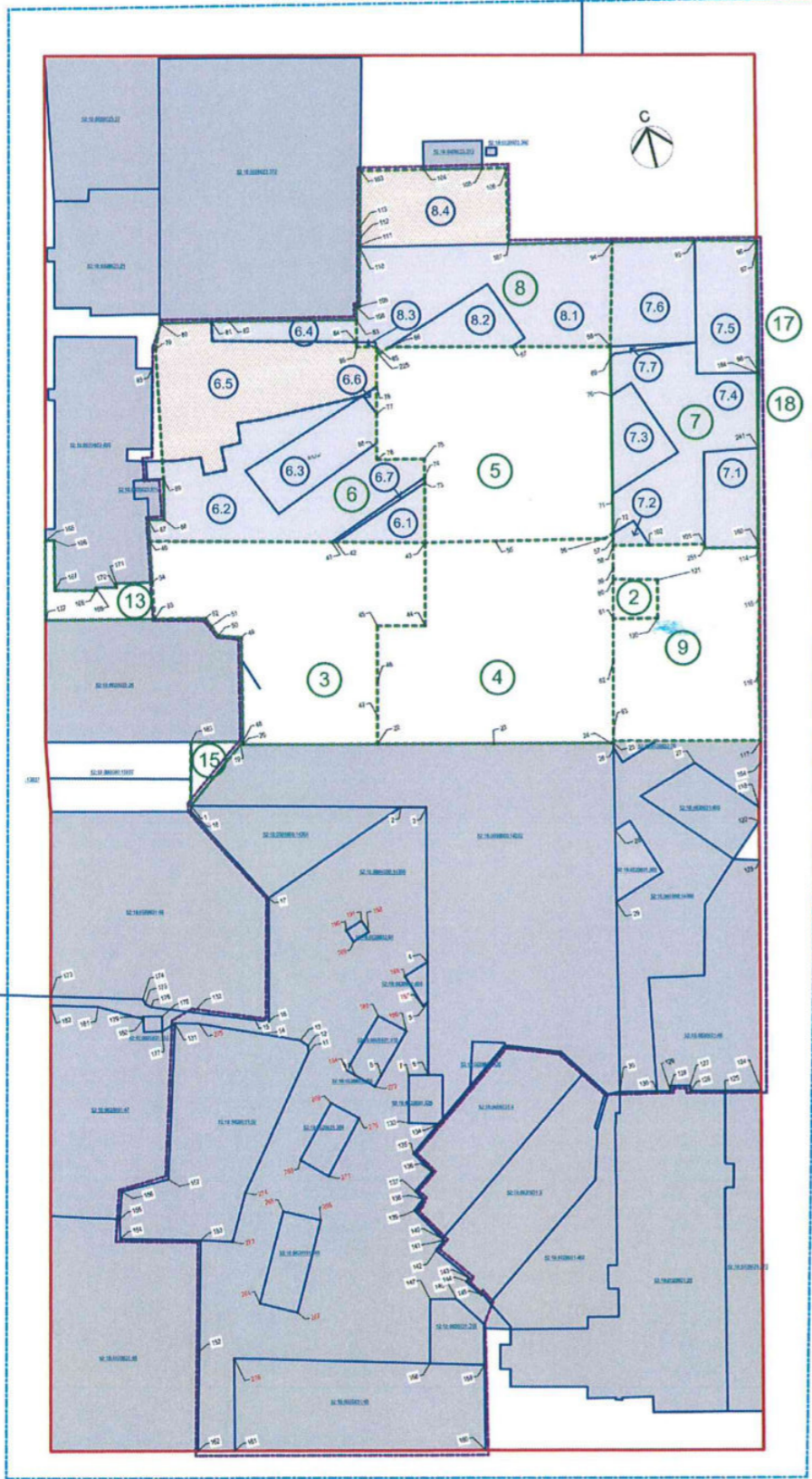
Имя, И.О.Ф. автора	Имя, И.О.Ф. исполнителя	Имя, И.О.Ф. проверяющего	Имя, И.О.Ф. заказчика

Условные обозначения

Обозначение	Наименование
—	Красные линии существующие
—	Границы разработки проекта планировки и межевания
—	Границы муниципальной территории, подлежащей развитию
①	Границы образуемых земельных участков и их условные номера
②	Границы изменяемых земельных участков (из частей) и их условные номера
③	Границы территории, собственности на которую не разграничена (дм. допозволения)
④	Земельные участки поставленные на государственный кадастровый учет, которые не подлежат изменению и их кадастровый номер
⑤	Поворотные точки границ земельных участков и их номера

705.18 - ПП					
Документация по выносу изменений в проект планировки и межевания территории в границах улиц Стрелки Ревлюхиной, Гагарина, 50-летия Победы, Есенина, Неклюдова в Московском районе города Нижнего Новгорода.					
Имя, И.О.Ф. автора	Имя, И.О.Ф. исполнителя	Имя, И.О.Ф. проверяющего	Имя, И.О.Ф. заказчика	Имя, И.О.Ф. заказчика	Имя, И.О.Ф. заказчика
Арх.	Степунова				
И. контроль	Котелова				
Утвержденная часть				Лист	Листов
Чертеж границ изменяемых и образуемых земельных участков. I этап межевания. (I очередь) М 1:1000				12	12
ООО ИПО "АРХИТЕКТ"				ИПО "АРХИТЕКТ"	

XIV. Чертеж межевания территории



Экспликация образуемых земельных участков, которые после образования будут относиться к территориям общего пользования или месту общего пользования

Образуются земельные участки		Изменяются земельные участки					
Почтовый номер образуемого земельного участка	Федеральный номер кадастрового земельного участка	Площадь образуемого земельного участка, кв. м	Условный номер земельного участка/земли	Вид разрешенного использования или иного назначения земельного участка (код по Общероссийскому классификатору видов разрешенного использования ОКВРИ)	Кадастровый номер земельного участка	Площадь земельного участка (расчетная, фактическая, кадастровая) кв. м	Площадь земельного участка (кв. м)
I этап межевания							
17	Земельный участок (территория) общего пользования	21	17	Под автомобильный двор	52:18:0020023:25	21	1054
18	Земельный участок (территория) общего пользования	8	18	Под автомобильный двор общего пользования	-	8	8

Экспликация образуемых и изменяемых земельных участков

Образуются земельные участки		Изменяются земельные участки					
Почтовый номер образуемого земельного участка	Федеральный номер кадастрового земельного участка	Площадь образуемого земельного участка, кв. м	Условный номер земельного участка/земли	Вид разрешенного использования или иного назначения земельного участка (код по Общероссийскому классификатору видов разрешенного использования ОКВРИ)	Кадастровый номер земельного участка	Площадь земельного участка (расчетная, фактическая, кадастровая) кв. м	Площадь земельного участка (кв. м)
I этап межевания							
6	Многоэтапная жилищная застройка (высотная застройка)	6438	6.1	Под автомобильный двор общего пользования	-	340	340
			6.2	Под автомобильный двор общего пользования	-	2430	2430
			6.3	Под многоквартирный дом	52:18:0020023:28	873	873
			6.4	Под автомобильный двор общего пользования	-	383	383
			6.5	Земля государственной собственности на территории не разграничена	-	2530	-
			6.6	Под многоквартирный дом	-	24	24
			6.7	Земля государственной собственности на территории не разграничена	-	50	-
7	Объекты правового назначения	6718	7.1	Земельный участок государственной собственности на территории не разграничен	52:18:0020023:11	678	678
			7.2	Под многоквартирный дом	52:18:0020023:57	74	74
			7.3	Под многоквартирный дом	52:18:0020023:24	548	548
			7.4	Под автомобильный двор общего пользования	52:18:0020000:14363	2216	2216
			7.5	Земельный участок, образованный путем разделения земельного участка с кадастровым номером 52:18:0020023:25 под многоквартирный дом	52:18:0020023:25	1043	1064
			7.6	Под автомобильный двор общего пользования	-	1116	1116
			7.7	Земля государственной собственности на территории не разграничена	-	43	-
6	Многоэтапная жилищная застройка (высотная застройка)	4756	6.1	Под автомобильный двор общего пользования	-	2757	2757
			6.2	Под многоквартирный дом	52:18:0020023:23	552	552
			6.3	Земля государственной собственности на территории не разграничена	-	12	-
			6.4	Земля государственной собственности на территории не разграничена	-	1435	-

Лист № 13 из 13
 Дата: 08.08.2018
 Проект: 18-0020031-25
 Исполнитель: И.И.И.

Условные обозначения

Образец	Наименование
—	Красные линии существующие
—	Границы разработки проекта планировки и межевания
—	Границы застроенной территории, подлежащей разделению
①	Границы образуемых земельных участков и их условные номера
②	Границы изменяемых земельных участков (их частей) в их условных номерах
③	Границы образуемых земельных участков, которые после образования будут относиться к территории общего пользования
④	Границы территорий, собственности на которых не разграничена (на застроенной)
⑤	Границы земельных участков, которые будут поставлены на государственный кадастровый учет после I этапа межевания или застройки земель
52:18:0020031:25	Земельный участок поставленный на государственный кадастровый учет, который не подлежит изменению и его кадастровый номер
34	Плоскостные точки границ земельных участков и их номеров

705.18 - ГП

Документация по внесению изменений в проект планировки и межевания территории в границах улиц Стрел Развощины, Гвардия, 50 летия Победы, Евгений Насонов в Московском районе города Нового Назарова.

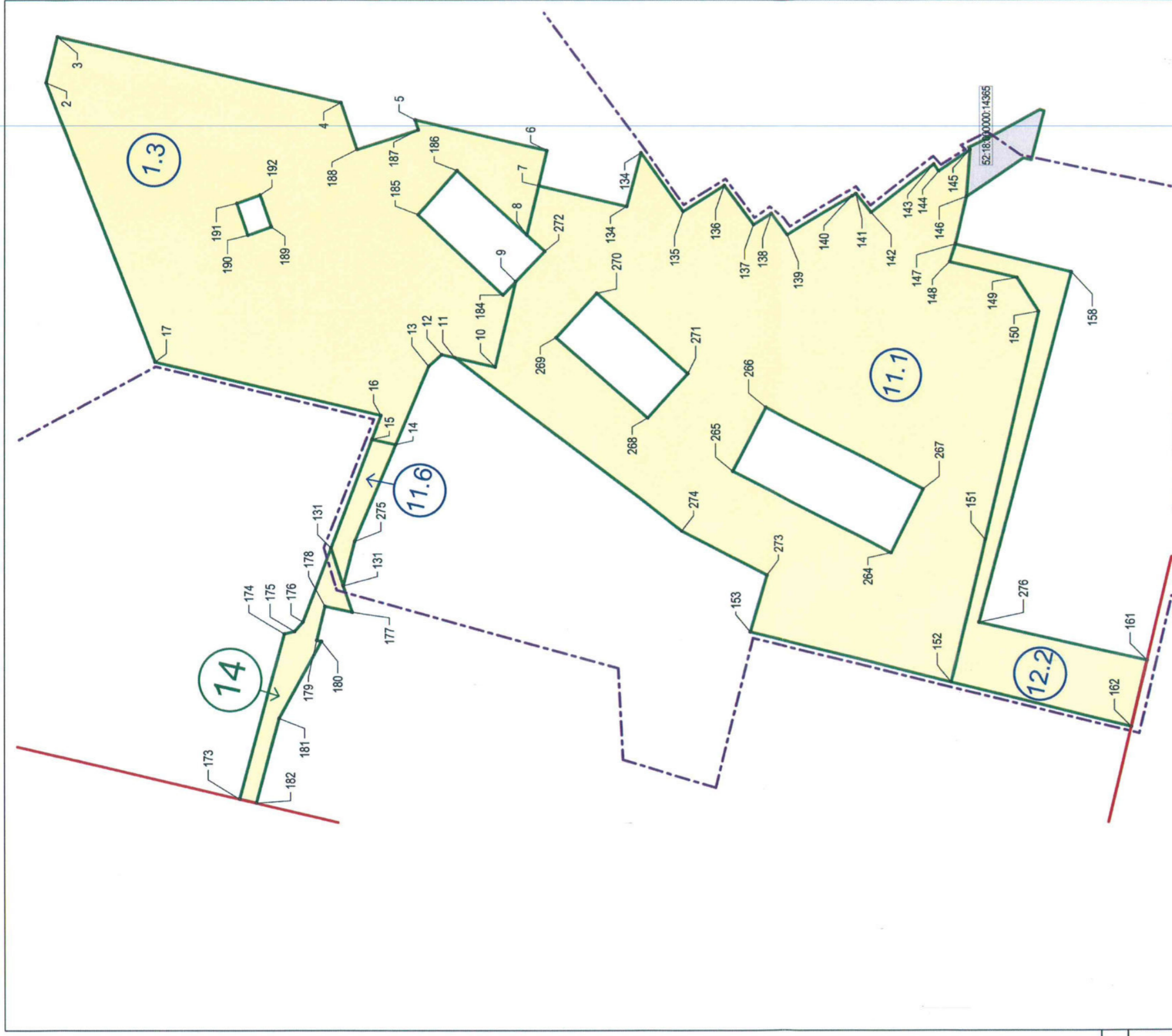
Утвержденная часть

Страницы: 13 / 13

Листы: 13 / 13

И.И.И.

ХVII. Чертеж межевания территории



Экспликация образуемых земельных участков

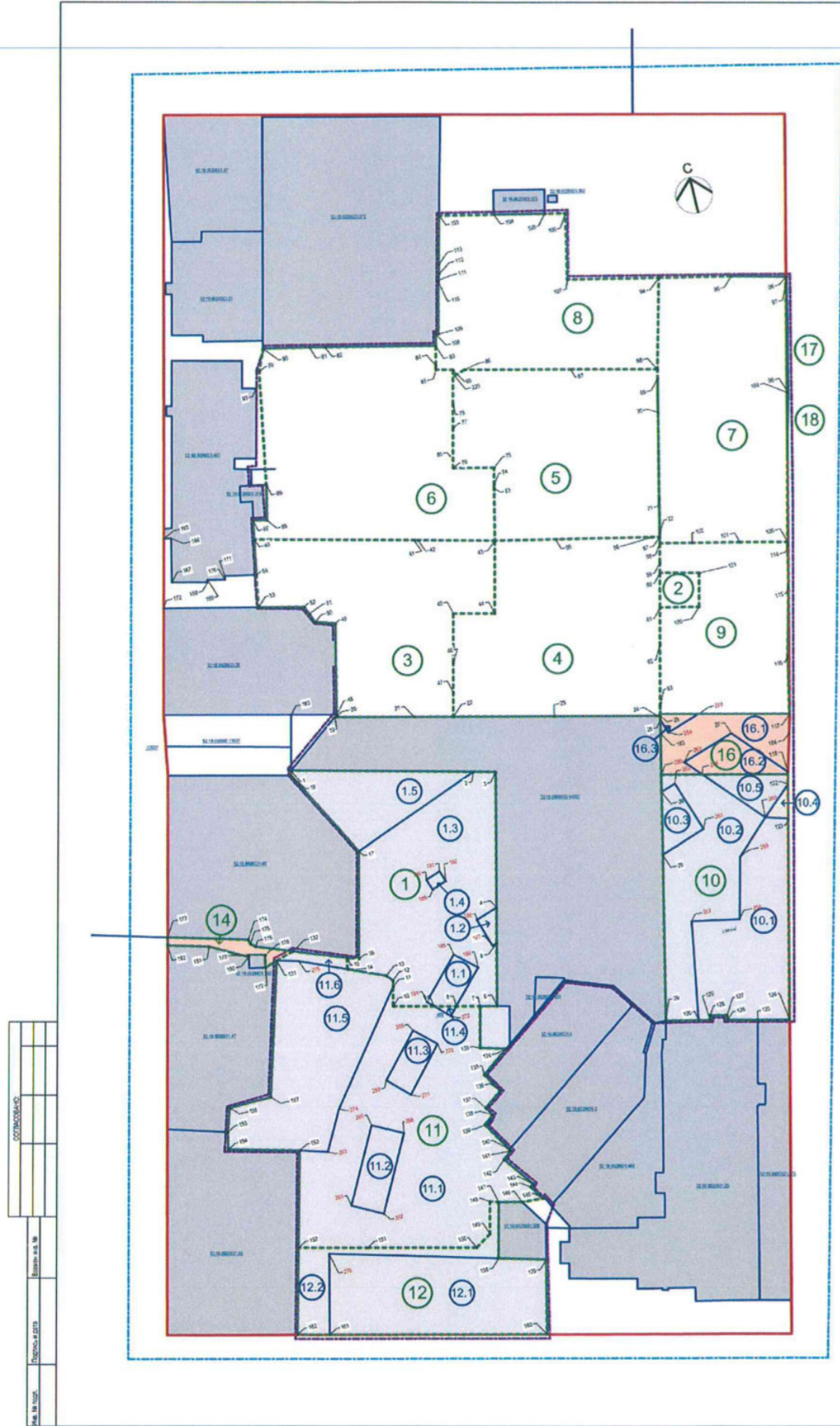
Каталожный номер земельного участка	Вид разрешенного использования земельного участка	Площадь земельного участка, м ²	Способ образования земельного участка	Условий / кадастровый номер образуемого земельного участка	Вид разрешенного использования образуемого земельного участка	Площадь образуемого земельного участка, м ²
52:18:000000:14365	Под автомобильную дорогу общего пользования	11308	Раздел с сохранением в земельных границах	1.3	Под автомобильную дорогу общего пользования	4165
				11.1	Под автомобильную дорогу общего пользования	5947
				11.6	Под автомобильную дорогу общего пользования	106
				12.2	Под автомобильную дорогу общего пользования	768
				14	Под автомобильную дорогу общего пользования	209
				52:18:000000:14365	Под автомобильную дорогу общего пользования	113

Условные обозначения	
Образец	Наименование
	Кроме линии оцепления
	Границы образуемых земельных участков и их условные номера
	Границы земельного участка, соразмерного в земельных границах
	Порядочные точки границ земельных участков и их номера
	Граница застроенной территории, подлежащей развалке

№-ПМ_УТВ_190716	
Документация по выделению земельных и в проект планировки и межевания территории в границах улиц Страх Революции, Гвардейцев, 50-летия Победы, Евгения Никольева в Московском районе города Нижнего Новгорода.	
Страница	Лист
ПМ	14
 ООО НПО "АРХИСТРОЙ"	
Чертеж межевания территории. Раздел земельного участка с кадастровым номером 52:18:000000:14365. М 1:300	

Согласовано:	Подпись и дата	Визитная печать

XVIII. Чертеж межевания территории



Экспликация образуемых земельных участков, которые после образования будут относиться к территории общего пользования или виду землеустройства

Условный номер образуемого земельного участка	Образуются земельные участки		Изменяются земельные участки				
	По заданному использованию образуемого земельного участка	Площадь образуемого земельного участка, м²	Условный номер земельного участка / земель	Вид разрешенного использования земельного участка (участки по категориям ЕПЗУ и ПЗЗ)	Кадастровый номер земельного участка	Площадь земельного участка (по кадастру), м²	Площадь земельного участка (по проекту), м²
II этап межевания							
14	Земельные участки (территория) общего пользования	209	14	Под автомобильный дорожный полигон	-	209	209
16	Земельные участки (территория) общего пользования	1391	16.1	Под автомобильный дорожный полигон	52-18-0020031-4368	838	838
			16.2	Под многоэтажный дом	52-18-0020031-45	399	399
			16.3	Под многоэтажный дом	52-18-0020032-70	64	64

Экспликация образуемых и изменяемых земельных участков

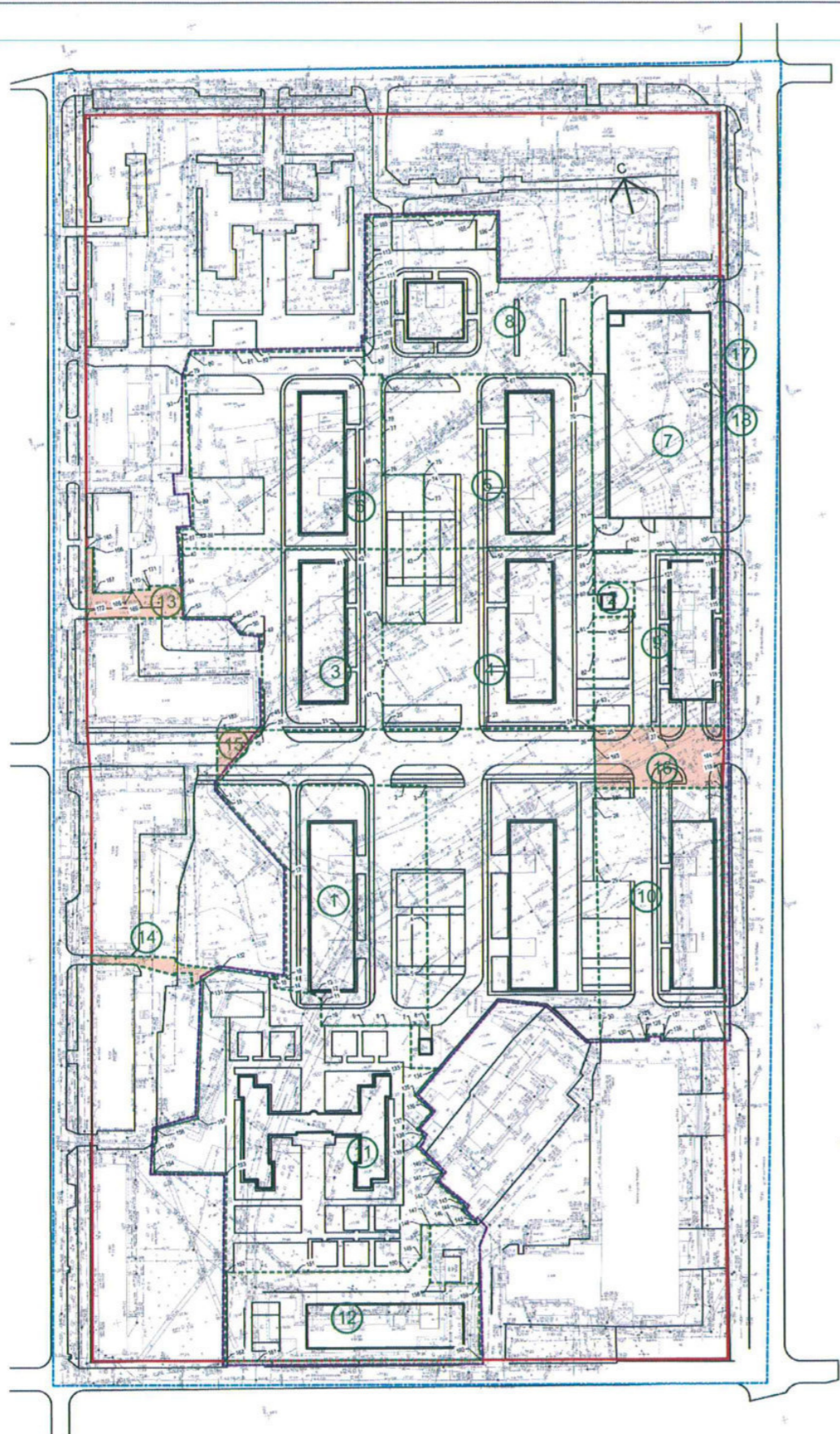
Условный номер образуемого земельного участка	Образуются земельные участки		Изменяются земельные участки				
	По заданному использованию образуемого земельного участка	Площадь образуемого земельного участка, м²	Условный номер земельного участка / земель	Вид разрешенного использования земельного участка (участки по категориям ЕПЗУ и ПЗЗ)	Кадастровый номер земельного участка	Площадь земельного участка (по кадастру), м²	Площадь земельного участка (по проекту), м²
II этап межевания							
1	Многоэтажная жилая застройка (выполнен застройкой)	5773	1.1	Земельный участок (кадастровый номер 52-18-0020031-410) под многоэтажный дом	52-18-0020031-410	241	241
			1.2	Земельный участок (кадастровый номер 52-18-0020031-408) под многоэтажный дом	52-18-0020031-408	71	71
			1.3	Под автомобильный дорожный полигон	-	4165	4165
			1.4	Земельный участок (кадастровый номер 52-18-0020032-81) под здание нежилого назначения (здание № 111 № 1)	52-18-0020032-81	31	31
			1.5	Под автомобильный дорожный полигон	52-18-0000000-14364	1265	1265
10	Среднеэтажная жилая застройка	5113	10.1	Земельный участок (кадастровый номер 52-18-0020031-46) под многоэтажный дом	52-18-0020031-46	2296	2296-17
			10.2	Под автомобильный дорожный полигон	-	2138	2140
			10.3	Земельный участок (кадастровый номер 52-18-0020031-406) под строительство многоквартирного жилого дома со встроенным гаражом (общественное назначение № 22) (с/ч № 78 (№ 10384))	52-18-0020031-406	285	285
			10.4	Земля государственной собственности на которой не зарегистрированы	-	64	-
			10.5	Под многоэтажный дом	-	326	326
11	Дошкольные, начальные и средние школы образованные	9357	11.1	Под автомобильный дорожный полигон	-	5 947	5847
			11.2	Земельный участок (кадастровый номер 52-18-0020031-368) под многоэтажный дом	52-18-0020031-368	470	470
			11.3	Земельный участок (кадастровый номер 52-18-0020031-369) под многоэтажный дом	52-18-0020031-369	270	270
			11.4	Земельный участок (кадастровый номер 52-18-0020031-409) под строительство дошкольного образовательного учреждения № 18 (с/ч № 24 (территория))	52-18-0020031-409	19	19
			11.5	Земельный участок (кадастровый номер 52-18-0020031-50) под многоэтажный дом	52-18-0020031-50	3045	3045
			11.6	Под автомобильный дорожный полигон	-	106	106
12	Многоэтажная жилая застройка (выполнен застройкой)	3 879	12.1	Земельный участок (кадастровый номер 52-18-0020031-49) под многоэтажный дом	52-18-0020031-49	2811	2811
			12.2	Под автомобильный дорожный полигон	-	766	766

Условные обозначения

Образец	Наименование
	Красные линии существующие
	Граница разработки проекта планировки и межевания
	Граница застроенной территории, подлесающей развитию
	Границы образуемых земельных участков и их условные номера
	Границы изменяемых земельных участков (из частей) и их условные номера
	Границы образуемых земельных участков, которые после образования будут относиться к территории общего пользования
	Границы территории, собственности на которые не зарегистрированы (с/ч, застройка)
	Границы земельных участков, которые будут поставлены на государственную кадастровый учет после I этапа межевания и их условные номера
	Земельные участки поставленные на государственный кадастровый учет, которые не подлежат изменению и их кадастровый номер
	Поворотные точки границ земельных участков и их номера

					705.18 - ПП	
Документация по внесению изменений в проект планировки и межевания территории в границах улиц: Свободы, Революции, Гвардейцев, 50-летия Победы, Еврейского в Московском районе города Нижнего Новгорода.						
Утверждаю: часть						
Изм.	Исп. №	Листы	Макс.	Подпись	Дата	Страниц
Арх.	Деклар.	Степулова				Листов
						15
Чертеж составлен и оформлен в соответствии с требованиями к документам, содержащим сведения о границах земельных участков, в этап межевания М 1:1000						
						ООО НПО "АРХИСТРОЙ"
						И.И.И.И.И.
						К.И.И.И.И.

XIX. Чертеж межевания территории



Экспозиция образованных земельных участков			
№ по ПП	Виды разрешенного использования образуемого земельного участка	Площадь (кв.)	Основание
1	Мультиэтажная жилищная застройка (высотная застройка)	5 773	данный проект
2	Коммунальное обслуживание	225	данный проект
3	Мультиэтажная жилищная застройка (высотная застройка)	5 000	данный проект
4	Мультиэтажная жилищная застройка (высотная застройка)	5 653	данный проект
5	Мультиэтажная жилищная застройка (высотная застройка)	5 353	данный проект
6	Мультиэтажная жилищная застройка (высотная застройка)	6 630	данный проект
7	Объекты гаражного назначения	5 718	данный проект
8	Мультиэтажная жилищная застройка (высотная застройка)	4 756	данный проект
9	Среднеэтажная жилищная застройка	3 440	данный проект
10	Среднеэтажная жилищная застройка	5 113	данный проект
11	Дополнительное, нежилое и среднее общее образование	9 857	данный проект
12	Мультиэтажная жилищная застройка (высотная застройка)	3 573	данный проект

Экспозиция образуемых земельных участков, которые после образования будут выделены в территории общего пользования или выделены из территории общего пользования			
№ по ПП	Виды разрешенного использования образуемого земельного участка	Площадь (кв.)	Основание
13	Земельные участки (территории) общего пользования	505	данный проект
14	Земельные участки (территории) общего пользования	209	данный проект
15	Земельные участки (территории) общего пользования	213	данный проект
16	Земельные участки (территории) общего пользования	1301	данный проект
17	Земельные участки (территории) общего пользования	21	данный проект
18	Земельные участки (территории) общего пользования	8	данный проект

Составитель:	
Проверил:	
Дата:	

Условные обозначения	
Образец	Наименование
	Красный линия существующая
	Границы образуемых земельных участков и их условный номер
	Границы образуемых земельных участков, которые после образования будут отнесены к территории общего пользования для purposes общего пользования
	Поворотный точки границ земельных участков и их номера
	Границы разработки проекта планировки и межевания
	Границы застроенной территории, подлежащей развитию

705.18 - ГП					
Документация по внесению изменений в проект планировки и межевания территории в границах улиц Страны Революции, Гвардейские, 50-летия Победы, Батюки и Невская в Московском районе города Невского Невтрояда					
Имя	Кол. экз.	Листы	Надк.	Поларь	Дата
ГАП		Дестер			
Арх		Стелукова			
Утверждаемая часть					
Чертеж межевания территории. М 1:1000					
			Страна	Лист	Листов
			ГМ	02	
ООО НПО "АРХИСТРОЙ"					