

Об утверждении изменений в
Правила землепользования и
застройки города Нижнего
Новгорода

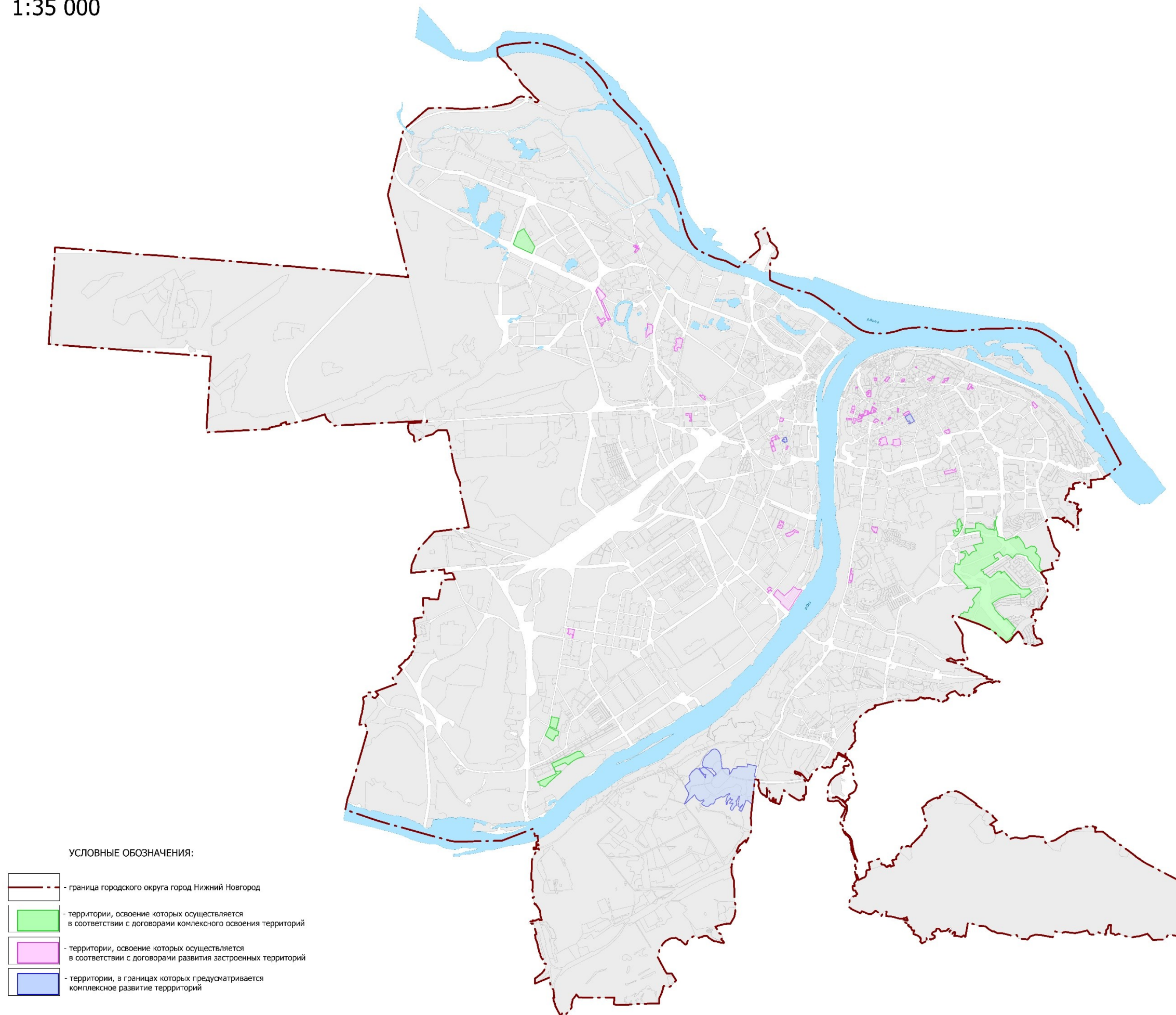
В соответствии со статьей 8² Градостроительного кодекса Российской Федерации, статьей 2¹ Закона Нижегородской области от 23 декабря 2014 г. № 197-З «О перераспределении отдельных полномочий между органами местного самоуправления муниципальных образований Нижегородской области и органами государственной власти Нижегородской области», приказом департамента градостроительной деятельности и развития агломераций Нижегородской области от 14 апреля 2021 г. № 07-01-06/55 «О подготовке проекта о внесении изменений в Правила землепользования и застройки города Нижнего Новгорода» (с изменениями от 2 августа 2021 г. № 07-01-06/131):

1. Внести в Правила землепользования и застройки города Нижнего Новгорода, утвержденные приказом департамента градостроительной деятельности и развития агломераций Нижегородской области от 30 марта 2018 года № 07-01-06/22 (далее – Правила землепользования и застройки города Нижнего Новгорода) следующие изменения:





1.1. Статью 17 Правил землепользования и застройки города Нижнего Новгорода изложить в новой редакции:

«Статья 17. Карта градостроительного зонирования с отображением территорий, в границах которых предусматривается осуществление комплексного развития территории

Карта градостроительного зонирования с отображением территорий,
в границах которых предусматривается осуществление комплексного развития территории.
1:35 000



УСЛОВНЫЕ ОБОЗНАЧЕНИЯ:

-  - граница городского округа город Нижний Новгород
-  - территории, освоение которых осуществляется в соответствии с договорами комплексного освоения территорий
-  - территории, освоение которых осуществляется в соответствии с договорами развития застроенных территорий
-  - территории, в границах которых предусматривается комплексное развитие территорий