






























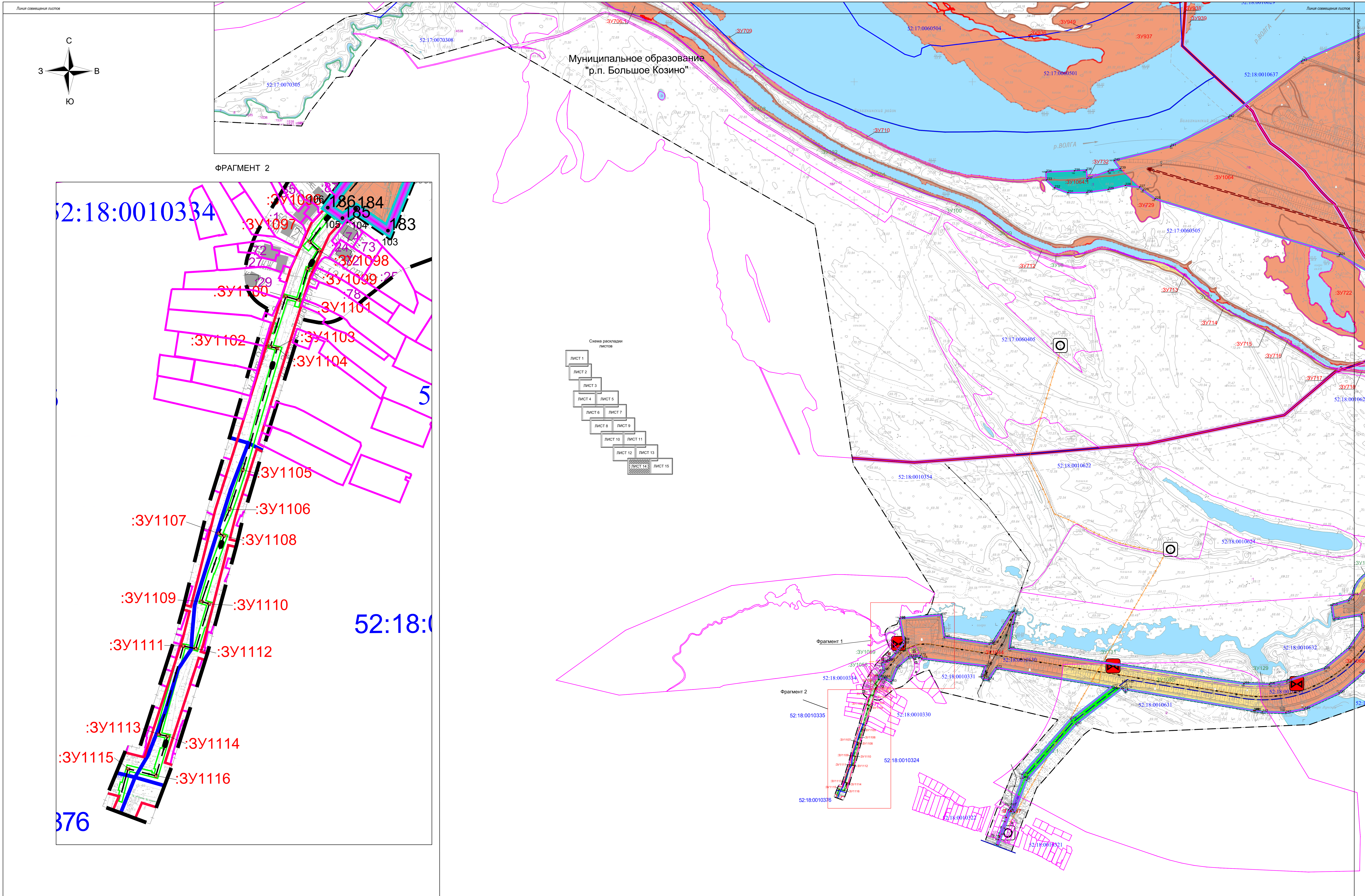
ДОКУМЕНТАЦИЯ ПО ПЛАНИРОВКЕ ТЕРРИТОРИИ В СОСТАВЕ ПРОЕКТА ПЛАНИРОВКИ ТЕРРИТОРИИ, СОДЕРЖАЩЕГО ПРОЕКТ МЕЖЕВАНИЯ ТЕРРИТОРИИ, НИЖЕГОРОДСКОЙ ОБЛАСТИ, БАЛАХНИНСКОГО МУНИЦИПАЛЬНОГО РАЙОНА, ГОРОДЕЦКОГО МУНИЦИПАЛЬНОГО РАЙОНА, ГОРОДСКОГО ОКРУГА Г. БОР, СОРМОВСКОГО РАЙОНА, Г. НИЖНИЙ НОВГОРОД В ЦЕЛЯХ РАЗМЕЩЕНИЯ ОБЪЕКТА "НИЖЕГОРОДСКИЙ НИЗКОНАПОРНЫЙ ГИДРОУЗЕЛ, СТРОИТЕЛЬСТВО НА Р. ВОЛГЕ"

ЧЕРТЕЖ МЕЖЕВАНИЯ ТЕРРИТОРИИ

УСЛОВНЫЕ ОБОЗНАЧЕНИЯ

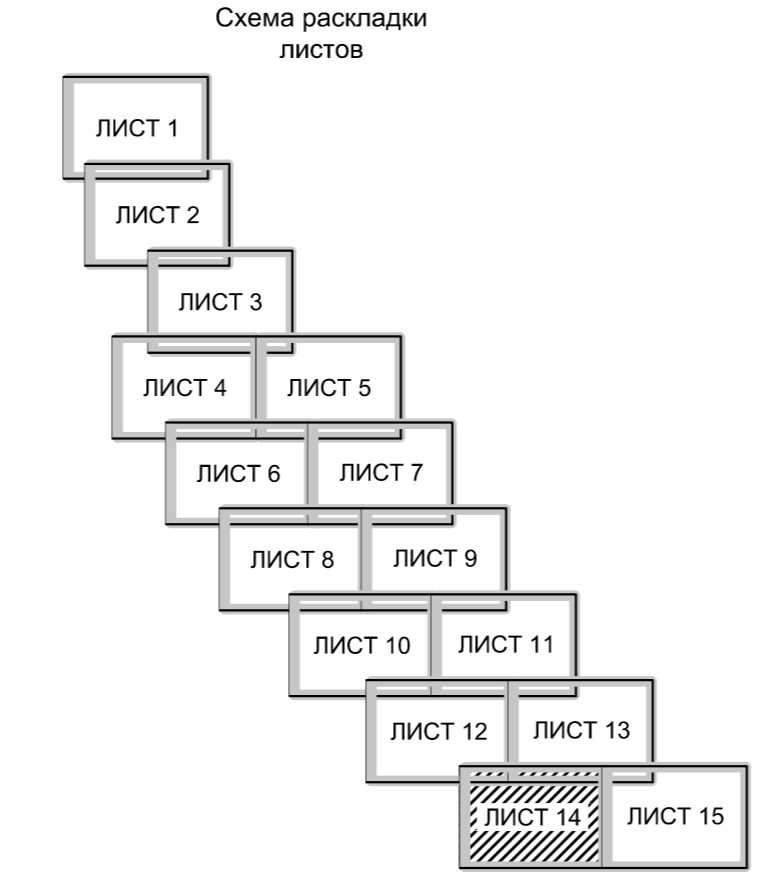
ликвид.	проект.	сущ.				
			ГРАНИЦЫ АДМИНИСТРАТИВНЫЕ			ОБЪЕКТЫ КАПИТАЛЬНОГО СТРОИТЕЛЬСТВА
			Граница муниципального района			Объект капитального строительства
			Граница городского округа			ОБЪЕКТЫ ИНЖЕНЕРНОЙ ИНФРАСТРУКТУРЫ
			Граница городского поселения			Магистральные газопроводы
			Граница сельского поселения			Тепловые сети
			Граница населенного пункта			Электроснабжение
			ГРАНИЦЫ ТЕРРИТОРИЙ, ЗЕМЕЛЬНЫХ УЧАСТКОВ, КРАСНЫЕ ЛИНИИ			ВЛ высокого класса напряжений (220 кВ)
			Границы разработки проекта планировки			ВЛ высокого класса напряжений (110 кВ)
			Границы зоны планируемого размещения Нижегородского низконапорного гидроузла (постоянный отвод) с характерными точками			ВЛ среднего класса напряжений (10 кВ; 6 кВ)
			Границы зоны планируемого размещения Нижегородского низконапорного гидроузла (временный отвод) с характерными точками			КЛ среднего класса напряжений (10 кВ; 6 кВ)
			Границы зоны планируемого размещения дренажных систем (постоянный отвод)			Распределительный пункт РП (10 кВ)
			Границы зоны планируемого размещения наружных сетей связи (постоянный / временный отвод)			Электроподстанция (10 кВ, 6 кВ)
			Красные линии			Связь
			Линия отступа от красной линии для допустимого размещения зданий, строений, сооружений			Линии связи
			Границы кадастрового квартала			Водоснабжение
			Номера кадастровых кварталов			Водозабор поверхностный
			Границы земельных участков поставленных на ГКУ			Водопродная насосная станция
			Номера земельных участков поставленных на ГКУ			Водопроводные сети
			Изменяемый земельный участок, предполагаемый к изъятию			Водоотведение
			Образуемый земельный участок, предполагаемый к изъятию			Очистные сооружения бытовой канализации
			Номера изменяемых, образуемых, обременяемых земельных участков и их частей, предполагаемых к изъятию			Очистные сооружения дождевой канализации
			Земельные участки, формируемые из земель неразграниченной собственности с поворотными точками			Сети бытовой канализации (выпуск очищенных сточных вод)
			Номера земельных участков, формируемых из земель неразграниченной собственности			Сети дождевой канализации (выпуск очищенных сточных вод)
			Образование части участка под публичный сервитут			ЭЛЕМЕНТЫ ПРИРОДНОГО ЛАНДШАФТА
			Образование части участка под публичный сервитут из неразграниченной собственности			Гидрографические объекты
			Земельные участки, формируемые из земель неразграниченной собственности с поворотными точками во временное пользование на период строительства			

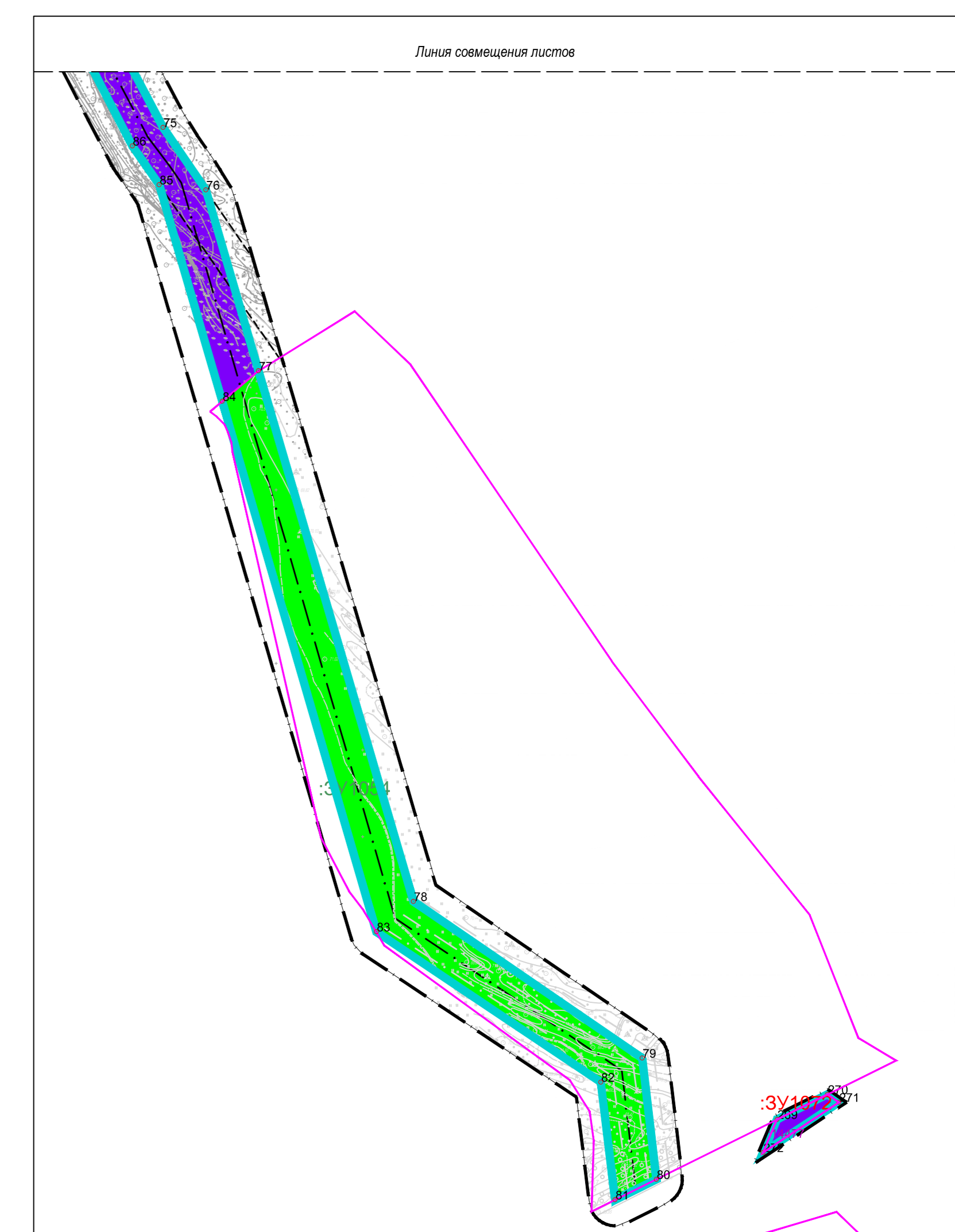
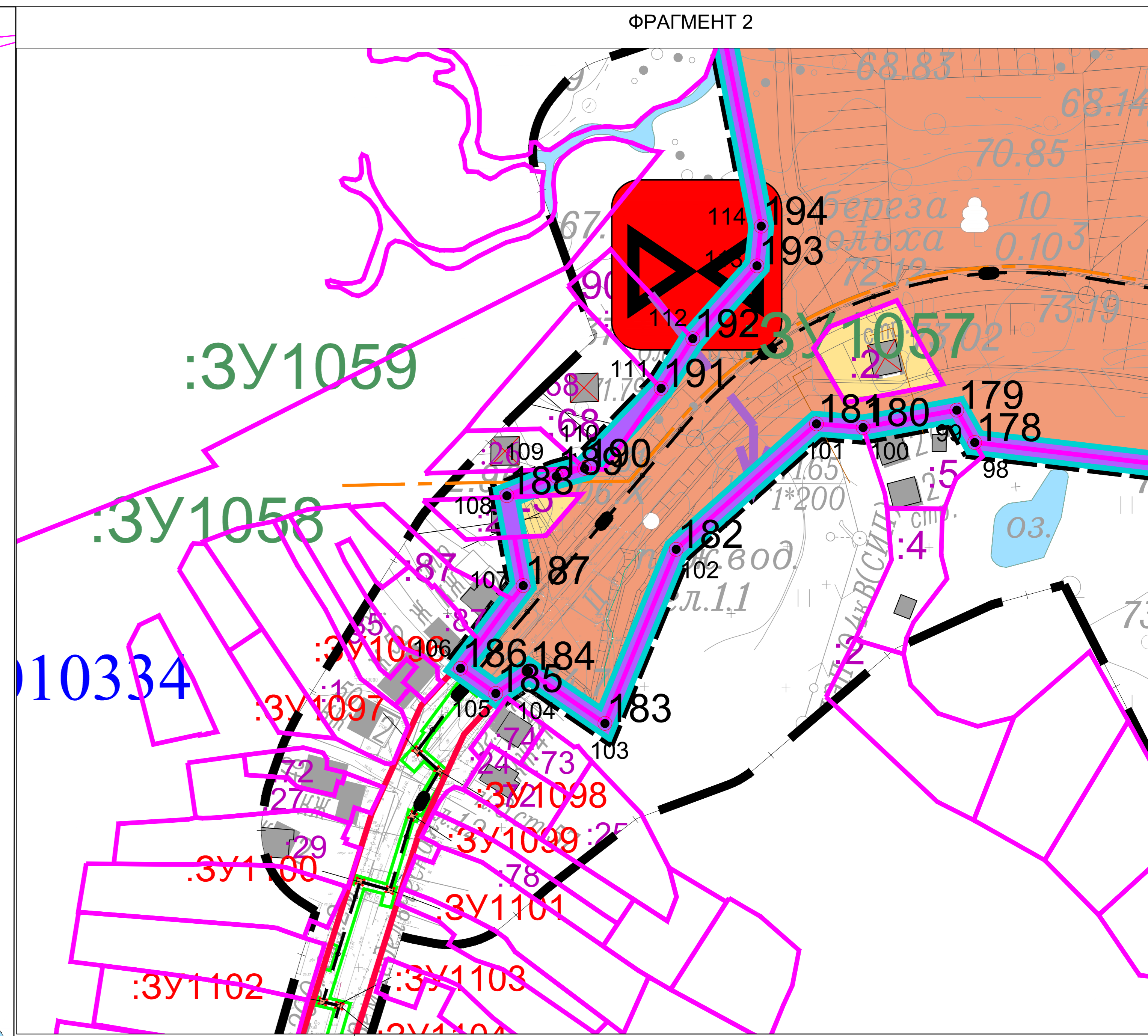
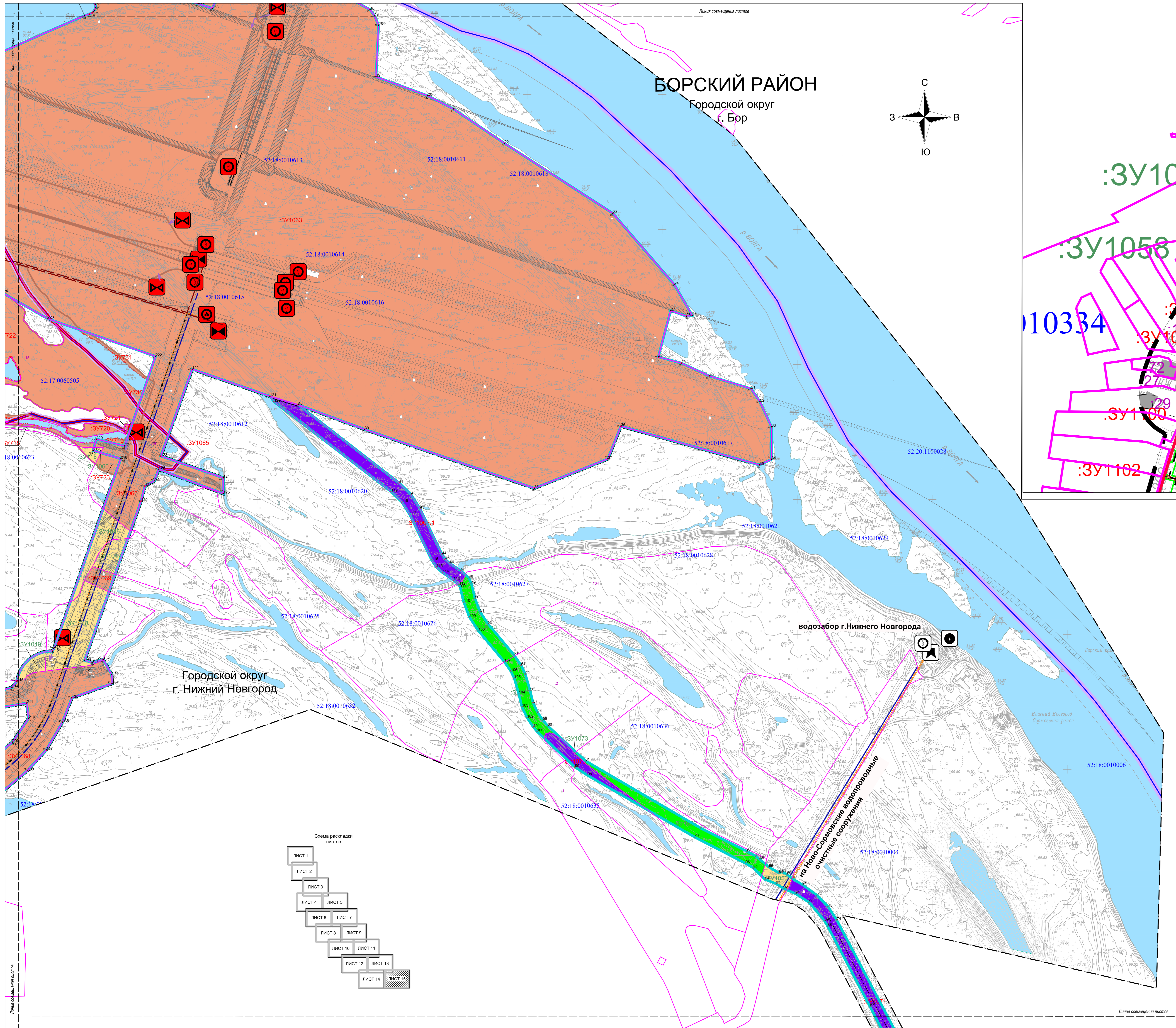
Изм.	Кол. уч.	Лист	№ док.	Подп.	Дата				



Муниципальное образование
"р.п. Большое Козино"

ФРАГМЕНТ 2





- Схема раскладки листов
- ЛИСТ 1
 - ЛИСТ 2
 - ЛИСТ 3
 - ЛИСТ 4
 - ЛИСТ 5
 - ЛИСТ 6
 - ЛИСТ 7
 - ЛИСТ 8
 - ЛИСТ 9
 - ЛИСТ 10
 - ЛИСТ 11
 - ЛИСТ 12
 - ЛИСТ 13
 - ЛИСТ 14
 - ЛИСТ 15

Изм.		№ док.	Дата	Лист		Листов
Устав	Жил. уч.	№ док.	Дата	Страна	Лист	
Директор	Морозов В.И.	№ док.	Дата	Страна	Лист	Листов
Инженер	Королева Л.П.	№ док.	Дата	Страна	Лист	Листов
Инженер	Корнилов А.Е.	№ док.	Дата	Страна	Лист	Листов
Инженер	Пуринев О.С.	№ док.	Дата	Страна	Лист	Листов
Инженер	Королева Л.П.	№ док.	Дата	Страна	Лист	Листов
Инженер	Жаркев Т.А.	№ док.	Дата	Страна	Лист	Листов

160-043/17-ННГУ-ДПТ-010

ДОКУМЕНТАЦИЯ ПО ПЛАНИРОВКЕ ТЕРРИТОРИИ В СОСТАВЕ ПРОЕКТА ПЛАНИРОВКИ ТЕРРИТОРИИ, СОДЕРЖАЩЕГО ПРОЕКТ МЕЖЕВАНИЯ ТЕРРИТОРИИ, НИЖЕГОРОДСКОЙ ОБЛАСТИ, БАЛАХНИНСКОГО МУНИЦИПАЛЬНОГО РАЙОНА, ГОРОДЕЦКОГО МУНИЦИПАЛЬНОГО РАЙОНА, ГОРОДСКОГО ОКРУГА Г. БОР, СОРМОВСКОГО РАЙОНА, Г. НИЖНИЙ НОВГОРОД В ЦЕЛЯХ РАЗМЕЩЕНИЯ ОБЪЕКТА "НИЖЕГОРОДСКИЙ НИЗКОНАПОРНЫЙ ГИДРОУЗЕЛ, СТРОИТЕЛЬСТВО НА Р. ВОЛГЕ"

ООО "Техтрансстрой"