

ПОЯСНИТЕЛЬНАЯ ЗАПИСКА

к проекту предложений о внесении изменений в генеральный план города Нижнего Новгорода и проекту о внесении изменений в Правила землепользования и застройки города Нижнего Новгорода в отношении земельного участка с кадастровым номером 52:18:0020045:31 по улице Шаляпина, д. 23а в Московском районе.

В комиссию поступило обращение АО «ОКБМ Африкантов» по вопросу внесения изменений в генеральный план и Правила землепользования и застройки города Нижнего Новгорода в части изменения территориального зонирования в отношении территории земельного участка с кадастровым номером 52:18:0020045:31 по улице Шаляпина, д. 23а в Московском районе.

Земельный участок с участка с кадастровым номером 52:18:0020045:31 по улице Шаляпина, д. 23а в Московском районе находится в собственности заявителя с видом разрешенного использования «под нежилое строение детского клуба и административно-торговые помещения с прилегающей территорией».

На указанном земельном участке зарегистрирован объект капитального строительства – «нежилое здание».

Указанные изменения необходимы заявителю для изменения вида разрешенного использования указанного земельного участка с целью дальнейшего использования нежилого здания под Деловой центр (размещение отделов по обеспечению деятельности объектов внешней инфраструктуры АО «ОКБМ Африкантов», организации деловых встреч, переговоров с представителями контрагентов, в том числе с иностранными делегациями, размещения экспонатов музея, проведения общественных консультаций, пресс-конференций).

На заседании Комиссии 19 августа 2020 г. принято решение о целесообразности внесения изменений в генеральный план и Правила землепользования и застройки города Нижнего Новгорода в отношении территории земельного участка с кадастровым номером 52:18:0020045:31 по улице Шаляпина, д. 23а в Московском районе (протокол от 19 августа 2020 г. № 69).

Проект внесения изменений в генеральный план города Нижнего Новгорода подготовлен на основании приказа министерства градостроительной деятельности и развития агломераций Нижегородской области от 5 октября 2020 г. № 07-01-08/27 «О подготовке проекта о внесении изменений в генеральный план города Нижнего Новгорода».

Проект внесения изменений в Правила землепользования и застройки города Нижнего Новгорода подготовлен на основании приказа департамента градостроительной деятельности и развития агломераций Нижегородской области от 2 октября 2020 г. № 07-01-06/147 «О подготовке проекта о внесении изменений в Правила землепользования и застройки города Нижнего Новгорода».



**Министерство
градостроительной деятельности и развития агломераций
Нижегородской области**

П Р И К А З

5 октября 2020 г.

№ 07-01-08/27

г. Нижний Новгород

**О подготовке предложений о внесении
изменений в генеральный план
города Нижнего Новгорода**

В соответствии со статьями 8², 24 Градостроительного кодекса Российской Федерации, пунктом 1 статьи 2¹ Закона Нижегородской области от 23 декабря 2014 г. № 197-3 «О перераспределении отдельных полномочий между органами местного самоуправления муниципальных образований Нижегородской области и органами государственной власти Нижегородской области», пунктом 3.1.9 Положения о министерстве градостроительной деятельности и развития агломераций Нижегородской области, утвержденного постановлением Правительства Нижегородской области от 16 апреля 2020 г. № 308, на основании протокола заседания комиссии по подготовке правил землепользования и застройки и иным вопросам землепользования и застройки Нижегородской области от 19 августа 2020 г. № 69

п р и к а з ы в а ю:

1. Принять решение о подготовке предложений о внесении изменений в генеральный план города Нижнего Новгорода, утвержденный постановлением городской Думы города Нижнего Новгорода от 17 марта 2010 г. № 22 (далее - генеральный план города Нижнего Новгорода):

1.1. В части изменения (частично) зоны Жи-3 (зона индивидуальной высокоплотной жилой застройки) на зону О-3 (зона многофункциональной общественной застройки, коммунально-обслуживающих функций, административно-производственных объектов, мелко-оптовой и оптовой

торговли, крупных рынков городского и местного значения, малого бизнеса, преимущественно ориентированные на автомобилистов) территории земельного участка с кадастровым номером 52:18:0010165:108 по улице Кунгурская, 2 (литер Д) в Сормовском районе;

1.2. В части изменения функционального зонирования территории микрорайона Бурнаковская низина в Московском районе и в схему улично-дорожной сети города Нижнего Новгорода в части местоположения проектируемой магистральной улицы районного значения;

1.3. В части изменения (частично) зоны Жсм (зона смешанной функционально – «жилая-общественная многоквартирная» жилой застройки) на зону О-2 (зона многофункциональной общественной застройки местного значения – городских районов и планировочных частей) по улице Шалыпина, д. 23а в Московском районе;

1.4. В части изменения функционального зонирования территории в районе деревни Ольгино в Приокском районе, а также изменения в схему улично-дорожной сети города Нижнего Новгорода.

2. Государственному бюджетному учреждению Нижегородской области «Институт развития агломерации Нижегородской области» обеспечить подготовку проекта предложений о внесении изменений в генеральный план города Нижнего Новгорода в порядке, установленном статьей 24 Градостроительного кодекса Российской Федерации, и направить подготовленный проект предложений о внесении изменений в генеральный план города Нижнего Новгорода в министерство градостроительной деятельности и развития агломераций Нижегородской области в срок до 1 октября 2020 г.

3. Рекомендовать главе города Нижнего Новгорода:

3.1. Обеспечить опубликование настоящего приказа в порядке, установленном для официального опубликования муниципальных правовых актов, иной официальной информации.

3.2. Обеспечить размещение настоящего приказа на официальном сайте администрации города Нижнего Новгорода в информационно-телекоммуникационной сети "Интернет".

4. Настоящий приказ подлежит размещению на официальном сайте министерства градостроительной деятельности и развития агломераций Нижегородской области в информационно-телекоммуникационной сети "Интернет".

5. Настоящий приказ вступает в силу со дня его подписания.

Министр

Подлинник электронного документа, подписанного ЭП,
хранится в системе электронного документооборота
Правительства Нижегородской области

СВЕДЕНИЯ О СЕРТИФИКАТЕ ЭП

Сертификат: 372BD23E470444B86CDC1F496FBB035880891288
Кому выдан: Ракова Марина Владимировна
Действителен: с 21.05.2020 до 21.08.2021

М.В.Ракова

Об утверждении изменений в
генеральный план города
Нижегорода

В соответствии со статьей 8² Градостроительного кодекса Российской Федерации, статьей 2¹ Закона Нижегородской области от 23 декабря 2014 г. № 197-3 «О перераспределении отдельных полномочий между органами местного самоуправления муниципальных образований Нижегородской области и органами государственной власти Нижегородской области», приказом министерства градостроительной деятельности и развития агломерации Нижегородской области от 5 октября 2020 г. № 07-01-08/27 «О подготовке предложений о внесении изменений в генеральный план города Нижнего Новгорода»:

1. Утвердить прилагаемые изменения в генеральный план города Нижнего Новгорода, утвержденный постановлением городской Думы города Нижнего Новгорода от 17 марта 2010 г. № 22, в части изменения (частично) зоны Жсм (зона смешанной функционально - «жилая-общественная многоквартирная» жилой застройки) на зону О-3 (зона многофункциональной общественной застройки, коммунально-обслуживающих функций, административно-производственных объектов, мелко-оптовой и оптовой торговли, крупных рынков городского и местного значения, малого бизнеса, преимущественно ориентированные на автомобилистов) по улице Шалапина, д. 23а в Московском районе.

ИЗМЕНЕНИЯ
в генеральный план города Нижнего Новгорода,
утвержденный постановлением городской Думы города Нижнего
Новгорода от 17 марта 2010 г. № 22

изменение (частично) зоны Жсм (зона смешанной функционально - «жилая-общественная многоквартирная» жилой застройки) на зону О-3 (зона многофункциональной общественной застройки, коммунально-обслуживающих функций, административно-производственных объектов, мелко-оптовой и оптовой торговли, крупных рынков городского и местного значения, малого бизнеса, преимущественно ориентированные на автомобилистов) по улице Шаляпина, д. 23а в Московском районе



- Жсм** зоны смешанной функционально - «жилая - общественная многоквартирная» жилой застройки (в данной редакции отсутствует в Правилах...)
- Р-3с** Зона скверов, бульваров
- О-2** Зоны многофункциональной общественной застройки местного значения - городских районов и планировочных частей (Ц-2 в Правилах...)



**Министерство
градостроительной деятельности и развития агломераций
Нижегородской области**

П Р И К А З

2 октября 2020 г.

№ 07-01-06/147

г. Нижний Новгород

**О подготовке проекта о внесении изменений
в Правила землепользования и застройки
города Нижнего Новгорода**

В соответствии со статьями 8², 33 Градостроительного кодекса Российской Федерации, статьей 2¹ Закона Нижегородской области от 23 декабря 2014 г. № 197-З «О перераспределении отдельных полномочий между органами местного самоуправления муниципальных образований Нижегородской области и органами государственной власти Нижегородской области», пунктом 3.1.9 Положения о министерстве градостроительной деятельности и развития агломераций Нижегородской области, утвержденного постановлением Правительства Нижегородской области от 16 апреля 2020 г. № 308, на основании протокола заседания комиссии по подготовке правил землепользования и застройки и иным вопросам землепользования и застройки Нижегородской области от 19 августа 2020г. № 69

п р и к а з ы в а ю:

1. Принять решение о подготовке проекта о внесении изменений в Правила землепользования и застройки города Нижнего Новгорода, утвержденные приказом департамента градостроительной деятельности и развития агломерации Нижегородской области от 30 марта 2018 г. № 07-01-06/22 (далее – Правила землепользования и застройки города Нижнего Новгорода):

1.1. В части изменения (частично) зоны ТР-3п (зона парков) на зону ТЖи-1 (зона индивидуальной низкоплотной жилой застройки) территории земельного участка по улице Заболотная, 27 в Сормовском районе;

1.2. В части изменения (частично) зоны ТЖи-3 (зона индивидуальной высокоплотной жилой застройки) на зону ТО-3 (зона многофункциональной общественной застройки, коммунально-обслуживающих функций, административно-производственных объектов, мелко-оптовой и оптовой торговли, крупных рынков городского и местного значения, малого бизнеса, преимущественно ориентированные на автомобилистов) территории земельного участка с кадастровым номером 52:18:0010165:108 по улице Кунгурская, 2 (литер Д) в Сормовском районе;

1.3. В части изменения территориального зонирования микрорайона Бурнаковская низина в Московском районе;

1.4. В части изменения для вида разрешенного использования объектов капитального строительства «Здания общеобразовательных организаций» вида разрешенного использования земельных участков «Дошкольное, начальное и среднее общее образование» (код 3.5.1) градостроительных регламентов территориальных зон ТЖИ, ТЖи-1, ТЖи-2, ТЖи-3, ТЖм-1, ТЖм-2, ТЖм-3, ТЖсм, ТОИ, ТОсп-к, ТОсп-у предельного параметра разрешенного строительства, реконструкции объектов капитального строительства «Количество этажей» с 4 на 5 этажей.

1.5. В части установления подзоны для территориальной зоны ТО-1 в отношении территории земельного участка с к.н. 52:18:0050301:1052 по проспекту Ленина, около дома 79 Б в Ленинском районе;

1.6. В части изменения (частично) зоны ТЖсм (зона смешанной многоквартирной и общественной застройки) на зону ТО-2 (зона многофункциональной общественной застройки местного значения – городских районов и планировочных частей) по улице Шалыпина, д. 23а в Московском районе;

1.7. В части изменения территориального зонирования территории в районе деревни Ольгино в Приокском районе.

2. Порядок и состав деятельности комиссии по подготовке правил землепользования и застройки и иным вопросам землепользования и застройки

Нижегородской области установлен в соответствии с постановлением Правительства Нижегородской области от 27 марта 2015 г. № 170.

3. Государственному бюджетному учреждению Нижегородской области «Институт развития агломерации Нижегородской области» обеспечить подготовку проекта о внесении изменений в Правила землепользования и застройки города Нижнего Новгорода в порядке, установленном статьей 33 Градостроительного кодекса Российской Федерации, и направить подготовленный проект о внесении изменений в Правила землепользования и застройки города Нижнего Новгорода в министерство градостроительной деятельности и развития агломераций Нижегородской области в срок до 1 октября 2020 г.

4. Министерству градостроительной деятельности и развития агломераций Нижегородской области:

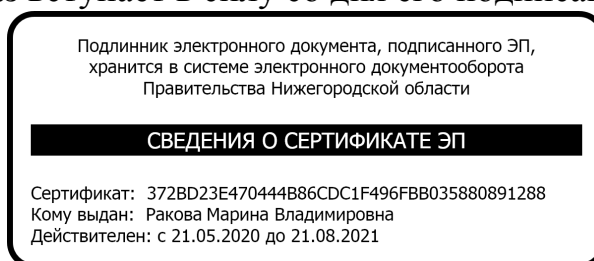
4.1. Обеспечить размещение сообщения о принятии решения о подготовке проекта о внесении изменений в Правила землепользования и застройки города Нижнего Новгорода на официальном сайте министерства градостроительной деятельности и развития агломераций Нижегородской области в течении десяти дней с даты издания настоящего приказа.

4.2. В течение трех дней со дня принятия решения о подготовке проекта о внесении изменений в Правила землепользования и застройки города Нижнего Новгорода направить настоящий приказ главе города Нижнего Новгорода для его опубликования и размещения на официальном сайте в информационно-телекоммуникационной сети «Интернет».

5. Настоящий приказ подлежит размещению на официальном сайте министерства градостроительной деятельности и развития агломераций Нижегородской области в информационно-телекоммуникационной сети "Интернет".

6. Настоящий приказ вступает в силу со дня его подписания.

Министр



М.В.Ракова

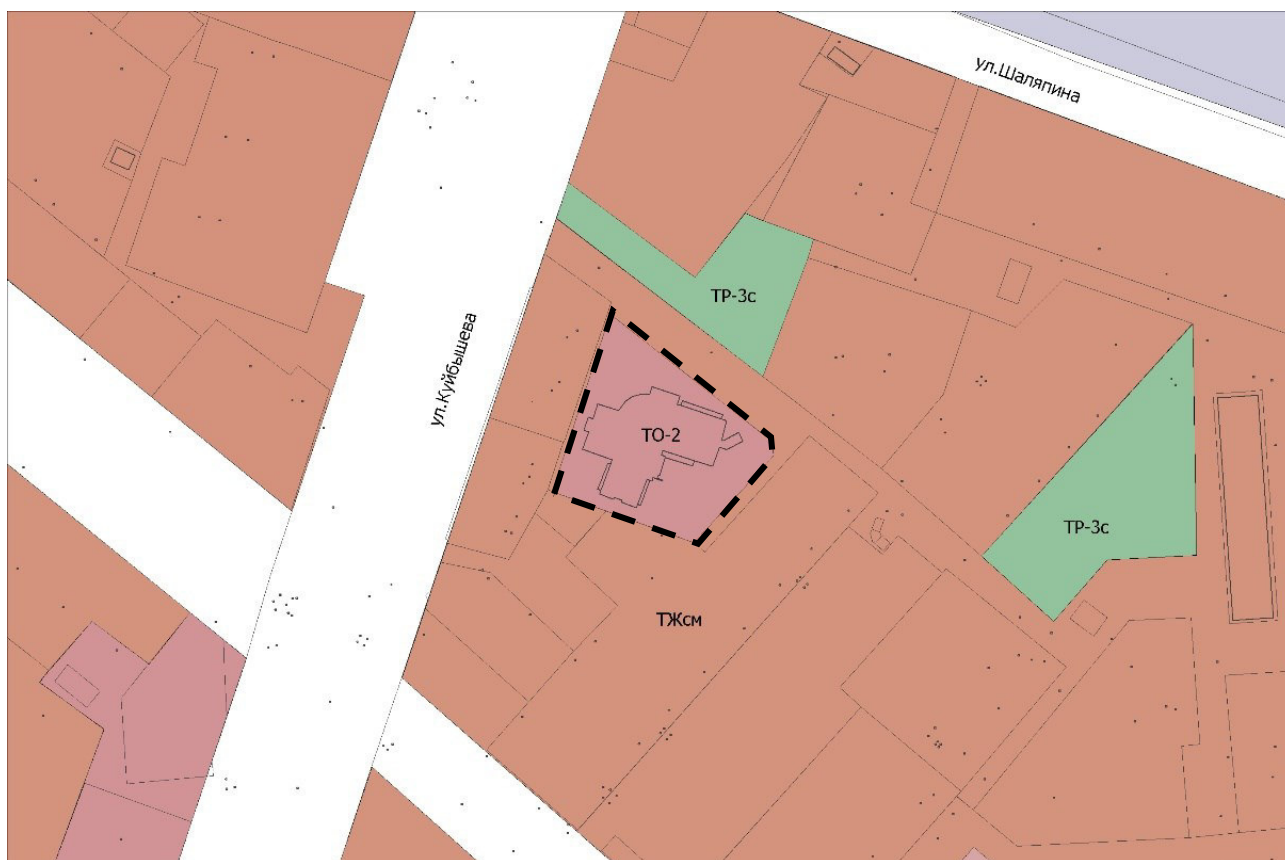
Об утверждении изменений в
Правила землепользования и
застройки города Нижнего
Новгорода

В соответствии со статьей 8² Градостроительного кодекса Российской Федерации, статьей 2¹ Закона Нижегородской области от 23 декабря 2014 г. № 197-З «О перераспределении отдельных полномочий между органами местного самоуправления муниципальных образований Нижегородской области и органами государственной власти Нижегородской области», приказом департамента градостроительной деятельности и развития агломераций Нижегородской области от 2 октября 2020 г. № 07-01-06/147 «О подготовке проекта о внесении изменений в Правила землепользования и застройки города Нижнего Новгорода»:




1. Утвердить прилагаемые изменения в Правила землепользования и застройки города Нижнего Новгорода, утвержденные приказом департамента градостроительной деятельности и развития агломераций Нижегородской области от 30 марта 2018 г. № 07-01-06/22, в части изменения (частично) зоны ТЖсм (зона смешанной многоквартирной и общественной застройки) на зону ТО-2 (зона многофункциональной общественной застройки местного значения – городских районов и планировочных частей) по улице Шаляпина, д. 23а в Московском районе.

ИЗМЕНЕНИЯ
в правила землепользования и застройки города Нижнего Новгорода,
утвержденные приказом департамента градостроительной деятельности и
развития агломераций Нижегородской области
от 30 марта 2018 г. № 07-01-06/22

изменение (частично) зоны ТЖсм (зона смешанной многоквартирной и общественной застройки) на зону ТО-2 (зона многофункциональной общественной застройки местного значения – городских районов и планировочных частей) по улице Шаляпина, д. 23а в Московском районе



УСЛОВНЫЕ ОБОЗНАЧЕНИЯ:

	ТЖсм	зона смешанной многоквартирной и общественной застройки
	ТО-2	зона многофункциональной общественной застройки местного значения – городских районов и планировочных частей
	ТР-3с	зона скверов, бульваров