

## ПОЯСНИТЕЛЬНАЯ ЗАПИСКА

к проекту предложений о внесении изменений в генеральный план города Нижнего Новгорода и проекту о внесении изменений в Правила землепользования и застройки города Нижнего Новгорода в отношении территории в границах улиц Июльских дней, Приокская, Интернациональная, реки Ока в Канавинском и Ленинском районах

В Комиссию по подготовке правил землепользования и застройки и иным вопросам землепользования и застройки Нижегородской области (далее Комиссия) поступило обращение АО «ТЗ-Регион» по вопросу изменения функционального зонирования территории, расположенной в границах улиц Июльских дней, Приокская, Интернациональная, реки Ока в Канавинском и Ленинском районах города Нижнего Новгорода.

В настоящее время в отношении территории в границах улиц Июльских дней, Приокская, реки Ока в Канавинском районе города Нижнего Новгорода на основании приказа департамента градостроительной деятельности и развития агломераций Нижегородской области от 12 марта 2019 г. №07-02-02/33 заявителем осуществляется подготовка документации по планировке территории. Объемно-пространственное решение застройки территории в границах улиц Июльских дней, Приокская, реки Ока в Канавинском районе рассмотрено на заседании Архитектурного совета при Министерстве градостроительной деятельности и развития агломераций Нижегородской области 20 мая 2021 г. и принято за основу для дальнейшей разработки документации по планировке территории.

На заседании Комиссии от 30 июня 2021 года (протокол № 81) принято решение о внесении изменений в генеральный план города Нижнего Новгорода, утвержденный постановлением городской Думы города Нижнего Новгорода от 17.03.2010 № 22 (с изменениями), в части изменения зоны О-1 (зона многофункциональной застройки городского центра и городских подцентров за пределами исторического района и охранных зон ОКН), Р-3с (зона скверов, бульваров), ОД (зона многофункциональной преимущественно новой деловой коммерческой застройки), Т-3 (зона территорий улиц и дорог) и Осп-к (зона культурно-просветительного назначения и культурных объектов) на зону Жсм (зона смешанной функционально-«жилая-общественная многоквартирная» жилой застройки) и зону ОД (зона многофункциональной преимущественно новой деловой коммерческой застройки) относительно территории в границах улиц Июльских дней, Приокская, Интернациональная, реки Ока в Канавинском и Ленинском районах с учетом границ существующих землепользований.

Проект внесения изменений в генеральный план города Нижнего Новгорода подготовлен на основании приказа министерства градостроительной деятельности и развития агломераций Нижегородской области от 2 августа 2021 г. № 07-01-08/15 «О подготовке предложений о внесении изменений в генеральный план города Нижнего Новгорода».

Проект внесения изменений в Правила землепользования и застройки города Нижнего Новгорода подготовлен на основании приказа департамента градостроительной деятельности и развития агломераций Нижегородской области от

2 августа 2021 г. № 07-01-06/129 «О подготовке проекта о внесении изменений в Правила землепользования и застройки города Нижнего Новгорода».



**Министерство  
градостроительной деятельности и развития агломераций  
Нижегородской области**

**П Р И К А З**

2 августа 2021 г.

№ 07-01-08/15

г. Нижний Новгород

**О подготовке предложений о внесении  
изменений в генеральный план  
города Нижнего Новгорода**

В соответствии со статьями 8<sup>2</sup>, 24 Градостроительного кодекса Российской Федерации, пунктом 1 статьи 2<sup>1</sup> Закона Нижегородской области от 23 декабря 2014 г. № 197-З «О перераспределении отдельных полномочий между органами местного самоуправления муниципальных образований Нижегородской области и органами государственной власти Нижегородской области», пунктом 3.1.9 Положения о министерстве градостроительной деятельности и развития агломераций Нижегородской области, утвержденного постановлением Правительства Нижегородской области от 16 апреля 2020 г. № 308, на основании протокола заседания комиссии по подготовке правил землепользования и застройки и иным вопросам землепользования и застройки Нижегородской области от 30 июня 2021 г. № 81

**п р и к а з ы в а ю:**

1. Принять решение о подготовке предложений о внесении изменений в генеральный план города Нижнего Новгорода, утвержденный постановлением городской Думы города Нижнего Новгорода от 17 марта 2010 г. № 22 (далее - генеральный план города Нижнего Новгорода), в части изменения зоны О-1 (зона многофункциональной застройки городского центра и городских подцентров за пределами исторического района и охранных зон ОКН), Р-3с (зона скверов, бульваров), ОД (зона многофункциональной преимущественно новой деловой коммерческой застройки), Т-3 (зона территорий улиц и дорог) на

зону Жсм (зона смешанной функционально- «жилая-общественная многоквартирная» жилой застройки) в границах улиц Июльских дней, Приокская, Интернациональная, реки Ока в Канавинском и Ленинском районах с учетом границ существующих землепользований.

2. Государственному бюджетному учреждению Нижегородской области «Институт развития агломерации Нижегородской области» обеспечить подготовку проекта предложений о внесении изменений в генеральный план города Нижнего Новгорода в порядке, установленном статьей 24 Градостроительного кодекса Российской Федерации, и направить подготовленный проект предложений о внесении изменений в генеральный план города Нижнего Новгорода в министерство градостроительной деятельности и развития агломераций Нижегородской области в срок до 15 августа 2021 г.

3. Рекомендовать главе города Нижнего Новгорода:

3.1. Обеспечить опубликование настоящего приказа в порядке, установленном для официального опубликования муниципальных правовых актов, иной официальной информации.

3.2. Обеспечить размещение настоящего приказа на официальном сайте администрации города Нижнего Новгорода в информационно-телекоммуникационной сети "Интернет".

4. Настоящий приказ подлежит размещению на официальном сайте министерства градостроительной деятельности и развития агломераций Нижегородской области в информационно-телекоммуникационной сети "Интернет".

5. Настоящий приказ вступает в силу со дня его подписания.

Министр

Подлинник электронного документа, подписанного ЭП,  
хранится в системе электронного документооборота  
Правительства Нижегородской области

**СВЕДЕНИЯ О СЕРТИФИКАТЕ ЭП**

Сертификат: 372BD23E470444B86CDC1F496FBV035880891288  
Кому выдан: Ракова Марина Владимировна  
Действителен: с 21.05.2020 до 21.08.2021

М.В.Ракова



**Министерство  
градостроительной деятельности и развития агломераций  
Нижегородской области**

**П Р И К А З**

2 августа 2021 г.

№ 07-01-06/129

г. Нижний Новгород

**О подготовке проекта о внесении изменений  
в Правила землепользования и застройки  
города Нижнего Новгорода**

В соответствии со статьями 8<sup>2</sup>, 33 Градостроительного кодекса Российской Федерации, статьей 2<sup>1</sup> Закона Нижегородской области от 23 декабря 2014 г. № 197-З «О перераспределении отдельных полномочий между органами местного самоуправления муниципальных образований Нижегородской области и органами государственной власти Нижегородской области», пунктом 3.1.9 Положения о министерстве градостроительной деятельности и развития агломераций Нижегородской области, утвержденного постановлением Правительства Нижегородской области от 16 апреля 2020 г. № 308, на основании протокола заседания комиссии по подготовке правил землепользования и застройки и иным вопросам землепользования и застройки Нижегородской области от 30 июня 2021 г. № 81

**п р и к а з ы в а ю:**

1. Принять решение о подготовке проекта о внесении изменений в Правила землепользования и застройки города Нижнего Новгорода, утвержденные приказом департамента градостроительной деятельности и развития агломерации Нижегородской области от 30 марта 2018 г. № 07-01-06/22 (далее – Правила землепользования и застройки города Нижнего Новгорода):

1.1. В части изменения зоны П\*ТЖм-2 (зона реорганизации застройки в многоквартирную среднеплотную, среднеэтажную застройку) на зону ТР-2 (зона

рекреационно-ландшафтных территорий со средними нагрузками), зону Тр-3н (зона набережных), зону ТОсп-с (зона спортивно-рекреационного и развлекательного назначения) территории, расположенной в 1200 м на восток от дома № 35а по улице Хальзовская в Сормовском районе;

1.2. В части изменения (частично) зоны П\*ТПК-о (зона реорганизации застройки в застройку коммунально-обслуживающих объектов, предусматривающих небольшие посетительские потоки, V класса опасности) на зону ТПК-о (зона коммунально-обслуживающих объектов, предусматривающих небольшие посетительские потоки, V класса опасности) территории в границах улицы Героя Советского Союза Поющего, проспекта Ленина в Автозаводском районе;

1.3. В части добавления видов разрешенного использования объектов капитального строительства (наименование объектов капитального строительства) для вида разрешенного использования «Земельные участки (территории) общего пользования» (код 12.0) в статье 35.2. «Градостроительные регламенты зоны инженерно-транспортной инфраструктуры ТТ» Правил землепользования и застройки города Нижнего Новгорода видом разрешенного использования объектов капитального строительства (наименование объектов капитального строительства) «Диспетчерские пункты»;

1.4. В части изменения (частично) зоны П\*ТО-1 (зона реорганизации застройки в многофункциональную застройку городского центра и городских подцентров за пределами исторического района и охранных зон объектов культурного наследия), зоны ТТ (зона инженерно-транспортной инфраструктуры), зоны П\*ТОД (зона реорганизации застройки в многофункциональную общественно-деловую застройку), зоны ТР-3с (зона скверов, бульваров) на зону ТЖсм (зона смешанной многоквартирной и общественной застройки); зоны ТТ (зона инженерно-транспортной инфраструктуры) на зону П\*ТОД (зона реорганизации застройки в многофункциональную общественно-деловую застройку) в границах улиц

Июльских дней, Приокская, Интернациональная, реки Ока в Канавинском и Ленинском районах с учетом существующего землепользования.

2. Порядок и состав деятельности комиссии по подготовке правил землепользования и застройки и иным вопросам землепользования и застройки Нижегородской области определить в соответствии с постановлением Правительства Нижегородской области от 27 марта 2015 г. № 170.

3. Государственному бюджетному учреждению Нижегородской области «Институт развития агломерации Нижегородской области» обеспечить подготовку проекта о внесении изменений в Правила землепользования и застройки города Нижнего Новгорода в порядке, установленном статьей 33 Градостроительного кодекса Российской Федерации, и направить подготовленный проект о внесении изменений в Правила землепользования и застройки города Нижнего Новгорода в министерство градостроительной деятельности и развития агломераций Нижегородской области в срок до 2 августа 2021 г.

4. Министерству градостроительной деятельности и развития агломераций Нижегородской области:

4.1. Обеспечить размещение сообщения о принятии решения о подготовке проекта о внесении изменений в Правила землепользования и застройки города Нижнего Новгорода на официальном сайте министерства градостроительной деятельности и развития агломераций Нижегородской области в течении десяти дней с даты издания настоящего приказа.

4.2. В течение трех дней со дня принятия решения о подготовке проекта о внесении изменений в Правила землепользования и застройки города Нижнего Новгорода направить настоящий приказ главе города Нижнего Новгорода для его опубликования и размещения на официальном сайте в информационно-телекоммуникационной сети «Интернет».

5. Настоящий приказ подлежит размещению на официальном сайте министерства градостроительной деятельности и развития агломераций

Нижегородской области в информационно-телекоммуникационной сети "Интернет".

6. Настоящий приказ вступает в силу со дня его подписания.

Министр

Подлинник электронного документа, подписанного ЭП,  
хранится в системе электронного документооборота  
Правительства Нижегородской области

**СВЕДЕНИЯ О СЕРТИФИКАТЕ ЭП**

Сертификат: 372BD23E470444B86CDC1F496FBB035880891288  
Кому выдан: Ракова Марина Владимировна  
Действителен: с 21.05.2020 до 21.08.2021

М.В.Ракова



Об утверждении изменений в  
генеральный план города  
Нижнего Новгорода

В соответствии со статьей 8<sup>2</sup> Градостроительного кодекса Российской Федерации, статьей 2<sup>1</sup> Закона Нижегородской области от 23 декабря 2014 г. № 197-З «О перераспределении отдельных полномочий между органами местного самоуправления муниципальных образований Нижегородской области и органами государственной власти Нижегородской области», приказом министерства градостроительной деятельности и развития агломерации Нижегородской области от 2 августа 2021 г. № 07-01-08/15 «О подготовке предложений о внесении изменений в генеральный план города Нижнего Новгорода»:

1. Утвердить прилагаемые изменения в генеральный план города Нижнего Новгорода, утвержденный постановлением городской Думы города Нижнего Новгорода от 17 марта 2010 г. № 22, в части изменения зоны О-1 (зона многофункциональной застройки городского центра и городских подцентров за пределами исторического района и охранных зон ОКН), Р-3с (зона скверов, бульваров), ОД (зона многофункциональной преимущественно новой деловой коммерческой застройки), Т-3 (зона территорий улиц и дорог) и Осп-к (зона культурно-просветительного назначения и культурных объектов) на зону Жсм (зона смешанной функционально-«жилая-общественная многоквартирная» жилой застройки) и зону ОД (зона многофункциональной преимущественно новой деловой коммерческой застройки) относительно территории в границах



улиц Июльских дней, Приокская, Интернациональная, реки Ока в Канавинском и Ленинском районах.

**ИЗМЕНЕНИЯ**  
**в генеральный план города Нижнего Новгорода,**  
**утвержденный постановлением городской Думы города Нижнего**  
**Новгорода от 17 марта 2010 г. № 22**

в части изменения зоны О-1 (зона многофункциональной застройки городского центра и городских подцентров за пределами исторического района и охранных зон ОКН), Р-Зс (зона скверов, бульваров), ОД (зона многофункциональной преимущественно новой деловой коммерческой застройки), Т-З (зона территорий улиц и дорог) и Осп-к (зона культурно-просветительного назначения и культурных объектов) на зону Жсм (зона смешанной функционально-«жилая-общественная многоквартирная» жилой застройки) и зону ОД (зона многофункциональной преимущественно новой деловой коммерческой застройки) относительно территории в границах улиц Июльских дней, Приокская, Интернациональная, реки Ока в Канавинском и Ленинском районах



УСЛОВНЫЕ ОБОЗНАЧЕНИЯ:

- |   |            |   |
|---|------------|---|
|  | <b>Жсм</b> | зоны смешанной функционально - «жилая - общественная многоквартирная» жилой застройки |
|  | <b>ОД</b>  | Зоны многофункциональной преимущественно новой деловой коммерческой застройки         |

Об утверждении изменений в  
Правила землепользования и  
застройки города Нижнего  
Новгорода

В соответствии со статьей 8<sup>2</sup> Градостроительного кодекса Российской Федерации, статьей 2<sup>1</sup> Закона Нижегородской области от 23 декабря 2014 г. № 197-З «О перераспределении отдельных полномочий между органами местного самоуправления муниципальных образований Нижегородской области и органами государственной власти Нижегородской области», приказом департамента градостроительной деятельности и развития агломераций Нижегородской области от 2 августа 2021 г. № 07-01-06/129 «О подготовке проекта о внесении изменений в Правила землепользования и застройки города Нижнего Новгорода»:

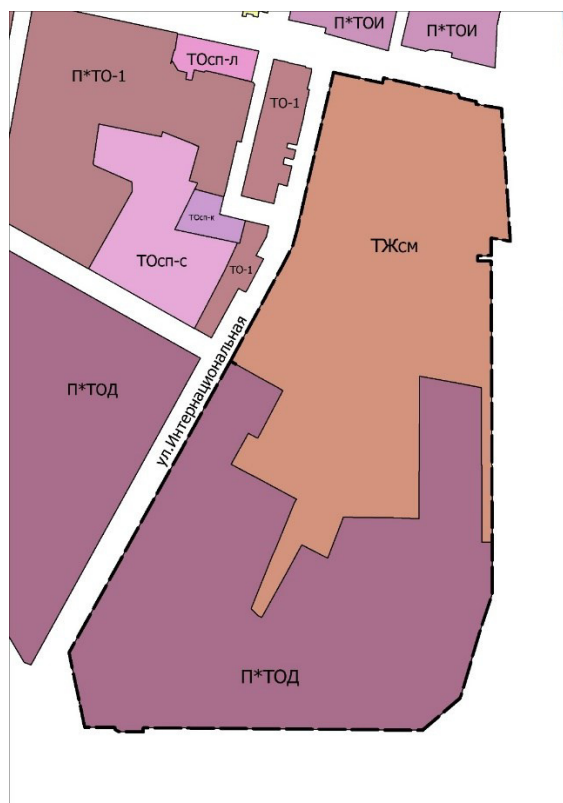
1. Утвердить прилагаемые изменения в Правила землепользования и застройки города Нижнего Новгорода, утвержденные приказом департамента градостроительной деятельности и развития агломераций Нижегородской области от 30 марта 2018 года № 07-01-06/22, в части изменения (частично) зоны П\*ТО-1 (зона реорганизации застройки в многофункциональную застройку городского центра и городских подцентров за пределами исторического района и охранных зон объектов культурного наследия), зоны ТТ (зона инженерно-транспортной инфраструктуры), зоны П\*ТОД (зона реорганизации застройки в многофункциональную общественно-деловую застройку), зоны ТР-3с (зона скверов, бульваров) и зоны ТОсп-к (зона культурно-просветительского назначения и культурных объектов) на зону ТЖсм (зона смешанной многоквартирной и общественной застройки); зоны ТТ (зона инженерно-

транспортной инфраструктуры) на зону П\*ТОД (зона реорганизации застройки в многофункциональную общественно-деловую застройку) в границах улиц Июльских дней, Приокская, Интернациональная, реки Ока в Канавинском и Ленинском районах.



## ИЗМЕНЕНИЯ

### в правила землепользования и застройки города Нижнего Новгорода, утвержденные приказом департамента градостроительной деятельности и развития агломераций Нижегородской области от 30 марта 2018 г. № 07-01-06/22

в части изменения (частично) зоны П\*ТО-1 (зона реорганизации застройки в многофункциональную застройку городского центра и городских подцентров за пределами исторического района и охранных зон объектов культурного наследия), зоны ТТ (зона инженерно-транспортной инфраструктуры), зоны П\*ТОД (зона реорганизации застройки в многофункциональную общественно-деловую застройку), зоны ТР-Зс (зона скверов, бульваров) и зоны ТОсп-к (зона культурно-просветительского назначения и культурных объектов) на зону ТЖсм (зона смешанной многоквартирной и общественной застройки); зоны ТТ (зона инженерно-транспортной инфраструктуры) на зону П\*ТОД (зона реорганизации застройки в многофункциональную общественно-деловую застройку) в границах улиц Июльских дней, Приокская, Интернациональная, реки Ока в Канавинском и Ленинском районах



#### УСЛОВНЫЕ ОБОЗНАЧЕНИЯ:

	ТЖсм	зона смешанной многоквартирной и общественной застройки
	П*ТОД	зона реорганизации застройки в многофункциональную общественно-деловую застройку