



**Министерство
градостроительной деятельности и развития агломераций
Нижегородской области**

П Р И К А З

23.07.2024

№ 06-01-02/46

г. Нижний Новгород

**О подготовке проекта планировки
территории в границах улиц Ковской,
Преображенской, Брусничной в Советском
районе города Нижнего Новгорода**

В соответствии со статьями 8², 41, 42, 46 Градостроительного кодекса Российской Федерации, пунктом 3 статьи 2¹ Закона Нижегородской области от 23 декабря 2014 г. № 197-З «О перераспределении отдельных полномочий между органами местного самоуправления муниципальных образований Нижегородской области и органами государственной власти Нижегородской области», пунктом 3.1.8 Положения о министерстве градостроительной деятельности и развития агломераций Нижегородской области, утвержденного постановлением Правительства Нижегородской области от 16 апреля 2020 г. № 308, в связи с обращением администрации города Нижнего Новгорода от 28 июня 2024 г. № Сл-07-01-553199/24 в целях изменения красных линий,
п р и к а з ы в а ю:

1. Разрешить администрации города Нижнего Новгорода подготовку проекта планировки территории в границах улиц Ковской, Преображенской, Брусничной в Советском районе города Нижнего Новгорода (далее – проект планировки территории) в границах согласно приложению к настоящему приказу.

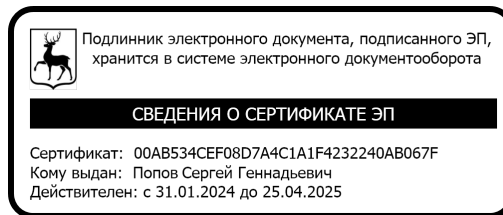
2. Установить, что проект планировки территории должен быть представлен в министерство градостроительной деятельности и развития агломераций Нижегородской области не позднее одного года со дня издания настоящего приказа.

3. Направить уведомление о принятом решении о подготовке проекта планировки территории главе города Нижнего Новгорода.

4. Разместить настоящий приказ на официальном сайте министерства градостроительной деятельности и развития агломераций Нижегородской области в информационно-телекоммуникационной сети «Интернет».

5. Настоящий приказ вступает в силу со дня его подписания.

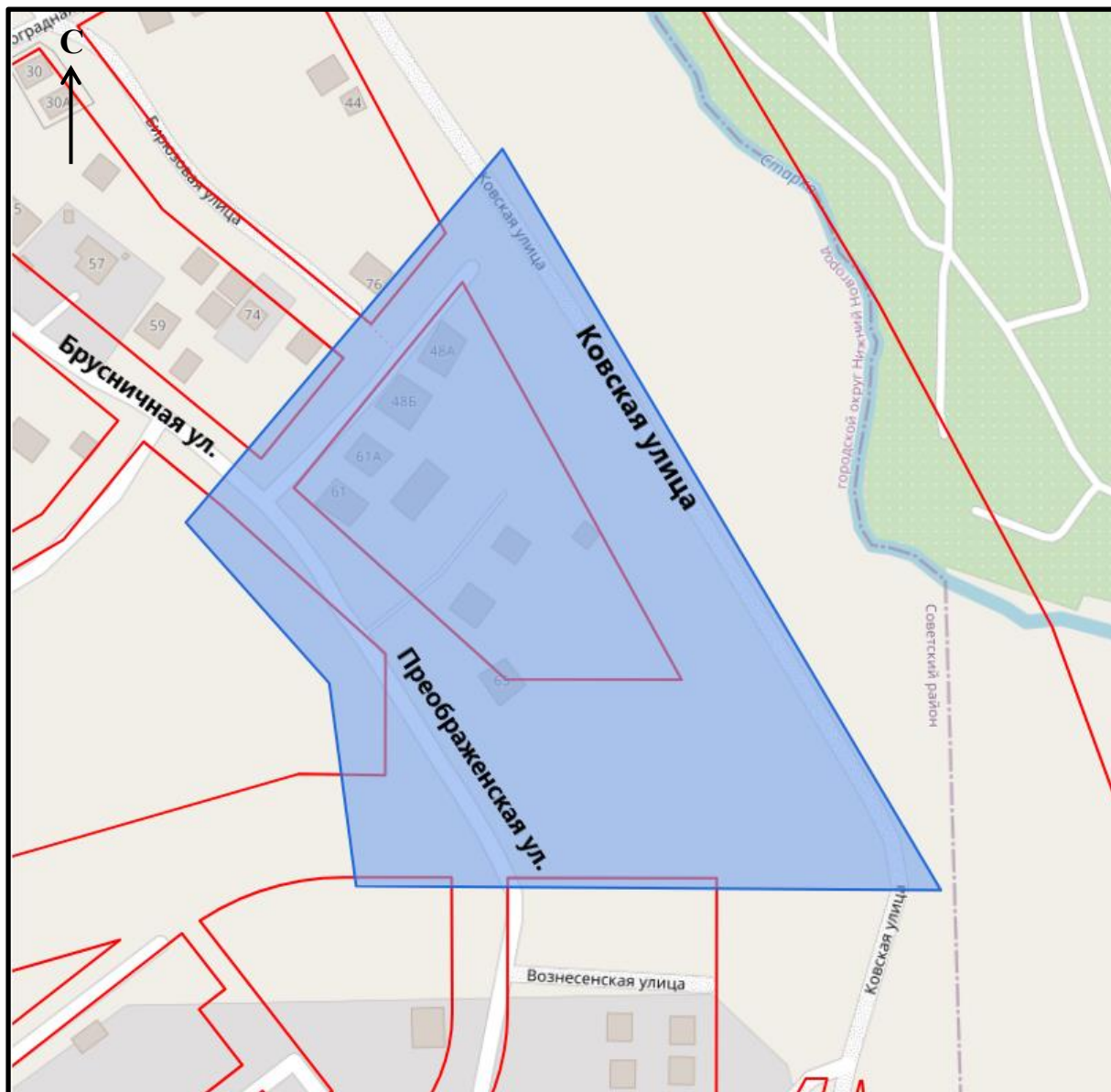
И.о. министра




С.Г.Попов

ПРИЛОЖЕНИЕ
к приказу министерства градостроительной
деятельности и развития агломераций
Нижегородской области
от 23 июля 2024 г. № 06-01-02/46

**Схема границ подготовки проекта планировки территории
(арх. № 129/24)**



Условные обозначения

-  - границы подготовки проекта планировки территории в границах улиц Ковской, Преображенской, Брусничной в Советском районе города Нижнего Новгорода.

Заказчик: Администрация города Нижнего Новгорода