

Об утверждении изменений в
Правила землепользования и
застройки города Нижнего
Новгорода

В соответствии со статьей 8² Градостроительного кодекса Российской Федерации, статьей 2¹ Закона Нижегородской области от 23 декабря 2014 г. № 197-З «О перераспределении отдельных полномочий между органами местного самоуправления муниципальных образований Нижегородской области и органами государственной власти Нижегородской области», приказами министерства градостроительной деятельности и развития агломерации Нижегородской области от 3 августа 2023 г. № 07-01-02/45 «О подготовке проекта о внесении изменений в Правила землепользования и застройки города Нижнего Новгорода» и от 8 августа 2023 г. № 07-01-02/46 «О подготовке проекта о внесении изменений в Правила землепользования и застройки города Нижнего Новгорода»:


1. Утвердить прилагаемые изменения в Правила землепользования и застройки города Нижнего Новгорода, утвержденные приказом департамента градостроительной деятельности и развития агломерации Нижегородской области от 30 марта 2018 г. № 07-01-06/22, в части отображения в статье 17 Правил на карте градостроительного зонирования с отображением территорий, в границах которых предусматривается осуществление комплексного развития территории, следующих территорий: территории в границах улиц Молитовская, Голубева, Правдинская в Ленинском районе, территории по улице Дальняя в Нижегородском районе, территории по улице Большая Перекрестная в Нижегородском районе.

ИЗМЕНЕНИЯ
в правила землепользования и застройки города Нижнего Новгорода,
утвержденные приказом департамента градостроительной деятельности и
развития агломерации Нижегородской области
от 30 марта 2018 г. № 07-01-06/22

в части отображения в статье 17 Правил на карте градостроительного зонирования с отображением территорий, в границах которых предусматривается осуществление комплексного развития территории, территории в границах улиц Молитовская, Голубева, Правдинская в Ленинском районе

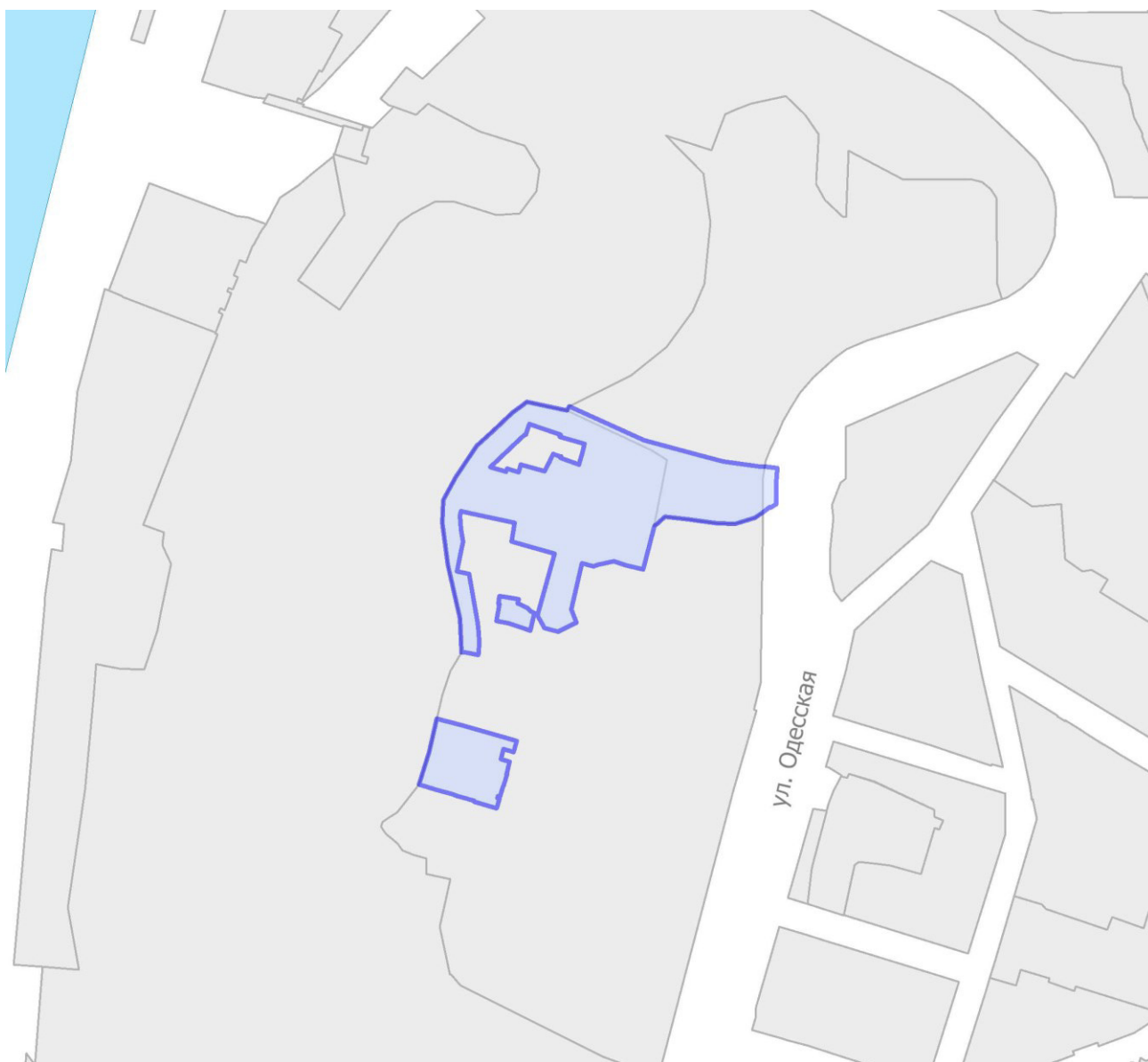



Условные обозначения:



- территории, в границах которых предусматривается комплексное развитие территорий

в части отображения в статье 17 Правил на карте градостроительного зонирования с отображением территорий, в границах которых предусматривается осуществление комплексного развития территории, территории по улице Дальняя в Нижегородском районе и территории по улице Большая Перекрестная в Нижегородском районе



 - территории, в границах которых предусматривается комплексное развитие территорий