

**Филиал публично-правовой компании "Роскадастр" по Нижегородской области**  
полное наименование органа регистрации прав

Выписка из Единого государственного реестра недвижимости об объекте недвижимости

**Сведения о характеристиках объекта недвижимости**

На основании запроса от 01.03.2024, поступившего на рассмотрение 01.03.2024, сообщаем, что согласно записям Единого государственного реестра недвижимости:

Раздел 1 Лист 1

Земельный участок		Вид объекта недвижимости	
Лист № 1 раздела 1	Всего листов раздела 1: 5	Всего разделов: 5	Всего листов выписки: 10
01.03.2024г. № КУВИ-001/2024-611/2471			
Кадастровый номер:	52:18:0010290:552		
Номер кадастрового квартала:	52:18:0010290		
Дата присвоения кадастрового номера:	12.02.2024		
Ранее присвоенный государственный учетный номер:	данные отсутствуют		
Местоположение:	Российская Федерация, Нижегородская область, город Нижний Новгород, Сормовский район, ул. Новые Пески, с южной стороны от дома № 61 (участок № 22)		
Площадь:	909 +/- 10		
Кадастровая стоимость, руб.:	2610629,82		
Кадастровые номера расположенных в пределах земельного участка объектов недвижимости:	данные отсутствуют		
Кадастровые номера объектов недвижимости, из которых образован объект недвижимости:	данные отсутствуют		
Кадастровые номера образованных объектов недвижимости:	данные отсутствуют		
Категория земель:	Земли населенных пунктов		
Виды разрешенного использования:	для индивидуального жилищного строительства		
Сведения о кадастровом инженере:	Казикина Евгения Юрьевна, № 2111, в Ассоциация Саморегулируемая организация "Межрегиональный союз кадастровых инженеров" Ассоциация СРО "МСКИ", СНИЛС 11546096044, договор на выполнение кадастровых работ от 25.12.2023 № 6, дата завершения кадастровых работ: 06.02.2024		
Сведения о лесах, водных объектах и об иных природных объектах, расположенных в пределах земельного участка:	данные отсутствуют		



ДОКУМЕНТ ПОДПИСАН  
ЭЛЕКТРОННОЙ ПОДПИСЬЮ

Сертификат: 00B8056B7401CE38D2B3576ACDC8425108

Владелец: ФЕДЕРАЛЬНАЯ СЛУЖБА ГОСУДАРСТВЕННОЙ

РЕГИСТРАЦИИ, КАДАСТРА И КАРТОГРАФИИ

Действителен с 27.06.2023 по 19.09.2024

ПОЛНОЕ НАИМЕНОВАНИЕ ДОЛЖНОСТИ

инициалы, фамилия

Земельный участок	
вид объекта недвижимости	
Лист № 2 раздела 1	Всего листов раздела 1: 5
01.03.2024г. № КУВИ-001/2024-61112471	Всего разделов: 5
Кадастровый номер:	52:18:0010290:552
Сведения о том, что земельный участок полностью расположен в границах зоны с особыми условиями использования территории, территории объекта культурного наследия, публичного сервитута:	<p>Земельный участок полностью расположен в границах зоны с реестровым номером 52:00-6.1076 от 27.10.2022, ограничение использования земельного участка в пределах зоны: В соответствии п. 3 ч.3 ст. 47 Воздушного кодекса РФ при установлении третьей подзоны приаэродромной территории устанавливаются ограничения использования объектов недвижимости и осуществления деятельности: запрещается размещать объекты, высота которых превышает ограничения, установленные уполномоченным Правительством Российской Федерации федеральным органом исполнительной власти (далее - уполномоченный федеральный орган) при установлении соответствующей приаэродромной территории., вид/наименование: Третья подзона приаэродромной территории аэродрома Нижний Новгород (Стригино), тип: Охранная зона транспорта, дата решения: 24.11.2021, номер решения: 878-П, наименование ОГВ/ОМСУ: Федеральное агентство воздушного транспорта Земельный участок полностью расположен в границах зоны с реестровым номером 52:00-6.1079 от 27.10.2022, ограничение использования земельного участка в пределах зоны: -, вид/наименование: Приаэродромная территория аэродрома Нижний Новгород (Стригино), тип: Охранная зона транспорта, дата решения: 24.11.2021, номер решения: 878-П, наименование ОГВ/ОМСУ: Федеральное агентство воздушного транспорта Земельный участок полностью расположен в границах зоны с реестровым номером 52:00-6.1077 от 27.10.2022, ограничение использования земельного участка в пределах зоны: В соответствии п. 5 ч.3 ст. 47 Воздушного кодекса РФ при установлении пятой подзоны приаэродромной территории устанавливаются ограничения использования объектов недвижимости и осуществления деятельности: запрещается размещать опасные производственные объекты, определенные Федеральным законом "О промышленной безопасности опасных производственных объектов", функционирование которых может повлиять на безопасность полетов воздушных судов., вид/наименование: Пятая подзона приаэродромной территории аэродрома Нижний Новгород (Стригино), тип: Охранная зона транспорта, дата решения: 24.11.2021, номер решения: 878-П, наименование ОГВ/ОМСУ: Федеральное агентство воздушного транспорта Земельный участок полностью расположен в границах зоны с реестровым номером 52:18-6.1737 от 10.11.2020, ограничение использования земельного участка в пределах зоны: Ограничения использования земельных участков в границах зоны санитарной охраны водопроводной станции Ново-Сормовская АО "Нижегородский водоканал", расположенной на реке Волге в Нижегородской области, городском округе город Нижний Новгород, установлены частью 1 статьи 43 и пунктом 1 части 3 статьи 44 Водного кодекса Российской Федерации, подпунктом 14 пункта 5 статьи 27 Земельного кодекса Российской Федерации. Мероприятия и режим хозяйственного использования территорий в границах зоны санитарной охраны водопроводной станции Ново-Сормовская АО "Нижегородский водоканал", расположенной на реке Волге в</p>



ДОКУМЕНТ ПОДПИСАН

ЭЛЕКТРОННОЙ ПОДПИСЬЮ

Сертификат: 00B8056B740CEB80D3576ACDC8425108

Владелец: ФЕДЕРАЛЬНАЯ СЛУЖБА ГОСУДАРСТВЕННОЙ


РЕГИСТРАЦИИ, КАДАСТРА И КАРТОГРАФИИ

Действителен: с 27.06.2023 по 19.09.2024

ПОЛНОЕ НАИМЕНОВАНИЕ ДОЛЖНОСТИ

ИНИЦИАЛЫ, ФАМИЛИЯ

Земельный участок	
вид объекта недвижимости	
Лист № 3 раздела 1	Всего листов раздела 1: 5
01.03.2024г. № КУВИ-001/2024-61112471	Всего разделов: 5
Кадастровый номер:	52:18:0010290:552
Сведения о том, что земельный участок полностью расположен в границах зоны с особыми условиями использования территории, территории объекта культурного наследия, публичного сервитута:	Нижегородской области, городском округе город Нижний Новгород, определены пунктом 3.3 СанПиН 2.1.4.1110-02 "Зоны санитарной охраны источников водоснабжения и водопроводов питьевого назначения", вид/наименование: Санитарно-защитная зона: Граница III пояса зоны санитарной охраны Ново-Сормовской водопроводной станции, тип: Зона санитарной охраны источников водоснабжения и водопроводов питьевого назначения, номер: 1, дата решения: 31.07.2020, номер решения: 319-320/20П/од, наименование ОГВ/ОМСУ: Министерство экологии и природных ресурсов Нижегородской области Земельный участок полностью расположен в границах зоны с реестровым номером 52:00-6.1162 от 07.09.2023, ограничение использования земельного участка в пределах зоны: Ограничения использования земельных участков в границах зон санитарной охраны водозабора, установлены частью 1 статьи 43 и пунктом 1 части 3 статьи 44 Водного кодекса Российской Федерации. Мероприятия и режим хозяйственного использования территорий в границах зон санитарной охраны водозабора определены пунктом 3.2 СанПиН 2.1.4.1110-02 «Зоны санитарной охраны источников водоснабжения и водопроводов питьевого назначения», вид/наименование: III пояс зоны санитарной охраны поверхностного источника хозяйственно-питьевого водоснабжения - Чебоксарское водохранилище (р. Волга) для водозабора АО «НЗ 70-летия Победы», тип: Зона санитарной охраны источников водоснабжения и водопроводов питьевого назначения, дата решения: 06.06.2023, номер решения: 319-138/23П/од, наименование ОГВ/ОМСУ: Министерство экологии и природных ресурсов Нижегородской области
Сведения о том, что земельный участок расположен в границах особой экономической зоны, территории опережающего социально-экономического развития, зоны территориального развития в Российской Федерации, итровой зоны:	данные отсутствуют
Сведения о том, что земельный участок расположен в границах особо охраняемой природной территории, охотничьих угодий, лесничеств:	данные отсутствуют
Сведения о результатах проведения государственного земельного надзора:	данные отсутствуют
Сведения о расположении земельного участка в границах территории, в отношении которой утвержден проект межевания территории:	данные отсутствуют
Условный номер земельного участка:	данные отсутствуют

 ДОКУМЕНТ ПОДПИСАН ЭЛЕКТРОННОЙ ПОДПИСЬЮ	
Сертификат: 00ВВ06687401СВ382Б3576АСДС8425108	ИНЦИАЛЫ, ФАМИЛИЯ
Владелец: ФЕДЕРАЛЬНАЯ СЛУЖБА ГОСУДАРСТВЕННОЙ РЕГИСТРАЦИИ, КАДАСТРА И КАРТОГРАФИИ	
Действителен: с 27.06.2023 по 19.09.2024	

ПОЛНОЕ НАИМЕНОВАНИЕ ДОЛЖНОСТИ

Земельный участок	
вид объекта недвижимости	
Лист № 4 раздела 1	Всего листов раздела 1: 5
Всего разделов: 5	
Всего листов выписки: 10	
01.03.2024г. № КУВИ-001/2024-61112471	
Кадастровый номер: 52:18:0010290:552	
Сведения о принятии акта и (или) заключения договора, предусматривающих предоставление в соответствии с земельным законодательством исполнительным органом государственной власти или органом местного самоуправления, находящегося в государственной или муниципальной собственности земельного участка для строительства наемного дома социального использования или наемного дома коммерческого использования:	данные отсутствуют
Сведения о том, что земельный участок или земельные участки образованы на основании решения об изъятии земельного участка и (или) расположенного на нем объекта недвижимости для государственных или муниципальных нужд:	данные отсутствуют
Сведения о том, что земельный участок образован из земель или земельного участка, государственная собственность на которые не разграничена:	данные отсутствуют
Сведения о наличии земельного спора о местоположении границ земельных участков:	данные отсутствуют
Статус записи об объекте недвижимости:	Сведения об объекте недвижимости имеют статус "актуальные"
Особые отметки:	Для данного земельного участка обеспечен доступ посредством земельного участка (земельных участков) с кадастровым номером (кадастровыми номерами): 52:18:0000000:13828, земли общего пользования. Сведения об ограничениях права на объект недвижимости данного участка, не зарегистрированных в реестре прав, ограничений прав и обременений недвижимого имущества: вид ограничения (обременения): ограничения прав на земельный участок, предусмотренные статьей 56 Земельного кодекса Российской Федерации; срок действия: с 12.02.2024; реквизиты документа-основания: приказ "Об установлении приаэродромной территории аэродрома Нижний Новгород (Стригино)" от 24.11.2021 № 878-П выдан: Федеральное агентство воздушного транспорта. вид ограничения (обременения): ограничения прав на земельный участок, предусмотренные статьей 56 Земельного кодекса Российской Федерации; срок действия: с 12.02.2024; реквизиты документа-основания: приказ "Об установлении приаэродромной территории аэродрома Нижний Новгород (Стригино)" от 24.11.2021 № 878-П выдан: Федеральное агентство воздушного транспорта. вид ограничения (обременения): ограничения прав на земельный участок, предусмотренные статьей 56 Земельного кодекса Российской Федерации; срок действия: с 12.02.2024; реквизиты документа-основания: приказ "Об установлении приаэродромной территории аэродрома Нижний Новгород (Стригино)" от 24.11.2021 № 878-П выдан: Федеральное агентство воздушного транспорта. вид ограничения (обременения): ограничения прав на земельный участок, предусмотренные статьей 56 Земельного кодекса Российской Федерации; срок действия: с 12.02.2024; реквизиты документа-основания: приказ "Об установлении приаэродромной территории



ДОКУМЕНТ ПОДПИСАН

ЭЛЕКТРОННОЙ ПОДПИСЬЮ

Сертификат: 00B86064B7401C838D283576AC8C8425108

Владелец: ФЕДЕРАЛЬНАЯ СЛУЖБА ГОСУДАРСТВЕННОЙ

РЕГИСТРАЦИИ, КАДАСТРА И КАРТОГРАФИИ

Действителен: с 27.06.2023 по 19.09.2024


ПОЛНОЕ НАИМЕНОВАНИЕ ДОЛЖНОСТИ

ИНЦИАЛЫ, ФАМИЛИЯ

Земельный участок	
вид объекта недвижимости	
Лист № 5 раздела 1	Всего листов раздела 1: 5
Лист № 5 раздела 1	Всего разделов: 5
Всего листов выписки: 10	
01.03.2024г. № КУВИ-001/2024-61112471	
Кадастровый номер: 52:18:0010290:552	

аэродрома Нижний Новгород (Стригино) от 24.11.2021 № 878-П выдан: Федеральное агентство воздушного транспорта, вид ограничения (обременения): ограничения прав на земельный участок, предусмотренные статьей 56 Земельного кодекса Российской Федерации; срок действия: с 12.02.2024; реквизиты документа-основания: приказ "Об установлении зоны санитарной охраны водопроводной станции Ново-Сормовская АО "Нижнегородский водоканал", расположенной на реке Волге в Нижегородской области, городском округе город Нижний Новгород" от 31.07.2020 № 319-320/20П/од выдан: Министерство экологии и природных ресурсов Нижегородской области, вид ограничения (обременения): ограничения прав на земельный участок, предусмотренные статьей 56 Земельного кодекса Российской Федерации; срок действия: с 12.02.2024; реквизиты документа-основания: приказ "Об установлении зон санитарной охраны поверхностного источника хозяйственно-питьевого водоснабжения (р.Волга) для водозабора АО "НЗ 70-летия Победы", расположенного в Сормовском районе г.Нижнего Новгорода" от 06.06.2023 № 319-138/23П/од выдан: Министерство экологии и природных ресурсов Нижегородской области. Сведения, необходимые для заполнения разделов: 2 - Сведения о зарегистрированных правах; 4 - Сведения о частях земельного участка, отсутствуют.

Получатель выписки: Герасимова Наталья Вячеславовна, действующий(ая) на основании документа "" АДМИНИСТРАЦИЯ ГОРОДА НИЖНЕГО НОВГОРОДА



Полное наименование должности

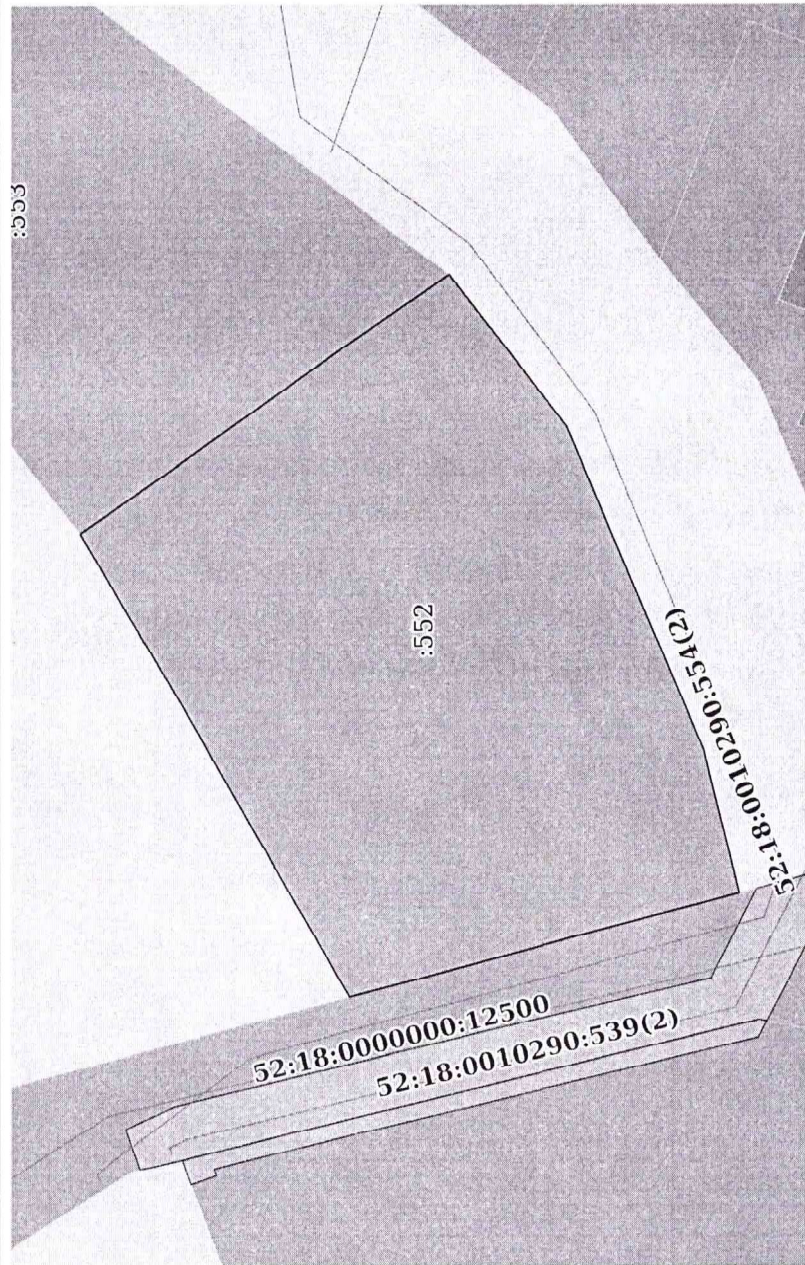
Инициалы, фамилия

Выписка из Единого государственного реестра недвижимости об объекте недвижимости

Описание местоположения земельного участка


Земельный участок		
ВИД ОБЪЕКТА НЕДВИЖИМОСТИ		
Лист № 1 раздела 3	Всего листов раздела 3: 1	Всего разделов: 5
01.03.2024г. № КУВИ-001/2024-61112471		Всего листов выписки: 10
Кадастровый номер: 52:18:0010290:552		

План (чертеж, схема) земельного участка



Масштаб 1:400

Условные обозначения:


	ДОКУМЕНТ ПОДПИСАН
	ЭЛЕКТРОННОЙ ПОДПИСЬЮ
Сертификат: 00B8056B7401C33802B3576AC5C8425108	инициалы, фамилия
Владелец: ФЕДЕРАЛЬНАЯ СЛУЖБА ГОСУДАРСТВЕННОЙ РЕГИСТРАЦИИ, КАДАСТРА И КАРТОГРАФИИ	
Действителен: с 27.06.2023 по 19.09.2024	

полное наименование должности

Выписка из Единого государственного реестра недвижимости об объекте недвижимости  
Описание местоположения земельного участка

Земельный участок	
вид объекта недвижимости	
Лист № 1 раздела 3.1	Всего листов раздела 3.1: 1
Всего листов выписки: 10	Всего разделов: 5
01.03.2024г. № КУВИ-001/2024-61112471	
Кадастровый номер: 52:18:0010290:552	

№ п/п		Номер точки начальная	Дирекционный угол	Горизонтальное продолжение, м	Описание закрепления на местности	Кадастровые номера смежных участков	Сведения об адресах правообладателей смежных земельных участков
1	2	3	4	5	6	7	8
1	1.1.1	1.1.2	60°6.1'	30.91	-	данные отсутствуют	данные отсутствуют
2	1.1.2	1.1.3	144°37.0'	25.9	-	52:18:0010290:553	данные отсутствуют
3	1.1.3	1.1.4	232°45.0'	11.17	-	данные отсутствуют	данные отсутствуют
4	1.1.4	1.1.5	247°17.5'	20.28	-	данные отсутствуют	данные отсутствуют
5	1.1.5	1.1.6	255°57.8'	8.45	-	данные отсутствуют	данные отсутствуют
6	1.1.6	1.1.1	344°58.4'	23.14	-	52:18:0000000:13828	данные отсутствуют



ДОКУМЕНТ ПОДПИСАН  
ЭЛЕКТРОННОЙ ПОДПИСЬЮ

Сертификат: 00B806B7401CB3802B3576ACDC825108  
Владелец: ФЕДЕРАЛЬНАЯ СЛУЖБА ГОСУДАРСТВЕННОЙ  
РЕГИСТРАЦИИ, КАДАСТРА И КАРТОГРАФИИ  
Действителен: с 27.06.2023 по 19.09.2024

ПОЛНОЕ НАИМЕНОВАНИЕ ДОЛЖНОСТИ	ИНИЦИАЛЫ, ФАМИЛИЯ
-------------------------------	-------------------

Выписка из Единого государственного реестра недвижимости об объекте недвижимости  
 Описание местоположения земельного участка

Земельный участок	
вид объекта недвижимости	
Лист № 1 раздела 3.2	Всего листов раздела 3.2: 1
Всего разделов: 5	
Всего листов выписки: 10	
01.03.2024г. № КУВИ-001/2024-61112471	
Кадастровый номер: 52:18:0010290:552	

Сведения о характерных точках границы земельного участка			
Система координат: МСК-52, зона 2			
Номер точки	Координаты, м		Средняя квадратичная погрешность определения координат характерных точек границ земельного участка, м
	X	Y	
1	2	3	5
1	536183.44	2204340.22	0.1
2	536198.85	2204367.02	0.1
3	536177.73	2204382.02	0.1
4	536170.97	2204373.13	0.1
5	536163.14	2204354.42	0.1
6	536161.09	2204346.22	0.1
1	536183.44	2204340.22	0.1

ДОКУМЕНТ ПОДПИСАН  
 ЭЛЕКТРОННОЙ ПОДПИСЬЮ  
 Сертификат: 00B050B7401CB38D2B3576ACDC8425108  
 Владелец: ФЕДЕРАЛЬНАЯ СЛУЖБА ГОСУДАРСТВЕННОЙ  
 РЕГИСТРАЦИИ, КАДАСТРА И КАРТОГРАФИИ  
 Действителен с 27.06.2023 по 19.09.2024


ПОЛНОЕ НАИМЕНОВАНИЕ ДОЛЖНОСТИ

ИНИЦИАЛЫ, ФАМИЛИЯ

Выписка из Единого государственного реестра недвижимости об объекте недвижимости  
Сведения о частях земельного участка

Земельный участок	
вид объекта недвижимости	
Лист № 1 раздела 4.1	Всего разделов: 5
01.03.2024г. № КУВИ-001/2024-611\2471	Всего листов выписки: 10
Кадастровый номер:	52:18:0010290:552

Учетный номер части	Площадь, м2	Содержание ограничения в использовании или ограничения права на объект недвижимости или обременения объекта недвижимости
1	3	
2	Весь	Содержание ограничения (обременения): ограничение прав на земельный участок, предусмотренные статьей 56 Земельного кодекса Российской Федерации; Срок действия: не установлен; реквизиты документа-основания: приказ "Об установлении приаэродромной территории аэродрома Нижний Новгород (Стригино)" от 24.11.2021 № 878-П выдан: Федеральное агентство воздушного транспорта; Содержание ограничения (обременения): В соответствии п. 3 ч.3 ст. 47 Воздушного кодекса РФ при установлении третьей подзоны приаэродромной территории устанавливаются ограничения использования объектов недвижимости и осуществления деятельности: запрещается размещать объекты, высота которых превышает ограничения, установленные уполномоченным Правительством Российской Федерации федеральным органом исполнительной власти (далее - уполномоченный федеральный орган) при установлении соответствующей приаэродромной территории.; Реестровый номер границы: 52:00-6.1076; Вид объекта реестра границ: Зона с особыми условиями использования территории; Вид зоны по документу: Третья подзона приаэродромной территории аэродрома Нижний Новгород (Стригино); Тип зоны: Охранная зона транспорта
3	Весь	Содержание ограничения (обременения): ограничение прав на земельный участок, предусмотренные статьей 56 Земельного кодекса Российской Федерации; Срок действия: не установлен; реквизиты документа-основания: приказ "Об установлении приаэродромной территории аэродрома Нижний Новгород (Стригино)" от 24.11.2021 № 878-П выдан: Федеральное агентство воздушного транспорта; Содержание ограничения (обременения): -; Реестровый номер границы: 52:00-6.1079; Вид объекта реестра границ: Зона с особыми условиями использования территории; Вид зоны по документу: Приаэродромная территория аэродрома Нижний Новгород (Стригино); Тип зоны: Охранная зона транспорта
4	Весь	вид ограничения (обременения): ограничение прав на земельный участок, предусмотренные статьей 56 Земельного кодекса Российской Федерации; Срок действия: не установлен; реквизиты документа-основания: приказ "Об установлении приаэродромной территории аэродрома Нижний Новгород (Стригино)" от 24.11.2021 № 878-П выдан: Федеральное агентство воздушного транспорта; Содержание ограничения (обременения): В соответствии п. 5 ч.3 ст. 47 Воздушного кодекса РФ при установлении пятой подзоны приаэродромной территории устанавливаются ограничения использования объектов недвижимости и осуществления деятельности: запрещается размещать опасные производственные объекты, определенные Федеральным законом "О промышленной безопасности опасных производственных объектов", функционирование которых может повлиять на безопасность полетов воздушных судов.; Реестровый номер границы: 52:00-6.1077; Вид объекта реестра границ: Зона с



ДОКУМЕНТ ПОДПИСАН  
ЭЛЕКТРОННОЙ ПОДПИСЬЮ


Сертификат: 00B8056B7401CB38D2B3576ACDC8423108  
Владелец: ФЕДЕРАЛЬНАЯ СЛУЖБА ГОСУДАРСТВЕННОЙ  
РЕГИСТРАЦИИ, КАДАСТРА И КАРТОГРАФИИ  
Действителен с 27.06.2023 по 19.09.2024

ПОЛНОЕ НАИМЕНОВАНИЕ ДОЛЖНОСТИ

ИНИЦИАЛЫ, ФАМИЛИЯ

Земельный участок	
вид объекта недвижимости	
Лист № 2 раздела 4.1	Всего листов раздела 4.1: 2
Лист № 2 раздела 4.1	Всего разделов: 5
Всего листов выписки: 10	
01.03.2024г. № КУВИ-001/2024-61112471	
Кадастровый номер: 52:18:0010290:552	

	<p>особыми условиями использования территории; Вид зоны по документу: Пятая подзона приаэродромной территории аэродрома Нижний Новгород (Стригино); Тип зоны: Охранная зона транспорта</p> <p>Вид ограничения (обременения): ограничения прав на земельный участок, предусмотренные статьей 56 Земельного кодекса Российской Федерации; Срок действия: не установлен; реквизиты документа-основания: приказ "Об установлении зоны санитарной охраны водопроводной станции Ново-Сормовская АО "Нижгородский водоканал", расположенной на реке Волге в Нижегородской области, городском округе Нижний Новгород" от 31.07.2020 № 319-320/20П/од выдан: Министерство экологии и природных ресурсов Нижегородской области; Содержание ограничения (обременения): Ограничения использования земельных участков в границах зоны санитарной охраны водопроводной станции Ново-Сормовская АО "Нижгородский водоканал", расположенной на реке Волге в городском округе Нижний Новгород, установлены частью 1 статьи 43 и пунктом 1 части 3 статьи 44 Водного кодекса Российской Федерации, подпунктом 14 пункта 5 статьи 27 Земельного кодекса Российской Федерации. Мероприятия и режим хозяйственного использования территорий в границах зоны санитарной охраны водопроводной станции Ново-Сормовская АО "Нижгородский водоканал", расположенной на реке Волге в Нижегородской области, городском округе Нижний Новгород, определены пунктом 3.3 СанПиН 2.1.4.1110-02 "Зоны санитарной охраны источников водоснабжения и водопроводов питьевого назначения"; Реестровый номер границы: 52:18-6.1737; Вид объекта реестра границ: Зона с особыми условиями использования территории; Вид зоны по документу: Санитарно-защитная зона: Граница III пояса зоны санитарной охраны Ново-Сормовской водопроводной станции; Тип зоны: Зона санитарной охраны источников водоснабжения и водопроводов питьевого назначения; Номер: 1</p>
Весь	<p>вид ограничения (обременения): ограничения прав на земельный участок, предусмотренные статьей 56 Земельного кодекса Российской Федерации; Срок действия: не установлен; реквизиты документа-основания: приказ "Об установлении зон санитарной охраны поверхностного источника хозяйственно-питьевого водоснабжения (р.Волга) для водозабора АО "НЗ 70-летия Победы", расположенного в Сормовском районе г.Нижнего Новгорода" от 06.06.2023 № 319-138/23П/од выдан: Министерство экологии и природных ресурсов Нижегородской области; Содержание ограничения (обременения): Ограничения использования земельных участков в границах зон санитарной охраны водозабора, установлены частью 1 статьи 43 и пунктом 1 части 3 статьи 44 Водного кодекса Российской Федерации. Мероприятия и режим хозяйственного использования территорий в границах зон санитарной охраны водозабора определены пунктом 3.2 СанПиН 2.1.4.1110-02 «Зоны санитарной охраны источников водоснабжения и водопроводов питьевого назначения»; Реестровый номер границы: 52:00-6.1162; Вид объекта реестра границ: Зона с особыми условиями использования территории; Вид зоны по документу: III пояс зоны санитарной охраны поверхностного источника хозяйственно-питьевого водоснабжения – Чебоксарское водохранилище (р. Волга) для водозабора АО «НЗ 70-летия Победы»; Тип зоны: Зона санитарной охраны источников водоснабжения и водопроводов питьевого назначения</p>



ПОЛНОЕ НАИМЕНОВАНИЕ ДОЛЖНОСТИ

ИНИЦИАЛЫ, ФАМИЛИЯ