

Градостроительный план земельного участка

№

Р Ф – 5 2 – 2 – 0 1 – 0 – 0 0 – 2 0 2 5 – 0 7 9 1 – 0

Градостроительный план земельного участка подготовлен на основании обращения КУГИ и ЗР администрации г. Нижнего Новгорода от 25.08.2025

№ Сл-03-02-758497/25

(реквизиты заявления правообладателя земельного участка, иного лица в случае, предусмотренном частями 1.1 и 1.2 статьи 57.3 Градостроительного кодекса Российской Федерации, с указанием ф.и.о. заявителя - физического лица, либо реквизиты заявления и наименование заявителя - юридического лица о выдаче градостроительного плана земельного участка)

Местонахождение земельного участка

Нижегородская область,

(субъект Российской Федерации)

городской округ город Нижний Новгород,

(муниципальный район или городской округ)

(поселение)

деревня Новопавловка, ул. Новопавловская

Описание границ земельного участка (образуемого земельного участка):

Обозначение (номер) характерной точки	Перечень координат характерных точек в системе координат, используемой для ведения Единого государственного реестра недвижимости	
	X	Y
1	510730.80	2204907.66
2	510740.35	2204938.92
3	510722.02	2204946.92
4	510742.24	2204992.64
5	510723.37	2205000.93
6	510699.33	2204947.99
7	510714.26	2204912.86

Кадастровый номер земельного участка (при наличии) или в случае, предусмотренном частями 1.1 и 1.2 статьи 57.3 Градостроительного кодекса Российской Федерации, условный номер образуемого земельного участка на основании утвержденных проекта межевания территории и (или) схемы расположения земельного участка или земельных участков на кадастровом плане территории

52:24:0040102:1032

Площадь земельного участка 2146 кв.м

Информация о расположенных в границах земельного участка объектах капитального строительства:

Объекты капитального строительства отсутствуют.

Информация о границах зоны планируемого размещения объекта капитального строительства в соответствии с утвержденным проектом планировки территории (при наличии)

Обозначение (номер) характерной точки	Перечень координат характерных точек в системе координат, используемой для ведения Единого государственного реестра недвижимости	
	X	Y
-	-	-

Реквизиты проекта планировки территории и (или) проекта межевания территории в случае, если земельный участок расположен в границах территории, в отношении которой утверждены проект планировки территории и (или) проект межевания территории

Проект планировки территории и проект межевания не утверждены.

Информация о расположении земельного участка в границах территории, в отношении которой принято решение о комплексном развитии территории и (или) заключен договор о комплексном развитии территории

Решение о комплексном развитии территории не принято и (или) договор о комплексном развитии территории не заключен.

(указывается в случае, если земельный участок расположен в границах территории в отношении которой принято решение о комплексном развитии территории и (или) заключен договор о комплексном развитии территории)

Градостроительный план подготовлен департаментом градостроительного развития и архитектуры администрации города Нижнего Новгорода на основании сведений Государственной информационной системы обеспечения градостроительной деятельности Нижегородской области

Исполняющий обязанности директора департамента А.А.Корнилов /
(должность уполномоченного лица, наименование органа) (подпись) (расшифровка подписи)

М.П.

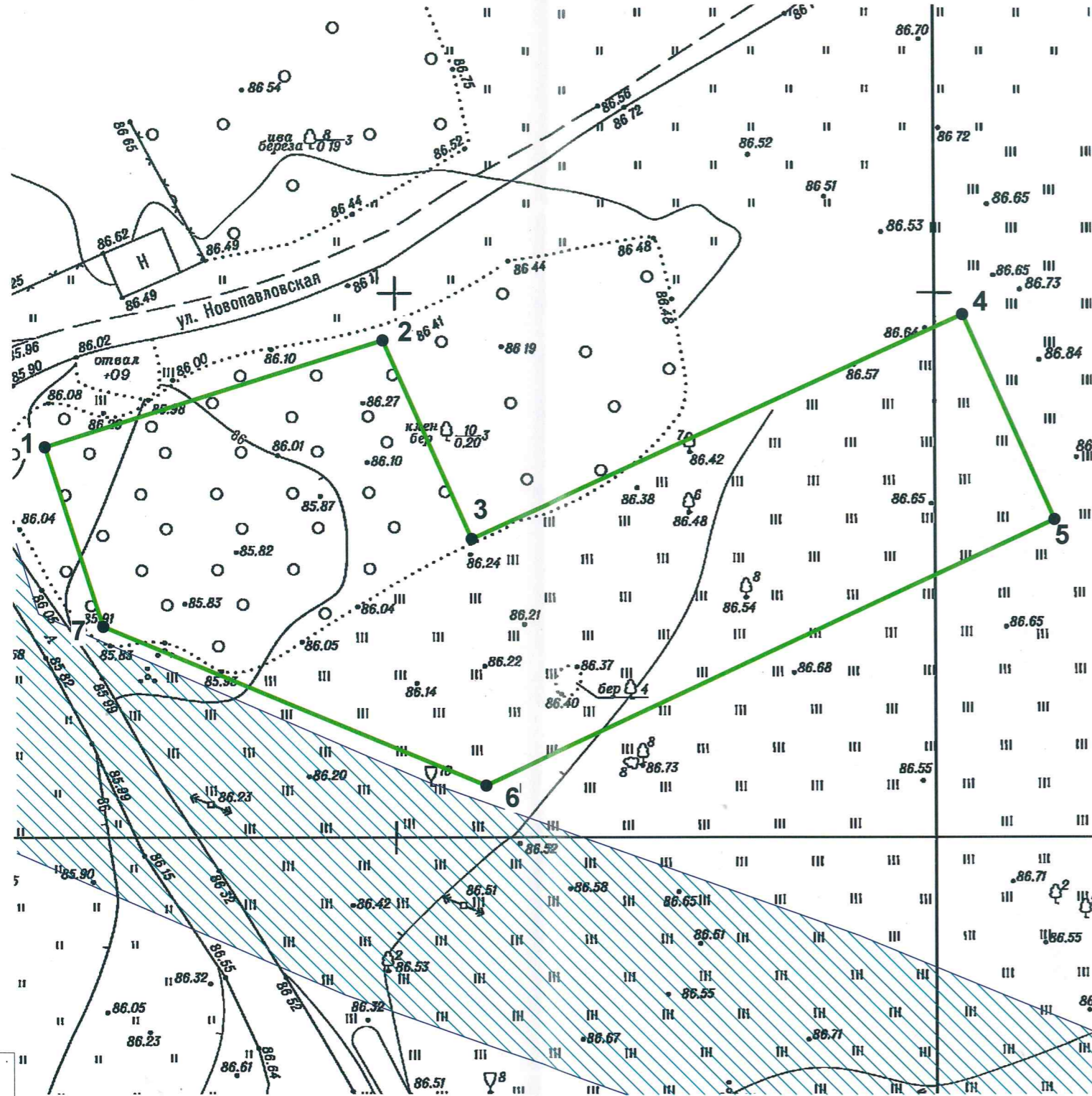


Дата выдачи _____

(ДД.ММ.ГГГГ)

29.08.2025





1. Чертеж градостроительного плана земельного участка М 1:500



Ситуационный план М 1:5000



Условные обозначения:

-  граница земельного участка
-  1 ● характеристическая точка
-  земельные участки, учтенные в Едином государственном реестре недвижимости
-  охранная зона объекта: воздушная линия электропередачи – 10 кВ № 1006 ПС "Буревестник" (реестровый номер границы 52:24-6.135; учетный номер 52.24.2.183)

Примечания:

1. Наименование ограничений использования земельного участка, в том числе если земельный участок полностью или частично расположен в границах зон с особыми условиями использования территорий (см. раздел 5):
- приаэродромная территория.
2. Границы, в пределах которых разрешается строительство или реконструкция объектов капитального строительства, определяются с учетом минимальных отступов от границ земельного участка и красных линий, устанавливаемых градостроительным регламентом территориальной зоны, а также строительных, экологических, санитарно-гигиенических, противопожарных и иных правил, нормативов в соответствии с законодательством РФ.
3. Точки подключения (технологического присоединения) объектов капитального строительства к сетям инженерно-технического обеспечения определяются в соответствии с техническими условиями.

- Чертеж градостроительного плана земельного участка разработан на топографической основе в масштабе 1:500, выполненной МБУ "Нижегородгражданпроект" в сентябре 2024 г.

- Средняя квадратическая погрешность определения координат (местоположения) характерных точек не более 0,10 метра (Приказ Росреестра от 23.10.2020 N П/0393).

М.А.С.

Табанникова С.А.

Исполнитель

МКУ "Городской центр градостроительства и архитектуры"

Администрация города Нижнего Новгорода Департамент градостроительного развития и архитектуры			
Директор департамента	 Коновницына А.Н.	Заявитель: КУГИ и ЗР администрации г. Нижнего Новгорода	27.08.2025
Заместитель директора департамента	 Корнилов А.А.	Нижегородская область, городской округ город Нижний Новгород, деревня Новопавловка, улица Новопавловская рядом с земельным участком с кадастровым номером 52:24:0040102:420	Номенклатура планшета III-18-10; 1 III-18-11; 4
Начальник отдела подготовки градостроительных планов	 Герасимова Н.В.		Площадь земельного участка 2146 кв.м (52:24:0040102:1032)

2. Информация о градостроительном регламенте либо требованиях к назначению, параметрам и размещению объекта капитального строительства на земельном участке, на который действие градостроительного регламента не распространяется или для которого градостроительный регламент не устанавливается.

Земельный участок расположен в территориальной зоне **Ж-1** (зона застройки индивидуальными жилыми домами). Градостроительный регламент установлен.

2.1. Реквизиты акта органа государственной власти субъекта Российской Федерации, органа местного самоуправления, содержащего градостроительный регламент либо реквизиты акта федерального органа государственной власти, органа государственной власти субъекта Российской Федерации, органа местного самоуправления, иной организации, определяющего в соответствии с федеральными законами порядок использования земельного участка, на который действие градостроительного регламента не распространяется или для которого градостроительный регламент не устанавливается

Правила землепользования и застройки города Нижнего Новгорода применительно к населенным пунктам, входящим в состав административно-территориального образования Новинский сельсовет, входящего в состав городского округа город Нижний Новгород, и территории городского округа город Нижний Новгород за границами этих населенных пунктов, утвержденные решением сельского Совета Новинского сельсовета Богородского муниципального района Нижегородской области от 19 июня 2013 г. № 126 (с изменениями).

2.2. Информация о видах разрешенного использования земельного участка

Градостроительные регламенты зоны застройки индивидуальными жилыми домами **Ж-1** установлены статьей 42 Правил землепользования и застройки города Нижнего Новгорода применительно к населенным пунктам, входящим в состав административно-территориального образования Новинский сельсовет, входящего в состав городского округа город Нижний Новгород, и территории городского округа город Нижний Новгород за границами этих населенных пунктов

Наименование вида разрешенного использования земельного участка	Описание вида разрешенного использования земельного участка	Код (числовое обозначение вида разрешенного использования земельного участка)
Основные виды разрешенного использования		
Для индивидуального жилищного строительства	Размещение индивидуального жилого дома (дом, пригодный для постоянного проживания, высотой не выше трех надземных этажей); Выращивание плодовых, ягодных, овощных, бахчевых или иных декоративных или сельскохозяйственных культур), размещение гаражей и подсобных сооружений (хозяйственные постройки, индивидуальные бани, надворные туалеты, теплицы)	2.1

Для ведения личного подсобного хозяйства	Размещение жилого дома, не предназначенного для раздела на квартиры (дома, пригодные для постоянного проживания и высотой не выше трех надземных этажей), Производство сельскохозяйственной продукции, Размещение гаража и иных вспомогательных сооружений (хозяйственные постройки, индивидуальные бани, надворные туалеты, теплицы, оранжереи); Содержание сельскохозяйственных животных; Выращивание плодовых, ягодных, овощных, бахчевых или иных декоративных или сельскохозяйственных культур), размещение гаражей и подсобных сооружений	2.2
Дошкольное, начальное и среднее общее образование	Размещение объектов капитального строительства, предназначенных для просвещения, дошкольного, начального и среднего общего образования (детские ясли, детские сады, школы, лицеи, гимназии, художественные, музыкальные школы, образовательные кружки и иные организации, осуществляющие деятельность по воспитанию, образованию и просвещению)	3.5.1
Гостиничное обслуживание	Размещение гостиниц, а также иных зданий, используемых с целью извлечения предпринимательской выгоды из предоставления жилого помещения для временного проживания в них	4.7
Магазины	Размещение объектов капитального строительства, предназначенных для продажи товаров, торговая площадь которых составляет до 400 кв.	4.4
Коммунальное обслуживание	Размещение объектов капитального строительства в целях обеспечения населения и организаций коммунальными услугами, в частности: поставка воды, тепла, электричества, газа, предоставление услуг связи, отвод канализационных стоков, очистка и уборка объектов недвижимости (котельные, водозаборы, очистные сооружения, насосные станции, водопроводы, линии электропередачи, трансформаторные подстанции, газопроводы, линии связи, телефонные станции, канализация, стоянки, гаражи и мастерские для обслуживания уборочной и аварийной техники, а также здания или помещения, предназначенные для приема населения и организаций в связи с предоставлением им коммунальных услуг)	3.1
Обслуживание автотранспорта	Размещение постоянных или временных гаражей с несколькими стояночными местами, стоянок (парковок)	4.9
Земельные участки (территории) общего пользования	Размещение объектов улично-дорожной сети, автомобильных дорог и пешеходных тротуаров в границах населенных пунктов, пешеходных переходов, набережных, береговых полос водных объектов общего пользования, скверов, бульваров, площадей, проездов, малых архитектурных форм, благоустройства, зеленые насаждения; Рекламные конструкции;	12.0
Вспомогательные виды разрешенного использования		
Обслуживание жилой застройки	Размещение объектов недвижимости, размещение которых предусмотрено видами разрешенного использования с кодами 3.0 или 4.0, если их размещение связано с удовлетворением повседневных потребностей жителей, не причиняет вред окружающей среде и санитарному благополучию, не причиняет существенного неудобства жителям, не требует установления санитарной зоны, а	2.7*

	площадь земельных участков под названными объектами не превышает 20% от площади территориальной зоны, в которой разрешена жилая застройка, предусмотренная видами разрешенного использования с кодами 2.1 - 2.6; Скульптура и скульптурные композиции, фонтаны и другие объекты ландшафтного дизайна	
Коммунальное обслуживание	Объекты пожарной охраны (гидранты, резервуары, противопожарные водоемы); Площадки для сбора мусора	3.1
Условно разрешенные виды использования		
Для индивидуального жилищного строительства	Размещение индивидуального жилого дома (дом, пригодный для постоянного проживания, высотой не выше трех надземных этажей);	2.1
Блокированная жилая застройка	Размещение жилого дома, не предназначенного для раздела на квартиры, имеющего одну или несколько общих стен с соседними жилыми домами (количеством этажей не более чем три, при общем количестве совмещенных домов не более десяти и каждый из которых предназначен для проживания одной семьи, имеет общую стену (общие стены) без проемов с соседним блоком или соседними блоками, расположен на отдельном земельном участке и имеет выход на территорию общего пользования (жилые дома блокированной застройки); Разведение декоративных и плодовых деревьев, овощных и ягодных культур; Размещение индивидуальных гаражей и иных вспомогательных сооружений; обустройство спортивных и детских площадок, площадок отдыха	2.3
Малозэтажная многоквартирная жилая застройка	Размещение малозэтажного многоквартирного жилого дома, (дом, пригодный для постоянного проживания, высотой до 4 этажей, включая мансардный), в том числе с приквартирными участками; Разведение декоративных и плодовых деревьев, овощных и ягодных культур; Размещение индивидуальных гаражей и иных вспомогательных сооружений; Обустройство спортивных и детских площадок, площадок отдыха; Размещение объектов обслуживания жилой застройки во встроенных, пристроенных и встроенно-пристроенных помещениях малозэтажного многоквартирного дома, если общая площадь таких помещений в малозэтажном многоквартирном доме не составляет более 15% общей площади помещений дома; Двухэтажное здание многофункционального использования с квартирами на втором этаже и размещением объектов делового, культурного, торгового и обслуживающего назначения на первом этаже	2.1.1
Амбулаторно-поликлиническое обслуживание	Размещение объектов капитального строительства, предназначенных для оказания гражданам амбулаторно-поликлинической медицинской помощи (поликлиники, фельдшерские пункты, пункты здравоохранения, центры матери и ребенка, диагностические центры, молочные кухни, станции донорства крови, клинические лаборатории, аптеки)	3.4.1*
Коммунальное обслуживание	Размещение объектов капитального строительства, предназначенных для приема физических и юридических	3.1

	лиц в связи с предоставлением им коммунальных услуг (жилищно-эксплуатационные и аварийно-диспетчерские службы)	
Социальное обслуживание	Размещение объектов капитального строительства, предназначенных для оказания гражданам социальной помощи (службы занятости населения, дома престарелых, дома ребенка, детские дома, службы психологической и бесплатной юридической помощи, социальные, пенсионные и иные службы, в которых осуществляется прием граждан по вопросам оказания социальной помощи и назначения социальных или пенсионных выплат); Размещение объектов капитального строительства для размещения отделений почты и телеграфа; Размещение объектов капитального строительства для размещения общественных некоммерческих организаций: благотворительных организаций, клубов по интересам	3.2
Бытовое обслуживание	Размещение объектов капитального строительства, предназначенных для оказания населению или организациям бытовых услуг (мастерские мелкого ремонта, ателье, бани, парикмахерские, прачечные, химчистки, похоронные бюро) Мастерские для занятий индивидуальной трудовой деятельностью по изготовлению мелких поделок и работ по индивидуальным заказам без нарушения принципов добрососедства в соответствии с санитарными и противопожарными нормами	3.3
Религиозное использование	Размещение объектов капитального строительства, предназначенных для отправления религиозных обрядов (церкви, соборы, храмы, часовни, монастыри, мечети, молельные дома); Размещение объектов капитального строительства, предназначенных для постоянного местонахождения духовных лиц, паломников и послушников в связи с осуществлением ими религиозной службы, а также для осуществления благотворительной и религиозной образовательной деятельности (монастыри, скиты, воскресные школы, семинарии, духовные училища)	3.7
Общественное управление	Размещение объектов капитального строительства, предназначенных для размещения органов государственной власти, органов местного самоуправления, судов, а также организаций, непосредственно обеспечивающих их деятельность, Здания органов правопорядка	3.8
Амбулаторное ветеринарное обслуживание	Размещение объектов капитального строительства, предназначенных для оказания ветеринарных услуг без содержания животных	3.10.1
Общественное питание	Размещение объектов капитального строительства в целях устройства мест общественного питания (рестораны, кафе, столовые, закусочные, бары)	4.6
Обслуживание автотранспорта	Размещение постоянных или временных гаражей с несколькими стояночными местами, стоянок (парковок), гаражей, в том числе многоярусных, не указанных в коде 2.7.1	4.9
Ведение огородничества	Осуществление деятельности, связанной с выращиванием ягодных, овощных, бахчевых или иных сельскохозяйственных культур и картофеля; Размещение некапитального жилого строения и	13.1

	хозяйственных строений и сооружений, предназначенных для хранения сельскохозяйственных орудий труда и выращенной сельскохозяйственной продукции	
Ведение садоводства	Осуществление деятельности, связанной с выращиванием плодовых, ягодных, овощных, бахчевых или иных сельскохозяйственных культур и картофеля; Размещение садового дома, предназначенного для отдыха и не подлежащего разделу на квартиры; Размещение хозяйственных строений и сооружений	13.2

*Примечание: * - Размещение объектов капитального строительства допускается, если их размещение связано с удовлетворением повседневных потребностей жителей, не причиняет вреда окружающей среде и санитарному благополучию, не причиняет существенного неудобства жителям, не требует установления санитарной зоны.*

2.3. Предельные (минимальные и (или) максимальные) размеры земельного участка и предельные параметры разрешенного строительства, реконструкции объектов капитального строительства, установленные градостроительным регламентом для территориальной зоны, в которой расположен земельный участок:

Предельные (минимальные и (или) максимальные) размеры земельных участков, в том числе их площадь			Минимальные отступы от границ земельного участка в целях определения мест допустимого размещения зданий, строений, сооружений, за пределами которых запрещено строительство зданий, строений, сооружений	Предельное количество этажей и (или) предельная высота зданий, строений, сооружений	Максимальный процент застройки в границах земельного участка, определяемый как отношение суммарной площади земельного участка, которая может быть застроена, ко всей площади земельного участка	Иные показатели
1	2	3	4	5	6	7
Длина, м	Ширина, м	Площадь, м ² или га				
-	-	<p>1) минимальный размер земельного участка для размещения индивидуального жилого дома - 200 кв. м;</p> <p>2) максимальный размер земельного участка для размещения индивидуального жилого дома - 10000 кв. м;</p> <p>3) максимальный размер приусадебного участка личного подсобного хозяйства - 5000 кв. м;</p> <p>4) минимальный размер приусадебного участка личного подсобного хозяйства - 500 кв. м;</p> <p>5) максимальная площадь земельного участка для размещения блокированного жилого дома - 600 кв. м на один блок. Максимальное количество блоков 10. Максимальный размер</p>	<p>минимальные отступы от границ земельных участков до стен зданий, строений, сооружений должны составлять со стороны улиц – не менее чем 5 м, со стороны проездов – не менее чем 3 м, от других границ земельного участка – не менее 3 м.</p>	<p>1) для индивидуального жилого дома не более 3 этажей</p> <p>2) для многоквартирного жилого дома не более 4 этажей</p> <p>3) для объектов дошкольного образования не более 3 этажей</p> <p>4) для объектов общеобразовательного назначения не более 4 этажей</p> <p>5) для объектов здравоохранения не более 3 этажей</p> <p>6) для иных объектов капитального строительства – не подлежит установлению</p>	<p>1) 20% для размещения индивидуального жилого дома;</p> <p>2) 30% для размещения объектов дошкольного образования;</p> <p>3) 40% для размещения объектов общеобразовательного назначения;</p> <p>4) 50% для размещения блокированной жилой застройки.</p> <p>5) 40% для размещения малоэтажного многоквартирного жилого дома;</p> <p>6) максимальный процент застройки в границах земельного участка для иных объектов – 80%</p>	-

	<p>земельного участка для размещения блокированного жилого дома 6000 кв.м.;</p> <p>6) минимальный размер земельного участка для объектов дошкольного образования 1600 кв.м.;</p> <p>7) минимальный размер земельного участка для объектов общеобразовательного назначения 6000 кв.м.;</p> <p>8) минимальный размер земельного участка, предоставляемого для размещения многоквартирного дома, многоквартирного дома со встроенными, пристроенными и встроено-пристроенными помещениями общественного назначения – 200 кв.м.;</p> <p>9) минимальный размер приквартирного земельного участка – 30 кв.м.</p> <p>10) максимальный размер приквартирного земельного участка – 60 кв.м.</p> <p>11) для иных объектов капитального строительства – не подлежит установлению</p>				
--	---	--	--	--	--

5. Информация об ограничениях использования земельного участка, в том числе если земельный участок полностью или частично расположен в границах зон с особыми условиями использования территорий

Содержание ограничений использования земельных участков и объектов капитального строительства в пределах зон с особыми условиями использования территорий (охранных, санитарно-защитных зон, зон охраны объектов культурного наследия (памятников истории и культуры) народов Российской Федерации, водоохраных зон, зон затопления, подтопления, зон санитарной охраны источников питьевого и хозяйственно-бытового водоснабжения, зон охраняемых объектов, иных зон) установлено законодательством Российской Федерации.

Наименование ограничения (обременения)	Реквизиты акта, установившего соответствующие ограничения (обременения)	Земельный участок расположен в территории, ограниченной в использовании, в том числе в границах зоны с особыми условиями использования территории	Площадь земельного участка, покрываемая территорией, ограниченной в использовании, или зоной с особыми условиями использования территории, кв.м	Иная информация
Приаэродромная территория аэродрома гражданской авиации Нижний Новгород (Стригино)(реестровый номер: 52:00-6.1079): подзона 3 (реестровый номер: 52:00-6.1076) (сектор 1)	Приказ Федерального агентства воздушного транспорта (Росавиация) от 24.11.2021 № 878-п "Об установлении приаэродромной территории аэродрома Нижний Новгород (Стригино)". Приказ Федерального агентства воздушного транспорта (Росавиация) от 26.10.2023 № 954-П "Об установлении приаэродромной территории аэродрома гражданской авиации Нижний Новгород (Стригино)" (с изменениями). Приказ Федерального агентства воздушного транспорта (Росавиация) от 22.11.2023 №1052-П "О признании утратившим силу приказа Федерального агенства воздушного транспорта от 24 ноября 2021 г. № 878-П".	полностью	2146	1) В границах третьей подзоны запрещается размещать объекты, высота которых превышает ограничения, приведенные в пункте 2. 2) Строительство и реконструкция зданий, сооружений в границах третьей подзоны разрешается только после определения максимально допустимой высоты здания, сооружения в зависимости от местоположения путем проведения соответствующих расчетов в соответствии с требованиями ФАП-262 с учетом следующих абсолютных высот ограничения объектов в Балтийской системе высот 1977 года: 228,66 м
Приаэродромная территория аэродрома гражданской авиации Нижний Новгород (Стригино) (реестровый номер: 52:00-6.1079): подзона 4 (реестровый номер: 52:00-6.1083) (сектор 79)	Приказ Федерального агентства воздушного транспорта (Росавиация) от 24.11.2021 № 878-п "Об установлении приаэродромной территории аэродрома Нижний Новгород (Стригино)". Приказ Федерального агентства воздушного транспорта (Росавиация) от 26.10.2023 № 954-П "Об установлении приаэродромной территории аэродрома гражданской авиации Нижний Новгород (Стригино)" (с изменениями). Приказ Федерального агентства воздушного транспорта (Росавиация) от 22.11.2023 №1052-П "О признании утратившим силу приказа Федерального агенства воздушного транспорта от 24 ноября 2021 г. № 878-П".	полностью	2146	1) В границах четвертой подзоны запрещается размещать объекты, создающие помехи в работе наземных объектов средств и систем обслуживания воздушного движения, навигации, посадки и связи, предназначенных для организации воздушного движения и расположенных вне первой подзоны. 2) В пределах четвертой подзоны приаэродромной территории запрещается без согласования с оператором аэродрома размещение объектов, превышающих следующие абсолютные высотные ограничения: от 380,00 м до 400,00 м

<p>Приаэродромная территория аэродрома гражданской авиации Нижний Новгород (Стригино) (реестровый номер: 52:00-6.1079): подзона 6 (реестровый номер: 52:00-6.1078)</p>	<p>Приказ Федерального агентства воздушного транспорта (Росавиация) от 24.11.2021 № 878-п "Об установлении приаэродромной территории аэродрома Нижний Новгород (Стригино)". Приказ Федерального агентства воздушного транспорта (Росавиация) от 26.10.2023 № 954-П "Об установлении приаэродромной территории аэродрома гражданской авиации Нижний Новгород (Стригино)" (с изменениями). Приказ Федерального агентства воздушного транспорта (Росавиация) от 22.11.2023 №1052-П "О признании утратившим силу приказа Федерального агенства воздушного транспорта от 24 ноября 2021 г. № 878-П".</p>	<p>полностью</p>	<p>2146</p>	<p>Запрещается размещать объекты, способствующие привлечению и массовому скоплению птиц</p>
--	---	------------------	-------------	---

6. Информация о границах зон с особыми условиями использования территорий, если земельный участок полностью или частично расположен в границах таких зон:

Наименование зоны с особыми условиями использования территории с указанием объекта, в отношении которого установлена такая зона	Перечень координат характерных точек в системе координат, используемой для ведения Единого государственного реестра недвижимости		
	Обозначение (номер) характерной точки	X	Y
1	2	3	4
Приаэродромная территория аэродрома гражданской авиации Нижний Новгород (Стригино)(реестровый номер: 52:00-6.1079): подзона 3 (реестровый номер: 52:00-6.1076)	-	-	-
Приаэродромная территория аэродрома гражданской авиации Нижний Новгород (Стригино) (реестровый номер: 52:00-6.1079): подзона 4 (реестровый номер: 52:00-6.1083)	-	-	-
Приаэродромная территория аэродрома гражданской авиации Нижний Новгород (Стригино) (реестровый номер: 52:00-6.1079): подзона 6 (реестровый номер: 52:00-6.1078)	-	-	-

7. Информация о границах публичных сервитутов

Обозначение (номер) характерной точки	Перечень координат характерных точек в системе координат, используемой для ведения Единого государственного реестра недвижимости	
	X	Y
Информация отсутствует	-	-

8. Номер и (или) наименование элемента планировочной структуры, в границах которого расположен земельный участок -

9. Информация о возможности подключения (технологического присоединения) объектов капитального строительства к сетям инженерно-технического обеспечения (за исключением сетей электроснабжения), определяемая с учетом программ комплексного развития систем коммунальной инфраструктуры поселения, муниципального округа, городского округа (при их наличии), в состав которой входят сведения о максимальной нагрузке в возможных точках подключения (технологического присоединения) к таким сетям, а также сведения об организации, представившей данную информацию

Вид ресурса	Сведения об организации, представившей информацию о возможности подключения (технологического присоединения) объектов капитального строительства к сетям инженерно-технического обеспечения		Сведения о максимальной нагрузке в возможных точках подключения (технологического присоединения) к сетям инженерно-технического обеспечения
	Наименование организации	Ответ на запрос	
Теплоснабжение	АО «Теплоэнерго»	№ исх-09724 от 16.07.2025	-
Водоснабжение	АО «Нижегородский водоканал»	№ 11131-09/11-2550 от 16.07.2025	-
Водоотведение	АО «Нижегородский водоканал»	№ 11131-09/11-2550 от 16.07.2025	-
Дождевая канализация	МКУ «Управление инженерной защиты территории города Нижнего Новгорода»	№ 429А от 15.07.2025 № 164/01-12 от 23.07.2025	-
Газоснабжение	ООО «Газпром газораспределение Нижний Новгород»	№ ДФ-0301/01-06/12253 от 29.07.2025	5 куб. м/час
Связь	ПАО «Ростелеком»	№ 01/05/107071/25 от 22.07.2025	-

10. Реквизиты нормативных правовых актов субъекта Российской Федерации, муниципальных правовых актов, устанавливающих требования к благоустройству территории

Правила благоустройства территории муниципального образования город Нижний Новгород, утвержденные решением городской Думы города Нижнего Новгорода от 26.12.2018 № 272 (с изменениями).

11. Информация о красных линиях:

Обозначение (номер) характерной точки	Перечень координат характерных точек в системе координат, используемой для ведения Единого государственного реестра недвижимости	
	X	Y
Информация отсутствует	-	-

12. Информация о требованиях к архитектурно-градостроительному облику объекта капитального строительства:

Требования к архитектурно-градостроительному облику объекта капитального строительства и показатели установлены в соответствии с приказом об утверждении изменений в Правила землепользования и застройки города Нижнего Новгорода, утвержденные приказом департамента градостроительной деятельности и развития агломераций Нижегородской области от 30.03.2018 № 07-01-06/22, утвержденным Министерством градостроительной деятельности и развития агломераций Нижегородской области от 20.12.2024 № 07-01-03/117.

N	Требования к архитектурно-градостроительному облику объекта капитального строительства	Показатель
1	2	3
Требования к архитектурно-градостроительному облику объекта капитального строительства не установлены	-	-

Приложение (в случае, указанном в части 3.1 статьи 57.3 Градостроительного кодекса Российской Федерации)

Отсутствует.



603086, Нижний Новгород, бульвар Мира, 14
тел. +7 (831) 299-93-40, факс (831) 296-55-49
e-mail: office@teploenergo-nn.ru
www.teploenergo-nn.ru
ИНН 5257087027 КПП 785150001

Заместителю директора
департамента
градостроительного развития и
архитектуры администрации
г. Н.Новгорода

16.07.2025 № исх-09724

Н.Н.Красновой

на № 12-01-02-676/ис 14.07.2025

О возможности подключения

Уважаемая Нина Николаевна!

На Ваш запрос (исх. № 12-01-02-676/ис от 14.07.2025) о технической возможности подключения к системе теплоснабжения объекта капитального строительства, расположенного по ул. Новопавловская, рядом с земельным участком с кадастровым номером 52:24:0040102:420, в деревне Новопавловка, городской округ г. Н.Новгород (кадастровый номер земельного участка 52:24:0040102:1032), сообщаю следующее.

В связи с отсутствием в районе вышеуказанной территории действующих систем теплоснабжения, а также тепловых сетей, находящихся в эксплуатации нашего предприятия, техническая возможность подключения к сетям теплоснабжения отсутствует.

Директор по развитию

Подлинник электронного документа, подписанного ЭП, хранится в системе электронного документооборота АО Теплоэнерго	
СВЕДЕНИЯ О СЕРТИФИКАТЕ ЭП	
Сертификат	a97c51f14966d7420f7311ce34a661082faa44cf
Владелец	Девяткин Юрий Сергеевич
Действителен	с 16.05.2024 по 28.04.2038
Доверенность №	41dac886-23f0-4b9f-930e-16f301b6c4fc

Ю.С.Девяткин

АО «Нижегородский водоканал»
Россия, 603086, Нижний Новгород,
ул. Керченская, д.15а,
+7 (831) 246-99-00
+7 (831) 277-58-72 (факс)

info@vodokanal-nn.ru
www.vodokanal-nn.ru

« 16 » 04 2025 г. № 11131-09/11-2550

на № _____ от « _____ » _____ 20 _____ г.

Заместителю директора
Департамента градостроительного
развития и архитектуры

Красновой Н.Н.

Кремль, корп.5
Нижний Новгород, 603082

О возможности подключения

На Ваше обращение №12-01-02-676/ис от 14.07.2025г. (вх.№9224 от 14.07.2025г.) о возможности подключения объекта по адресу: Российская Федерация, Нижегородская область, г.о город Нижний Новгород, деревня Новопавловка, улица Новопавловская рядом с земельным участком с кадастровым номером 52:24:0040102:1032 к централизованным сетям водоснабжения и водоотведения АО «Нижегородский водоканал» сообщает следующее.

Сетей водопровода и канализации, находящихся на обслуживании АО «Нижегородский водоканал» и обеспечивающих возможность подключения к ним объекта на указанном земельном участке, в данном районе нет.

С уважением,
директор центра
проектно-технических согласований



Н.А. Ведерникова

Муниципальное казенное учреждение
«УПРАВЛЕНИЕ ИНЖЕНЕРНОЙ ЗАЩИТЫ
ТЕРРИТОРИЙ ГОРОДА НИЖНЕГО НОВГОРОДА»



603086, г.Н.Новгород, ул. Мурашкинская,13 тел. (831) 262-24-01

muugsnoiizgnn@mail.ru

15.07.2025 № 429А

На № 12-01-02-676/ис от 14.07.2025

О возможности подключения
141541

Заместителю директора
Департамента градостроительного развития и
архитектуры г. Нижнего Новгорода

Красновой Н.Н.

Уважаемая Нина Николаевна!

В ответ на Ваше обращение, о возможности подключения к сетям дождевой канализации (технологического присоединения) земельного участка для индивидуального жилищного строительства, по адресу: «Российская Федерация, Нижегородская область, городской округ город Нижний Новгород, деревня Новопавловка, улица Новопавловская, рядом с земельным участком с кадастровым номером 52:24:0040102:420, кадастровый номер земельного участка 52:24:0040102:1032», муниципальное казенное учреждение «Управление инженерной защиты территорий города Нижнего Новгорода» сообщает следующее.

В связи с отсутствием сетей дождевой канализации в районе вышеуказанного земельного участка, техническая возможность подключения (технологического присоединения) к сетям дождевой канализации -отсутствует.

Главный инженер

С.В. Степанов

Муниципальное казенное учреждение
«УПРАВЛЕНИЕ ИНЖЕНЕРНОЙ ЗАЩИТЫ
ТЕРРИТОРИЙ ГОРОДА НИЖНЕГО НОВГОРОДА»



603086, г.Н.Новгород, ул.Мурашкинская,13тел. (831) 262-24-01

izg@admgor.nnov.ru

13.07.2025 № 164/01-16

На № 12-01-02-676/ИС от 14.07.2025
№ объекта в АИС НС и ЗУ: 141541

Заместителю директора департамента
градостроительного развития и
архитектуры администрации города
Нижнего Новгорода

Красновой Н.Н.

О предоставлении информации.

Уважаемая Нина Николаевна!

В ответ на Ваше обращение, предметом которого является вопрос о необходимости проведения мероприятий по инженерной подготовке территории для индивидуального жилищного строительства по адресу: Российская Федерация, Нижегородская область, городской округ город Нижний Новгород, деревня Новопавловка, улица Новопавловская, рядом с земельным участком с кадастровым номером 52:24:0040102:420, муниципальное казенное учреждение «Управление инженерной защиты территорий города Нижнего Новгорода» сообщает следующее.

По данному объекту, в границах земельного участка с кадастровым номером 52:24:0040102:1032, согласно прилагаемой к рассматриваемому обращению схеме с местоположением земельного участка, на основании физико-механических свойств грунта и данных об инженерно-геологических условиях на данном участке необходимо определить: тип и конструкцию фундамента проектируемого сооружения; мероприятия по защите территории от воздействия грунтовых вод (по устройству дренажной системы). Определить необходимость проведения мероприятий по подсыпке территории грунтом до проектных отметок и организации поверхностного стока с предоставленной территории.

Необходимость в проведении дополнительных мероприятий по инженерной подготовке и инженерной защите данной территории отсутствует.

Главный инженер

С.В. Степанов



Общество с ограниченной ответственностью
«Газпром газораспределение
Нижний Новгород»
(ООО «Газпром газораспределение
Нижний Новгород»)

Филиал в г. Богородске

ул. Урицкого, д. 69, г. Богородск,
Нижегородская область, Российская Федерация, 607600
тел.: (83170) 3-33-46, факс: +7 (83170) 3-33-36
e-mail: bogorodsk@oblgaz.nnov.ru

ОКПО 48258653, ОГРН 1235200003026, ИНН 5262390050, КПП 525243

29.07.2025 № ДЗП-0304/01-06/2253
на № _____ от _____

Заместителю директора департамента
администрации города Нижнего
Новгорода Департамент
градостроительного развития
и архитектуры

Н.Н. Красновой

О предоставлении информации

Уважаемая Нина Николаевна!

В ответ на Ваш запрос № 12-01-02-676/ис от 14.07.2025г. ООО "Газпром газораспределение Нижний Новгород" сообщает следующее.

Техническая возможность подключения объектов капитального строительства (для индивидуального жилищного строительства) по адресу: Российская Федерация, Нижегородская область, городской округ город Нижний Новгород, деревня Новопавловка, улица Новопавловская, рядом с земельным участком с кадастровым номером 52:24:0040102:420 (кадастровый номер 52:24:0040102:1032), площадь земельного участка 2146 кв. м, с планируемым расходом газа 5,0 м³/ч имеется.

Точкой подключения может быть избран межпоселковый газопровод высокого давления, проложенный от АГРС с-за "Буревестник" до ГРП уч-а "Новинки" Богородский городской округ (владелец - АО "Газпром газораспределение").

Для заключения договора о подключении (технологическом присоединении) объекта капитального строительства и газоиспользующего оборудования к сети газораспределения необходимо предоставить заявку о подключении с приложением документов в соответствии с требованиями Правил подключения (технологического присоединения) газоиспользующего оборудования и объектов капитального строительства к сетям газораспределения, утвержденных постановлением Правительства РФ от 13.09.2021 № 1547.

Директор

Фомин Д. Н.

Исп Морозова Т. Ф.
т. (83170)-33342



Публичное акционерное общество «Ростелеком»

ул. Гончарная, д. 30, стр. 1
г. Москва, Россия, 115172
тел.: +7 (499) 999-80-22, +7 (499) 999-82-83
факс: +7 (499) 999-82-22
e-mail: rostelecom@rt.ru, web: www.rt.ru

**Администрация города
Нижнего Новгорода
Департамент градостроительного
развития и архитектуры**

**Заместителю директора департамента
Н.Н. Красновой**

№ _____

На № 12-01-02-676/ис от 14.07.2025

В соответствии с Вашим запросом № 12-01-02-676/ис от 14.07.2025 ПАО «Ростелеком» сообщает, что подключение (технологическое присоединение) объекта капитального строительства на земельном участке с кадастровым номером 52:24:0040102:1032, расположенного по адресу: Российская Федерация, Нижегородская область, городской округ город Нижний Новгород, деревня Новопавловка, улица Новопавловская, рядом с земельным участком с кадастровым номером 52:24:0040102:420 к сети электросвязи ПАО «Ростелеком» может быть произведено в точке подключения: п. Новинки, ул. Центральная, 26.

Для подключения к сетям связи и получения услуг ПАО «Ростелеком» необходим запрос правообладателя земельного участка на выдачу Технических условий на подключение или заявка о заключении договора о подключении в порядке, определенном действующим законодательством. Необходимость строительства линии связи от земельного участка до точки подключения определяется при выдаче Технических условий подключения на основании представленных заявителем документов и сведений.

Срок действия технических условий составляет 3 года (при комплексном развитии территории 5 лет) со дня выдачи технических условий. В случае, если в течении 1 года (при комплексном развитии территории – 3 лет) со дня выдачи технических условий заявителем не будет подана заявка о подключении, срок действия технических условий прекращается. Технические условия выдаются в целях заключения договора о подключении (технологическом присоединении) и являются обязательным приложением к договору о подключении.

Максимальная нагрузка в возможных точках подключения, срок подключения определяется договором о подключении («Правила подключения (технологического присоединения) объектов капитального строительства к сетям электросвязи», утвержденные постановлением Правительства РФ от 01.07.2022 № 1196).

Для получения Технических условий на подключение к сетям связи ПАО «Ростелеком» заказчику необходимо направить запрос на электронный адрес: nn-director@volga.rt.ru.

**Руководитель направления технических
условий и согласований Волга
Управления технических условий и согласований
проектов на инженерных сетях
Центра технического учета
Департамента технического учета
Корпоративного центра**

Л.Л. Фёклина

Протасова Елена Ивановна
(831)428-06-10
e.protasova@volga.rt.ru



**ДОКУМЕНТ ПОДПИСАН
ЭЛЕКТРОННОЙ ПОДПИСЬЮ**

Ростелеком

Сертификат 4AA5B00013B2D09C46CA47D506EВВА90
Владелец Фёклина Любовь Львовна

Действителен с 24.10.2024 по 19.06.2039