

Утверждена

(наименование документа об утверждении, включая наименования органов государственной власти или

органов местного самоуправления, принявших решение об утверждении схемы или

подписавших соглашение о перераспределении земельных участков)

от _____ № _____

Схема расположения земельного участка или земельных участков на кадастровом плане территории

Площадь земельного участка <u>807 м²</u>																					
(указывается проектная площадь образуемого земельного участка, вычисленная с использованием федеральной государственной географической информационной системы, обеспечивающей функционирование национальной системы пространственных данных, которой является федеральная государственная географическая информационная система "Единая цифровая платформа "Национальная система пространственных данных" (далее - информационная система), или иных технологических и программных средств с округлением до 1 квадратного метра. Указанное значение площади земельного участка может быть уточнено при проведении кадастровых работ не более чем на десять процентов)																					
Обозначение характерных точек границ	Координаты, м (указываются в случае подготовки схемы расположения земельного участка с использованием информационной системы или иных технологических и программных средств. Значения координат, полученные с использованием указанных технологических и программных средств, указываются с округлением до 0,01 метра)																				
	<table border="1"><thead><tr><th></th><th>X</th><th>Y</th></tr><tr><th>1</th><th>2</th><th>3</th></tr></thead><tbody><tr><td>н7</td><td>497 406,45</td><td>2 260 465,07</td></tr><tr><td>н8</td><td>497 357,71</td><td>2 260 472,03</td></tr><tr><td>н9</td><td>497 360,62</td><td>2 260 486,78</td></tr><tr><td>н10</td><td>497 407,72</td><td>2 260 483,55</td></tr><tr><td>н7</td><td>497 406,45</td><td>2 260 465,07</td></tr></tbody></table>		X	Y	1	2	3	н7	497 406,45	2 260 465,07	н8	497 357,71	2 260 472,03	н9	497 360,62	2 260 486,78	н10	497 407,72	2 260 483,55	н7	497 406,45
	X	Y																			
1	2	3																			
н7	497 406,45	2 260 465,07																			
н8	497 357,71	2 260 472,03																			
н9	497 360,62	2 260 486,78																			
н10	497 407,72	2 260 483,55																			
н7	497 406,45	2 260 465,07																			





Масштаб 1:2 000


Условные обозначения:


47:03:0605002 - Обозначение кадастрового квартала


:98 - Надписи кадастрового номера земельного участка

 - Вновь образованная часть границы, сведения о которой достаточны для определения ее местоположения

 - Существующая часть границы, имеющиеся в ЕГРН сведения о которой достаточны для определения ее местоположения

 - характерная точка границы земельного участка, сведения о которой отсутствуют в ЕГРН, местоположение которой определено при кадастровых работах (новая характерная точка)

 - Граница кадастрового квартала

 - Слой спутниковой карты

ЗОУИТ
52:26-6.186 - Зона затопления территорий Кстовского муниципального округа Нижегородской области, прилегающих к незарегулированной р. Волга (Чебоксарское водохранилище), затопляемых при половодьях и паводках 1% обеспеченности с учетом фактически затопляемых территорий за предыдущие 100 лет наблюдений