

## Утверждена

(наименование документа об утверждении, включая наименования органов государственной власти или

органов местного самоуправления, принявших решение об утверждении схемы или

подписавших соглашение о перераспределении земельных участков)

от \_\_\_\_\_ № \_\_\_\_\_

### Схема расположения земельного участка или земельных участков на кадастровом плане территории

<b>Площадь земельного участка</b> _____ <b>1 048 м<sup>2</sup></b>	
<small>(указывается проектная площадь образуемого земельного участка, вычисленная с использованием федеральной государственной географической информационной системы, обеспечивающей функционирование национальной системы пространственных данных, которой является федеральная государственная географическая информационная система "Единая цифровая платформа "Национальная система пространственных данных" (далее - информационная система), или иных технологических и программных средств с округлением до 1 квадратного метра. Указанное значение площади земельного участка может быть уточнено при проведении кадастровых работ не более чем на десять процентов)</small>	
<b>Обозначение характерных точек границ</b>	<b>Координаты, м</b> <small>(указываются в случае подготовки схемы расположения земельного участка с использованием информационной системы или иных технологических и программных средств. Значения координат, полученные с использованием указанных технологических и программных средств, указываются с округлением до 0,01 метра)</small>
	<b>X</b> <b>Y</b>
<b>1</b>	<b>2</b> <b>3</b>
н11	497 285,84 2 260 300,15
н12	497 289,73 2 260 292,75
н13	497 295,52 2 260 283,52
н14	497 300,90 2 260 278,97
н15	497 311,11 2 260 271,91
н16	497 285,84 2 260 255,63
н17	497 260,40 2 260 292,29
н11	497 285,84 2 260 300,15





Масштаб 1:2 000


**Условные обозначения:**


47:03:0605002 - Обозначение кадастрового квартала


**:98** - Надписи кадастрового номера земельного участка

 - Вновь образованная часть границы, сведения о которой достаточны для определения ее местоположения

 - Существующая часть границы, имеющиеся в ЕГРН сведения о которой достаточны для определения ее местоположения

 - характерная точка границы земельного участка, сведения о которой отсутствуют в ЕГРН, местоположение которой определено при кадастровых работах (новая характерная точка)

 - Граница кадастрового квартала

 - Слой спутниковой карты

**ЗООУИТ**  
52:26-6.186 - Зона затопления территорий Кстовского муниципального округа Нижегородской области, прилегающих к незарегулированной р. Волга (Чебоксарское водохранилище), затопливаемых при половодьях и паводках 1% обеспеченности с учетом фактически затопливаемых территорий за предыдущие 100 лет наблюдений