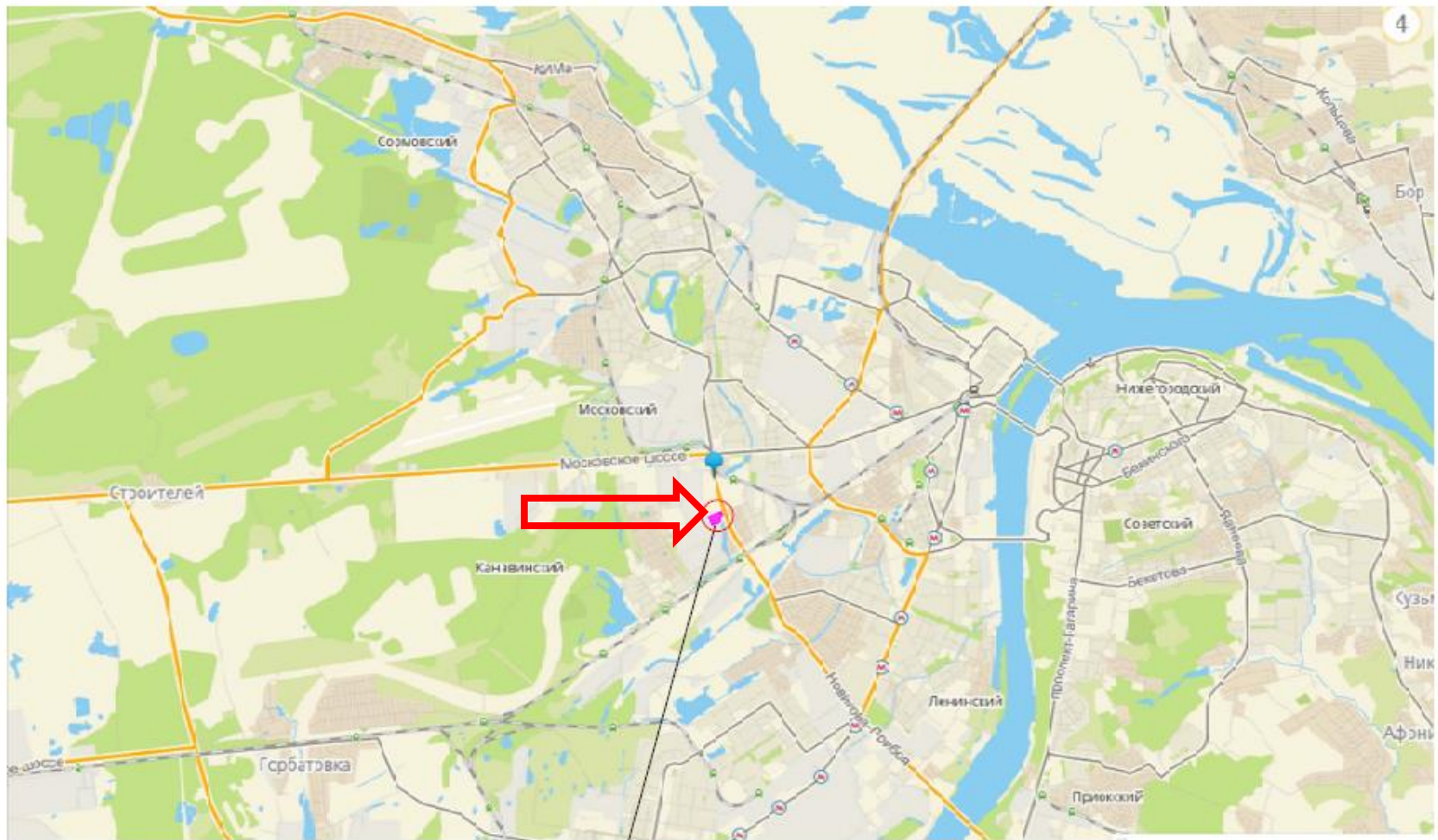


3.8. Для территориальной зоны ТПК-о (зона коммунально-обслуживающих объектов, предусматривающих небольшие посетительские потоки, V класса опасности) изменение предельных параметров разрешенного строительства, в части уменьшения отступа от границ земельных участков до зданий, строений, сооружений в границах земельного участка с севера и востока до 3,5м, с юга и запада до 1,0 м на земельном участке, расположенном по адресу: г.Нижний Новгород, Канавинский район, ул. Кузбасская, около дома 2А (кадастровый номер 52:18:0030328:524).

Заявитель: Володин Д.С.



Участок разработки проекта



0030248

76

455

524

36

34 34

232

4697

0030251

0030250

35

27

259

38

18

Нижний Новгород

45

813

254 254

253

37

33

4

0030328

422

422

424

515

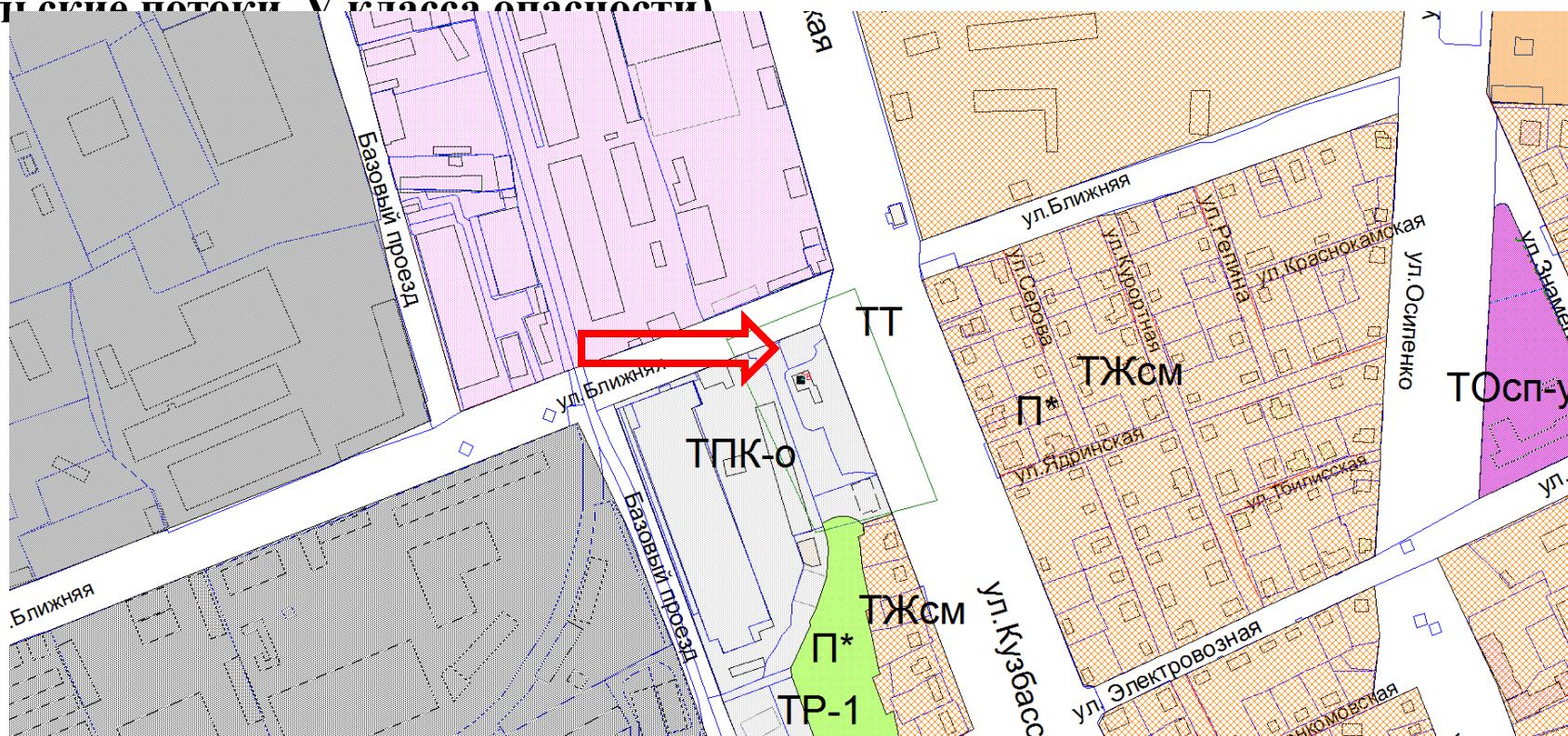
70

0030329

12

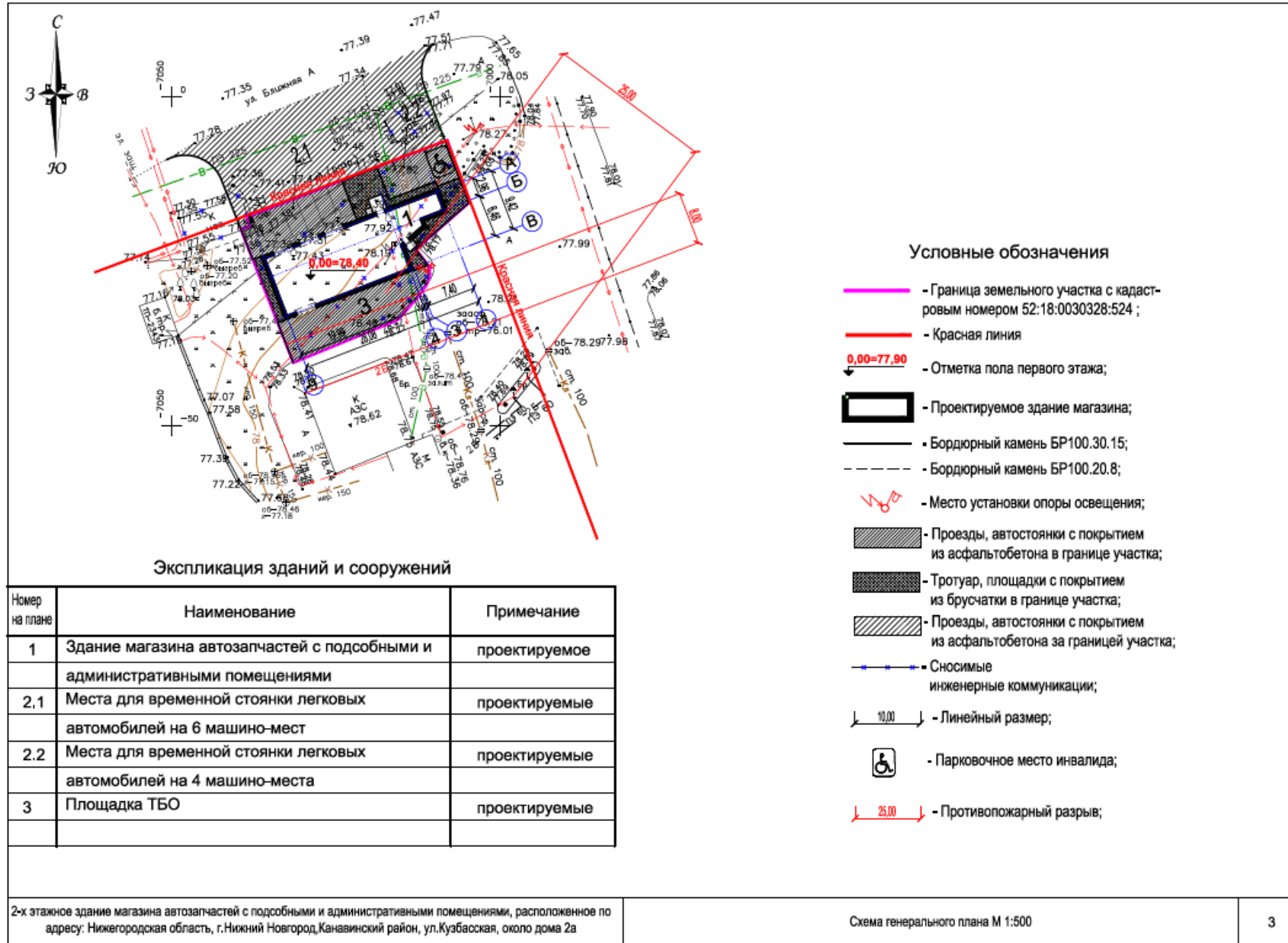


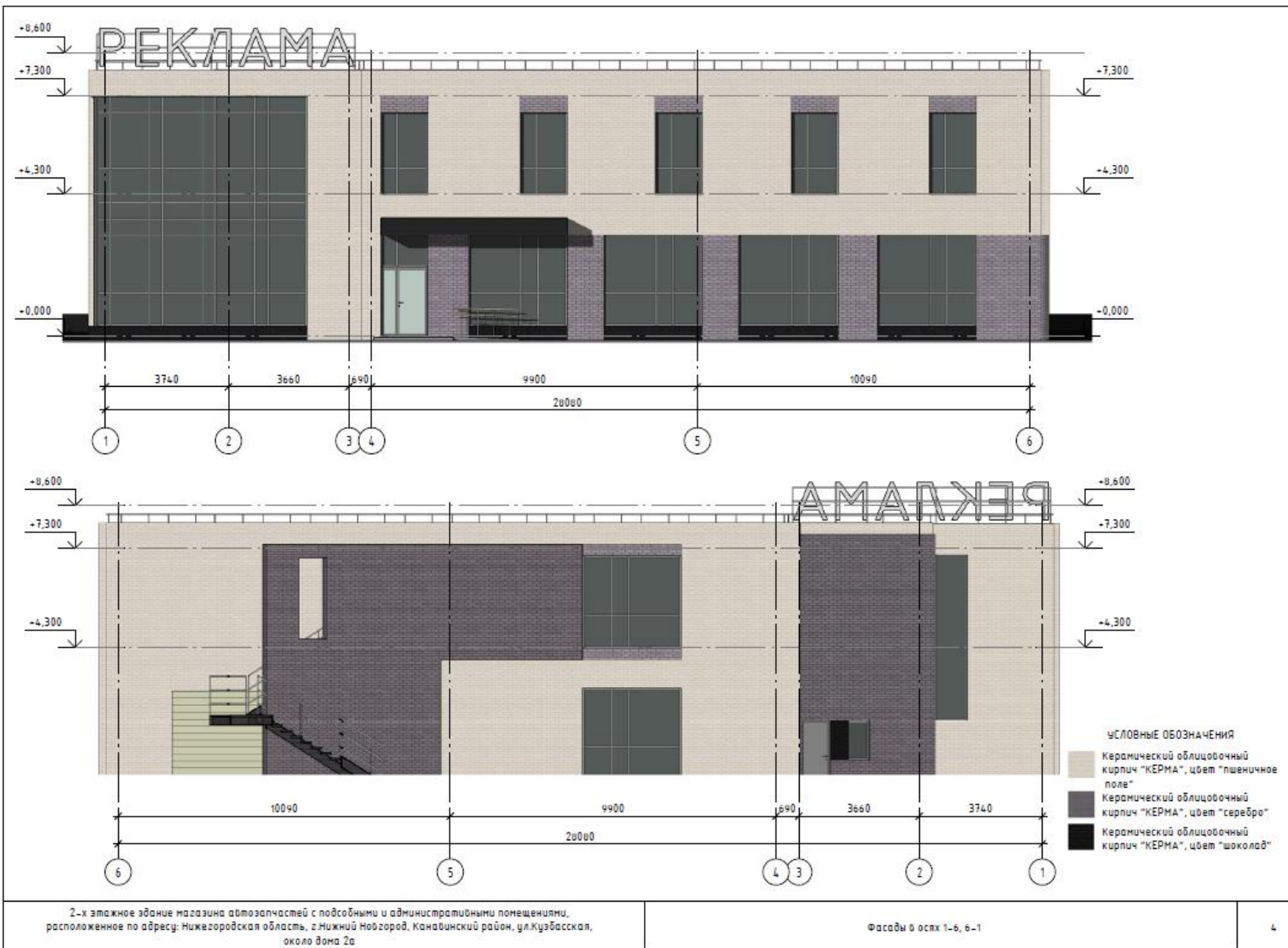
ТПК-о (зона коммунально-обслуживающих объектов, предусматривающих небольшие посетители сине потоки V класса опасности)



Установлены предельные параметры разрешенного строительства, реконструкции объектов капитального строительства: минимальные отступы от границ земельного участка -4м, минимальный отступ от красной линии до объекта капитального строительства -5 м.
Запрашивается уменьшение отступа от границ земельных участков до зданий, строений, сооружений в границах земельного участка с севера и востока до 3,5м от красной линии, с юга и запада до 1,0 м от границ земельного участка

Схема планировочной организации земельного участка







2-х этажное здание магазина автозапчастей с подсобными и административными помещениями,
расположенное по адресу: Нижегородская область, г.Нижний Новгород, Канавинский район, ул.Кузбасская,
около дома 2а

Положение объекта в застройке 1

12