

Условные обозначения:

— граница территории, в отношении которой осуществляется подготовка проекта

Согласовано

Взам. инв. №

Подп. и дата

Инв. № подл.

08/18-ГП

Внесение изменений в проект планировки и межевания территории на участке от деревни Бешенцево до деревни Мордвинцево в Приокском районе города Нижнего Новгорода

Изм.	Кол. уч.	Лист	№ док.	Подп.	Дата

Директор Волков Д.

Вед. архит. Черезова Т.

Исполнитель

Том 2

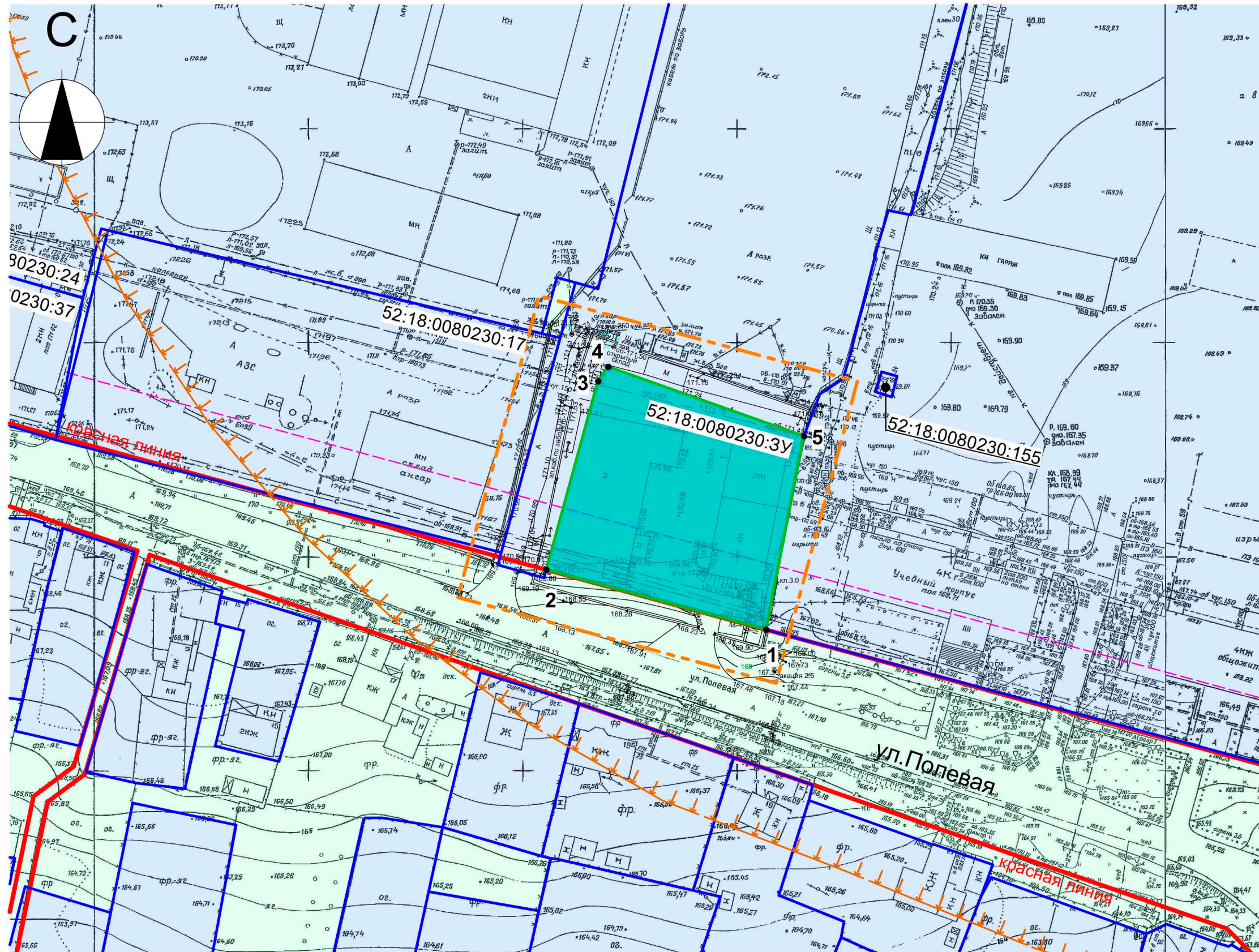
Стадия	Лист	Листов
ПМ	1	

ПМ









1

Схема расположения проектируемой территории в планировочной структуре города (обосновывающая часть)

ООО
Архитектурное бюро "5 и 5"



Условные обозначения:

-  граница территории, в отношении которой осуществляется подготовка проекта
-  красные линии
-  линия отступа от красных линий
-  земельные участки, сведения о которых внесены в единый государственный реестр недвижимости
-  земли, государственная собственность на которые не разграничена
-  границы образуемого земельного участка
-  1 характерные точки границ образуемого участка
-  санитарно-защитная зона муниципального дорожно-эксплуатационного предприятия (МДЭП) Приюкского района, расположенного по улице Ларина, дом 17 (R - 300м), раздел 7.1.5 части 7.1 СанПиН 2.2.12.2.1/2.1.1.1200-03 "Санитарно-защитные зоны и санитарная классификация предприятий, сооружений и иных объектов"

Согласовано

Взам. инв. №

Подп. и дата

Инв. № подл.

Экспликация образуемого земельного участка

Земельные участки	Условное обозначение	Площадь земельного участка, м2	Условный номер образуемого земельного участка/ кадастровый номер изменяемого земельного участка	Вид разрешенного использования земельного участка	Местоположение земельного участка	Категория земель	08/18-ГП								
							Изм.	Кол. уч	Лист № док	Подп.	Дата				
Образуемый земельный участок		2455.34	52:18:0080230:3У	Автомобилестроительная промышленность (код 6.2.1)	Нижегородская обл., г. Нижний Новгород, Приюкский район, ул. Ларина, около дома 15 И	Земли населенных пунктов	Директор	Волков Д.	Вед. архит.	Черезова Т.	Исполнитель	Том 3	Стадия	Лист	Листов
												ПМ	1		
												Межевание территории с указанием границ образуемого земельного участка (утверждаемая часть) М 1:1000			
												ООО Архитектурное бюро "5 и 5"			