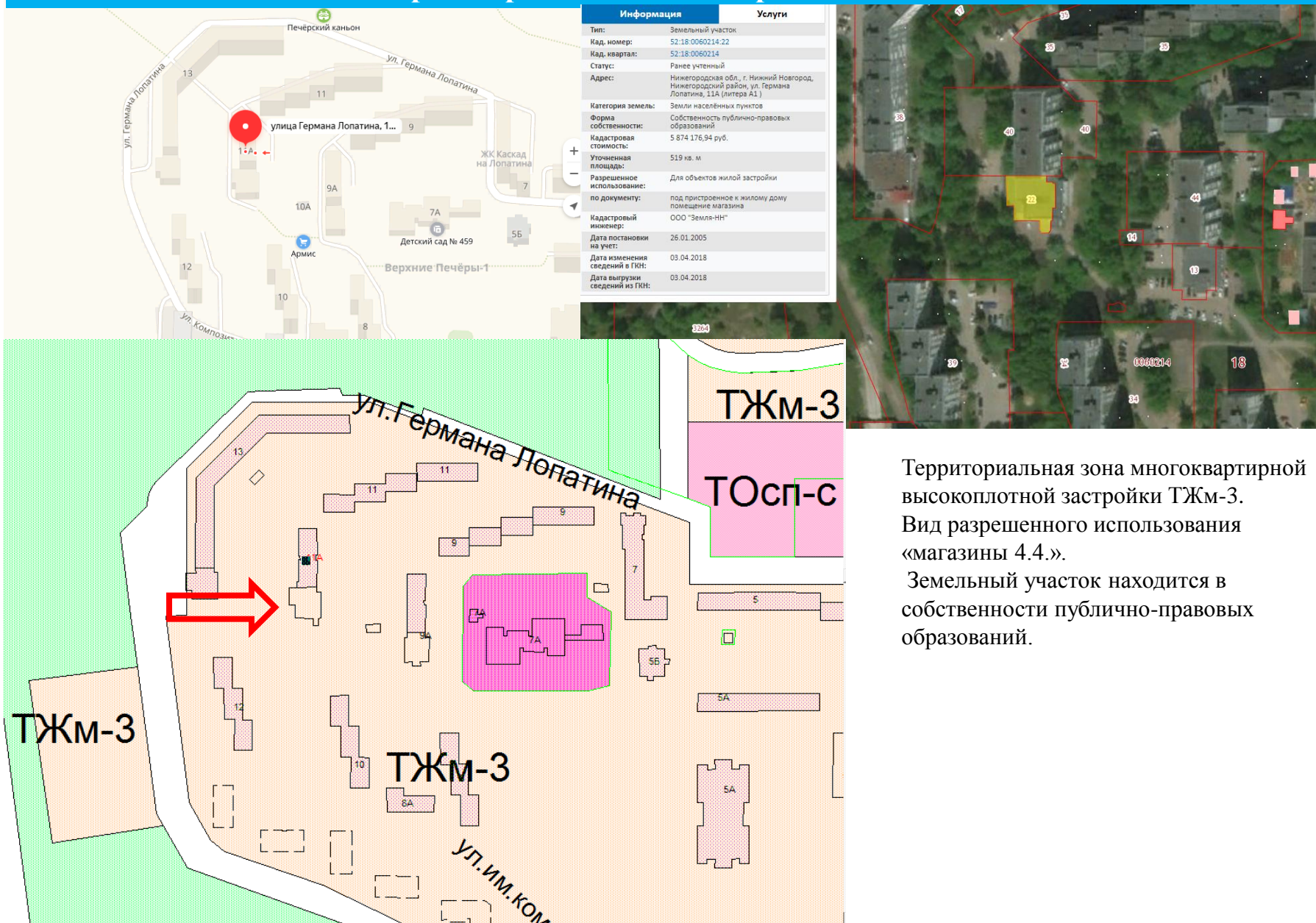


В территориальной зоне многоквартирной высокоплотной застройки ТЖм-3 земельного участка с кадастровым номером 52:18:0060214:22, расположенного по адресу: Нижегородская область, город Нижний Новгород, Нижегородский район, ул. Германа Лопатина, д.11А, условно разрешенный вид использования «Спорт 5.1».

Ситуационный план, фрагмент с публичной кадастровой карты, фрагмент карты градостроительного зонирования ПЗЗ



Территориальная зона многоквартирной высокоплотной застройки ТЖМ-3.
Вид разрешенного использования «магазины 4.4.»
Земельный участок находится в собственности публично-правовых образований.

ФОТОТАБЛИЦА
земельного участка с кадастровым номером
52:18:0060214:22, расположенного по адресу: Нижегородская обл., г.Нижний
Новгород, Нижегородский район, ул.Германа Лопатина, д.11А




Фото №1. Общий вид помещения с кадастровым номером 52:18:0060214:169



Фото №2. Общий вид помещения с кадастровым номером 52:18:0060214:169



фото №3. Место парковки автомобилей на земельном участке с кадастровым номером 52:18:0060214:22, для посетителей спортивного клуба



Фото №4. Место парковки автомобилей на земельном участке с кадастровым номером 52:18:0060214:22, для посетителей спортивного клуба




Фото №5. Общий вид на многоквартирный дом



Фото №6. Общий вид на многоквартирный дом



Фото №7. Место парковки автомобилей жильцов многоквартирного дома



Фото №11. Место парковки автомобилей жильцов многоквартирного дома



Фото №8. Место парковки автомобилей жильцов многоквартирного дома



Фото №9. Место парковки автомобилей жильцов многоквартирного дома



Фото №10. Место парковки автомобилей жильцов многоквартирного дома