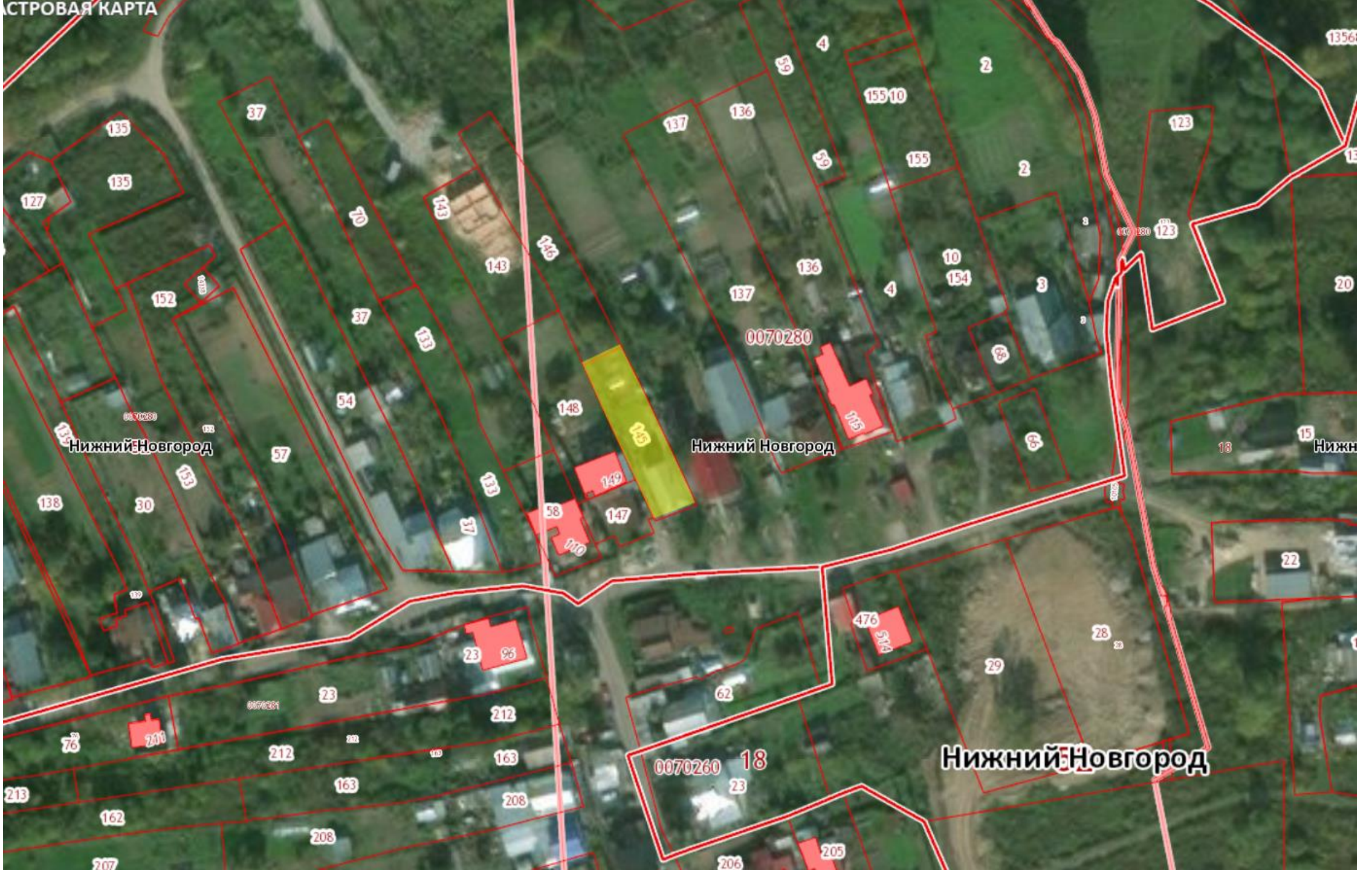
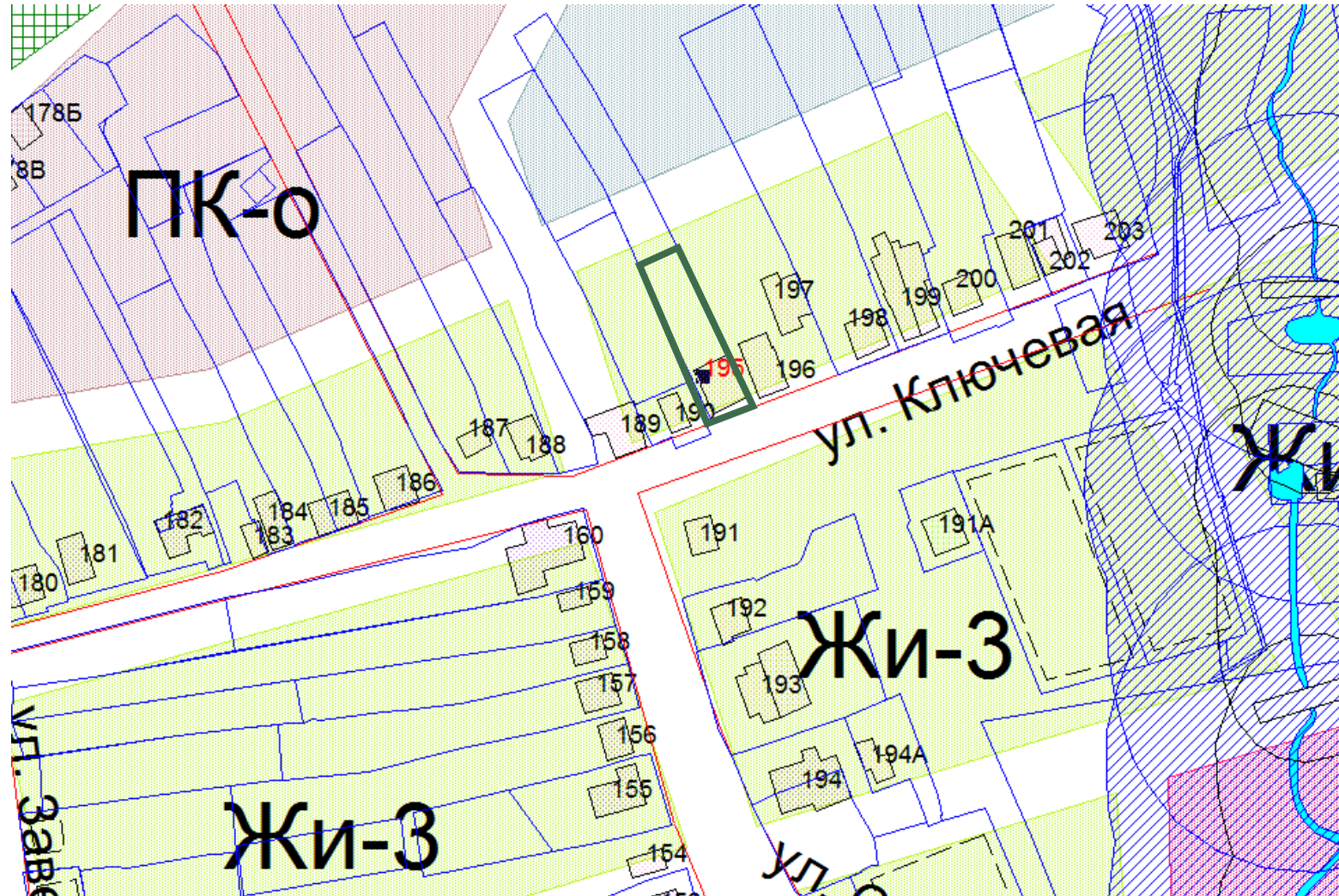


4.8. Для территориальной зоны Ж-2 (зона индивидуальной жилой застройки городского типа) в части уменьшения минимального отступа от красной линии до зданий, строений, сооружений до 1,0 м на земельном участке, расположенном по адресу: г. Нижний Новгород, Советский район, д. Кузнечиха, д.195 (кадастровый номер 52:18:0070280:145).

Заявитель: Потапов В.В.



Фрагмент функционального зонирования
из генерального плана города Нижнего Новгорода




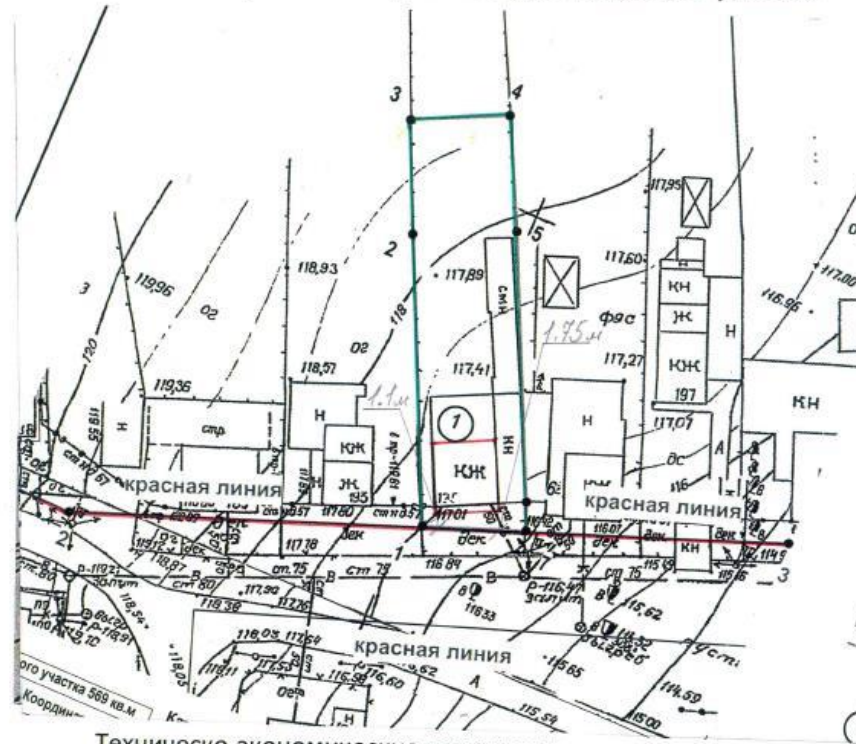
 границы рассматриваемого земельного участка,
на который испрашивается отклонение от
предельно установленных параметров

Схема планировочной организации земельного участка.



Технико-экономические показатели:

1. Площадь застройки 105 кв.м
2. Общая площадь 127 кв.м
3. Строительный объем 538 куб.м., в т.ч. объем подземной части куб.м
- Количество этажей 2, в т.ч., подземных 0 этажей.
4. Высота 8 м.

Эксплуатация зданий и сооружений.

1. Дом до реконструкции.
 2. Дом после реконструкции.
- Утверждаю Потанов В.В. Ф.И.О.
- Утверждаю Ченцова Е.И. Ф.И.О.
- Утверждаю Криво А.В. Ф.И.О.