



**Департамент
градостроительного развития территории
Нижегородской области**

П Р И К А З

18 июня 2015 г

№ 07-08/28

г. Нижний Новгород

О подготовке документации по внесению
изменений в проект межевания территории в
границах улиц Студеная, Белинского, Ванеева
в Советском районе города Нижнего Новгорода,
утвержденный постановлением администрации
города Нижнего Новгорода от 14.09.2010 года
№ 5221, в части изменения границ
земельного участка, на котором
расположен многоквартирный
дом № 65 по улице Ванеева

В соответствии со статьями 8.2, 41, 43, 45, 46 Градостроительного кодекса Российской Федерации, частью 4 статьи 2 Закона Нижегородской области от 23.12.2014 № 197-З «О перераспределении отдельных полномочий между органами местного самоуправления муниципальных образований Нижегородской области и органами государственной власти Нижегородской области», частью 3 Положения о департаменте градостроительного развития территории Нижегородской области, утвержденного постановлением Правительства Нижегородской области от 25.07.2007 №248 и в связи с обращением Куринова Н.Н. от 30 апреля 2015 года **приказываю:**

1. Разрешить Куринову Н.Н. подготовку документации по внесению изменений в проект межевания территории в границах улиц Студеная, Белинского, Ванеева в Советском районе города Нижнего Новгорода, утвержденный постановлением администрации города Нижнего Новгорода от 14.09.2010 года № 5221, в части изменения границ земельного участка, на котором расположен многоквартирный дом № 65 по улице Ванеева, за счет собственных средств согласно прилагаемой схеме № 45/15.

2. Установить, что документация по внесению изменений в проект межевания территории в границах улиц Студеная, Белинского, Ванеева в Советском районе города Нижнего Новгорода, утвержденный постановлением администрации города Нижнего Новгорода от 14.09.2010 года № 5221, в части изменения границ земельного участка, на котором расположен многоквартирный дом № 65 по улице Ванеева, должен быть представлен в департамент градостроительного развития территории Нижегородской области не позднее одного года со дня издания настоящего приказа.

3. Направить настоящий приказ в администрацию города Нижнего Новгорода для его опубликования и размещения на официальном сайте администрации города Нижнего Новгорода в сети «Интернет».

4. Рекомендовать администрации города Нижнего Новгорода обеспечить опубликование настоящего приказа в порядке, установленном для официального опубликования муниципальных правовых актов, иной официальной информации, в течение трех дней со дня принятия решения и размещение на официальном сайте администрации города Нижнего Новгорода в сети «Интернет».

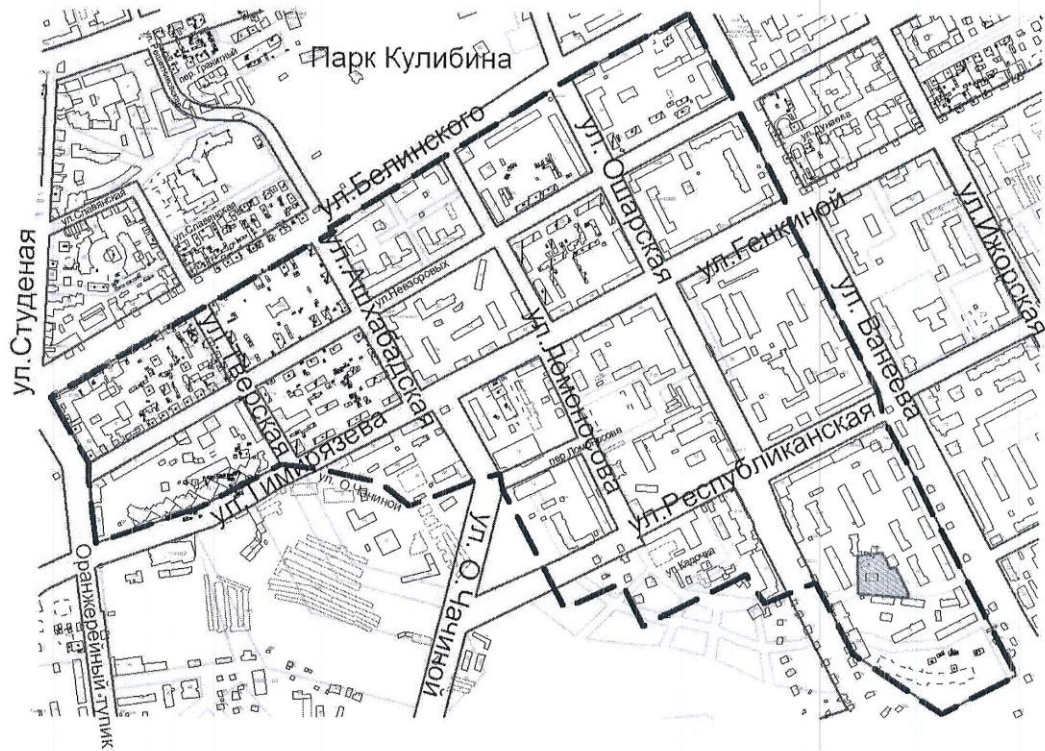
5. Настоящий приказ подлежит размещению на официальном сайте департамента градостроительного развития территории Нижегородской области в сети «Интернет».



6. Настоящий приказ вступает в силу с момента его подписания.

Директор департамента



А.В.Бодриевский

Ситуационный план



-  границы проекта межевания территории, утвержденного постановлением администрации города Нижнего Новгорода от 14.09.2010 года № 5221
-  границы документации по внесению изменений в проект межевания территории

Департамент градостроительного развития территории Нижегородской области

Директор департамента		А.В. Бодрневский	Документация по внесению изменений в проект межевания территории в границах улиц Студеная, Беллинского, Ванеева в Советском районе города Нижнего Новгорода	арх. № 45/15
Первый заместитель директора департамента		С.Г. Попов		
Начальник управления территориального планирования		Т.Б. Гришина	Заказчик Куринов Н.Н.	