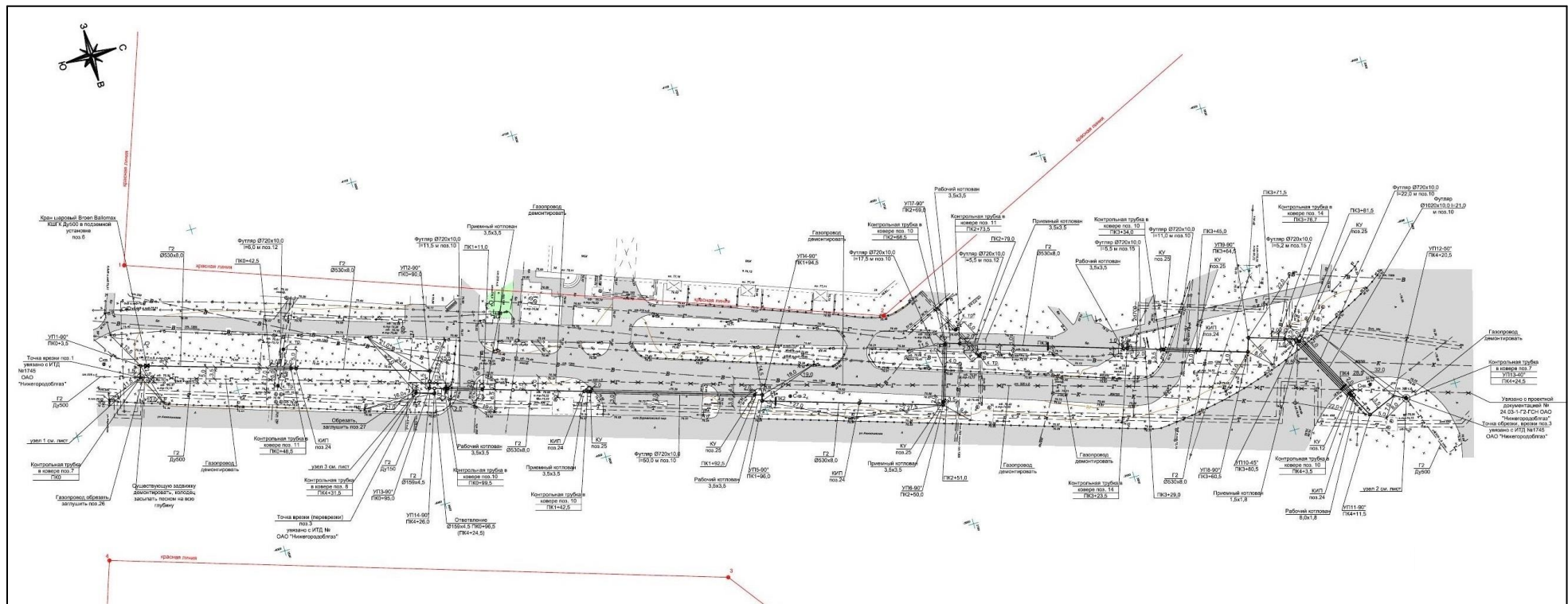




Документация по планировке территории (проект планировки и межевания территории) вдоль улицы Акмолинской от
улицы Народной до пересечения с улицей Бурнаковской в Московском районе города Нижнего Новгорода

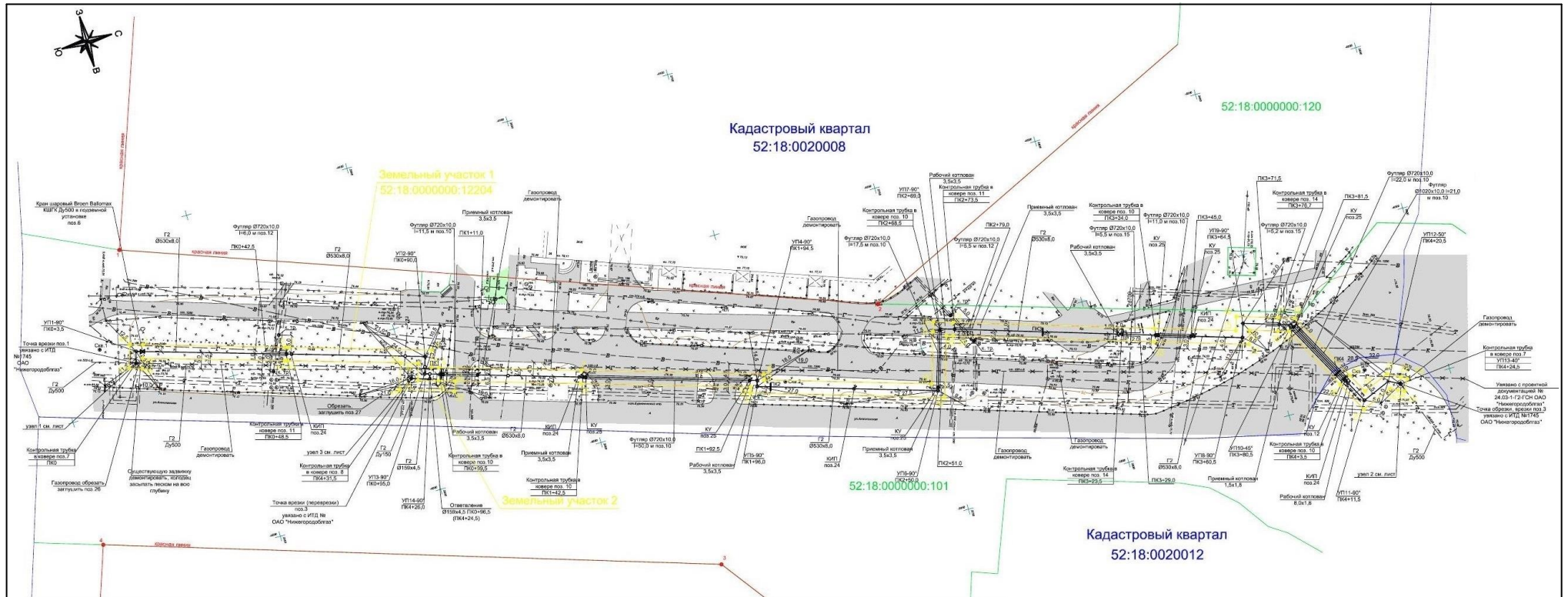
I. Чертеж планировки





Условные обозначения

-  - газопровод среднего давления
-  - поворотные точки границ красных линий

II. Чертеж межевания



Условные обозначения

-  - газопровод среднего давления
-  - поворотные точки границ красных линий
-  - границы земельных участков, стоящих на кад. учете
-  - номер земельного участка, стоящего на кад. учете
-  - граница кадастрового квартала
-  - номер кадастрового квартала
-  - границы сформированных на время строительства земельных участков