

**ПРАВИТЕЛЬСТВО НИЖЕГОРОДСКОЙ ОБЛАСТИ**  
**РАСПОРЯЖЕНИЕ**  
от 18 октября 2016 года № 1667-р

**Об утверждении проекта межевания территории  
в районе жилых домов №№ 7 - 13 по улице Грузинская  
в Нижегородском районе города Нижнего Новгорода**

В соответствии со статьями 8.2, 46 Градостроительного кодекса Российской Федерации, пунктом 3 части 4 статьи 2 Закона Нижегородской области от 23 декабря 2014 года № 197-3 "О перераспределении отдельных полномочий между органами местного самоуправления муниципальных образований Нижегородской области и органами государственной власти Нижегородской области", на основании приказа департамента градостроительного развития территории Нижегородской области от 12 января 2016 года № 07-08/5 "О подготовке проекта межевания территории в районе жилых домов №№ 7 - 13 по улице Грузинская в Нижегородском районе города Нижнего Новгорода":

1. Утвердить прилагаемый проект межевания территории в районе жилых домов №№ 7 - 13 по улице Грузинская в Нижегородском районе города Нижнего Новгорода.

2. Департаменту градостроительного развития территории Нижегородской области:

2.1. В течение четырех дней со дня утверждения направить проект межевания территории в районе жилых домов №№ 7 - 13 по улице Грузинская в Нижегородском районе города Нижнего Новгорода главе администрации города Нижнего Новгорода.

2.2. Обеспечить размещение настоящего распоряжения на официальном сайте Правительства Нижегородской области в информационно-телекоммуникационной сети "Интернет".

3. Рекомендовать администрации города Нижнего Новгорода:

3.1. Обеспечить опубликование проекта межевания территории в районе жилых домов №№ 7 - 13 по улице Грузинская в Нижегородском районе города Нижнего Новгорода в порядке, установленном для официального опубликования муниципальных правовых актов, иной официальной информации, в течение семи дней со дня его утверждения.

3.2. Обеспечить размещение проекта межевания территории в районе жилых домов №№ 7 - 13 по улице Грузинская в Нижегородском районе города Нижнего Новгорода на официальном сайте администрации города Нижнего Новгорода в информационно-телекоммуникационной сети "Интернет".

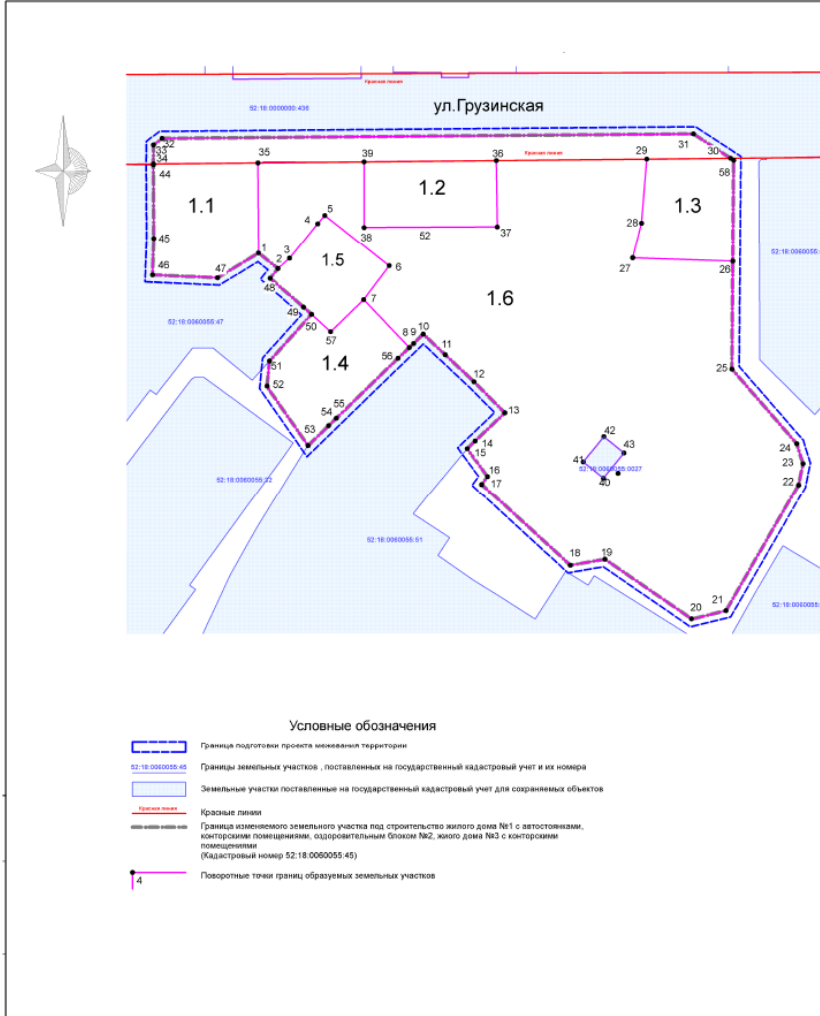
И.о.Губернатора

Р.В.Антонов

УТВЕРЖДЕН  
распоряжением Правительства  
Нижегородской области  
от 18 октября 2016 года № 1667-р

# Проект межевания территории в районе жилых домов №№ 7 - 13 по улице Грузинская в Нижегородском районе города Нижнего Новгорода

## I. Чертеж межевания территории











Оскликция образуемых и изменяемых земельных участков на кадастровом плане территории

Обрабуемые земельные участки			Изменяемые земельные участки		
Условный номер образуемого земельного участка	Вид разрешенного использования образуемого земельного участка	Площадь образуемого земельного участка, м2	Условный номер изменяемого земельного участка	Вид разрешенного использования изменяемого образуемого земельного участка	Площадь изменяемого земельного участка, м2
1.1	Земельный участок на котором расположен многоквартирный жилой дом №7 по ул. Грузинская.	Площадь земельного участка 463,8 м2	—	Часть земельного участка под строительство жилого дома №1 с автостоянками, контрольными помещениями, одооривательным блоком №2, жилого дома №3 с контрольными помещениями (Кадастровый номер 52:18:0060055.45)	463,8
1.2	Земельный участок на котором расположен многоквартирный жилой дом №8 по ул. Грузинская.	Площадь земельного участка 354,7 м2	—	Часть земельного участка под строительство жилого дома №1 с автостоянками, контрольными помещениями, одооривательным блоком №2, жилого дома №3 с контрольными помещениями (Кадастровый номер 52:18:0060055.45)	354,7
1.3	Земельный участок на котором расположен многоквартирный жилой дом №13 по ул. Грузинская.	Площадь земельного участка 376,9 м2	—	Часть земельного участка под строительство жилого дома №1 с автостоянками, контрольными помещениями, одооривательным блоком №2, жилого дома №3 с контрольными помещениями (Кадастровый номер 52:18:0060055.45)	376,6
1.4	Земельный участок на котором расположен многоквартирный жилой дом №9 по ул. Грузинская.	Площадь земельного участка 433,4 м2	—	Часть земельного участка под строительство жилого дома №1 с автостоянками, контрольными помещениями, одооривательным блоком №2, жилого дома №3 с контрольными помещениями (Кадастровый номер 52:18:0060055.45)	433,4
1.5	Земельный участок на котором расположен многоквартирный жилой дом №8 по ул. Грузинская.	Площадь земельного участка 289,1 м2	—	Часть земельного участка под строительство жилого дома №1 с автостоянками, контрольными помещениями, одооривательным блоком №2, жилого дома №3 с контрольными помещениями (Кадастровый номер 52:18:0060055.45)	286,6
1.6	Земельный участок под строительство жилого дома №1 с автостоянками, контрольными помещениями, одооривательным блоком №2, жилого дома №3 с контрольными помещениями (Кадастровый номер 52:18:0060055.45)	Площадь земельного участка 5485,2 м2	—	Часть земельного участка под строительство жилого дома №1 с автостоянками, контрольными помещениями, одооривательным блоком №2, жилого дома №3 с контрольными помещениями (Кадастровый номер 52:18:0060055.45)	5485,2

189/15-Г/МТ					
Проект межевания территории в районе жилых домов №№ 7 - 13 по улице Грузинская в Нижегородском районе города Нижнего Новгорода					
Имя	Имя-ф.	Имя-от.	Имя-от.	Имя-от.	Имя-от.
Имя	Имя-ф.	Имя-от.	Имя-от.	Имя-от.	Имя-от.
Имя	Имя-ф.	Имя-от.	Имя-от.	Имя-от.	Имя-от.
Межевание территории			Страница	Лист	Листов
Чертеж межевания территории М 1:500			2		
План границ образуемых земельных участков			МКУ "Городской центр градостроительства и архитектуры"		

## II. Чертеж межевания территории

Условные обозначения

-  Границы подготовки проекта межевания территории
-  Границы земельных участков, поставленных на государственный кадастровый учет
-  Земельные участки поставленные на государственный кадастровый учет для совмещения
-  Существующие здания и сооружения
-  Красные линии
-  Границы образуемых земельных участков и их номера
-  Границы зон публичных сервитутов G=1040,85 кв. м.
-  Поворотные точки границ образуемых земельных участков

Экспликация образуемых земельных участков

№ участка	Наименование	Условно-объем:	Площадь земельного участка в м <sup>2</sup> нормативная
1.1	Земельный участок на котором расположен многоквартирный жилой дом №7 по ул. Грузинская		511,2
1.2	Земельный участок на котором расположен многоквартирный жилой дом №8 по ул. Грузинская		354,7
1.3	Земельный участок на котором расположен многоквартирный жилой дом №13 по ул. Грузинская		376,6
1.4	Земельный участок на котором расположен многоквартирный жилой дом №27 по ул. Грузинская		433,4
1.5	Земельный участок на котором расположен многоквартирный жилой дом №28 по ул. Грузинская		286,6
1.6	Земельный участок под строительство жилого дома №1 с автостоянками, котормысяи помещениями, одарительными блоками №2, жилого дома №3 с котормысяи помещениями		-

Существующие и проектируемые проезды обременяются правом безрепятственного пользования служб быстрого реагирования, а так же инженерных служб города для прокладки, ремонта и эксплуатации инженерных коммуникаций.

						189/15-ПМТ	
						Проект межевания территории в районе жилых домов по ул. Грузинская в Нижегородском районе города Нижнего Новгорода	
Изм.	Кол. уч.	Лист	Имя	Подпись	Дата	Стадия	
			Байжиев Д.А.			Межевание территории	
			Антонов С.В.				
			Калинин М.А.			Чертеж межевания территории М 1:500	МКУ "Геоинформационный центр администрации города Нижнего Новгорода"

