

ПРАВИТЕЛЬСТВО НИЖЕГОРОДСКОЙ ОБЛАСТИ
ПОСТАНОВЛЕНИЕ
от 26 июня 2017 года № 456

**Об утверждении документации по планировке территории
(проекта планировки и межевания территории),
расположенной в районе деревень Афонино и Никульское
Кстовского района Нижегородской области и
деревни Новопокровское Советского района
города Нижнего Новгорода**

В соответствии со статьями 7, 45 Градостроительного кодекса Российской Федерации, статьями 5, 27 Закона Нижегородской области от 8 апреля 2008 года № 37-З "Об основах регулирования градостроительной деятельности на территории Нижегородской области" Правительство Нижегородской области постановляет:

1. Утвердить прилагаемую документацию по планировке территории (проект планировки и межевания территории), расположенной в районе деревень Афонино и Никульское Кстовского района Нижегородской области и деревни Новопокровское Советского района города Нижнего Новгорода (далее - документация по планировке территории).

2. Департаменту градостроительного развития территории Нижегородской области:

2.1. В течение четырех дней со дня утверждения направить документацию по планировке территории главе города Нижнего Новгорода, главам администраций Афонинского сельсовета и Большеельнинского сельсовета Кстовского муниципального района Нижегородской области.

2.2. Обеспечить размещение настоящего постановления на официальном сайте Правительства Нижегородской области в информационно-телекоммуникационной сети "Интернет".

3. Рекомендовать главе администрации города Нижнего Новгорода, главам администраций Афонинского и Большеельнинского сельсовета Кстовского муниципального района Нижегородской области:

3.1. Обеспечить опубликование документации по планировке территории в порядке, установленном для официального опубликования муниципальных правовых актов, иной официальной информации, в течение семи дней со дня ее утверждения.

3.2. Обеспечить размещение документации по планировке территории на официальном сайте администрации города Нижнего Новгорода, администраций Афонинского и Большеельнинского сельсовета Кстовского муниципального района Нижегородской области в информационно-телекоммуникационной сети "Интернет".

4. Аппарату Правительства Нижегородской области обеспечить опубликование настоящего постановления.


Губернатор

В.П.Шанцев

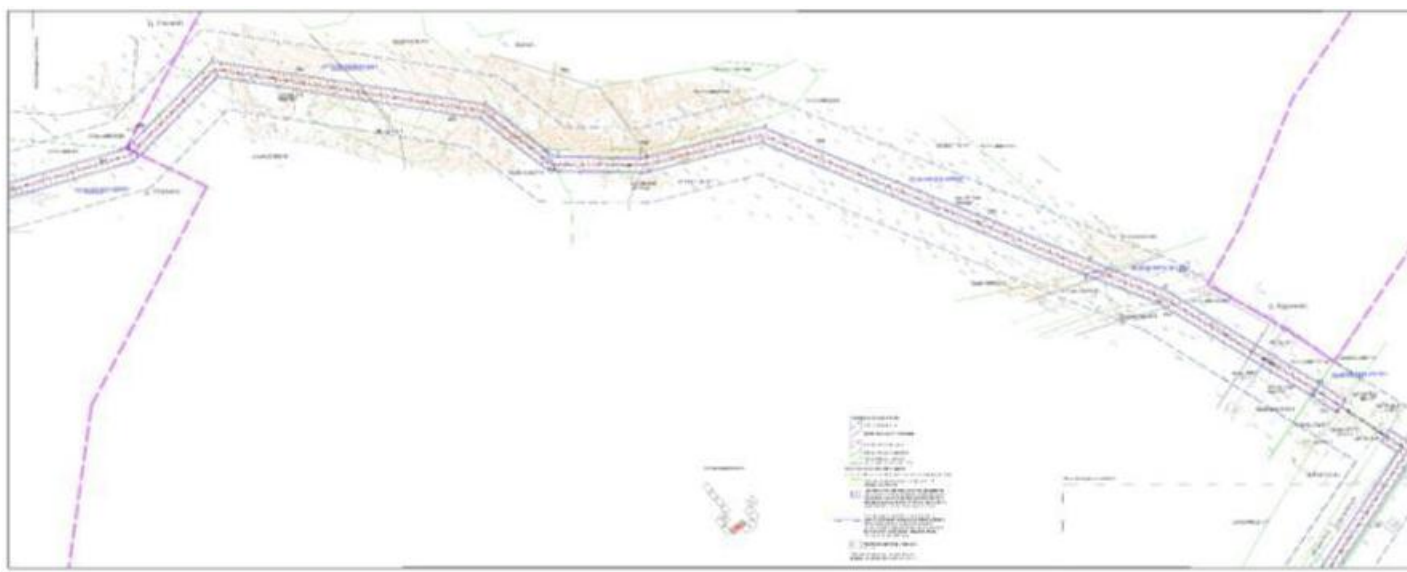

УТВЕРЖДЕНА
постановлением Правительства
Нижегородской области
от 26 июня 2017 года № 456

Документация по планировке территории
(проект планировки и межевания территории), расположенной
в районе деревень Афонино и Никульское Кстовского района
Нижегородской области и деревни Новопокровское
Советского района города Нижнего Новгорода

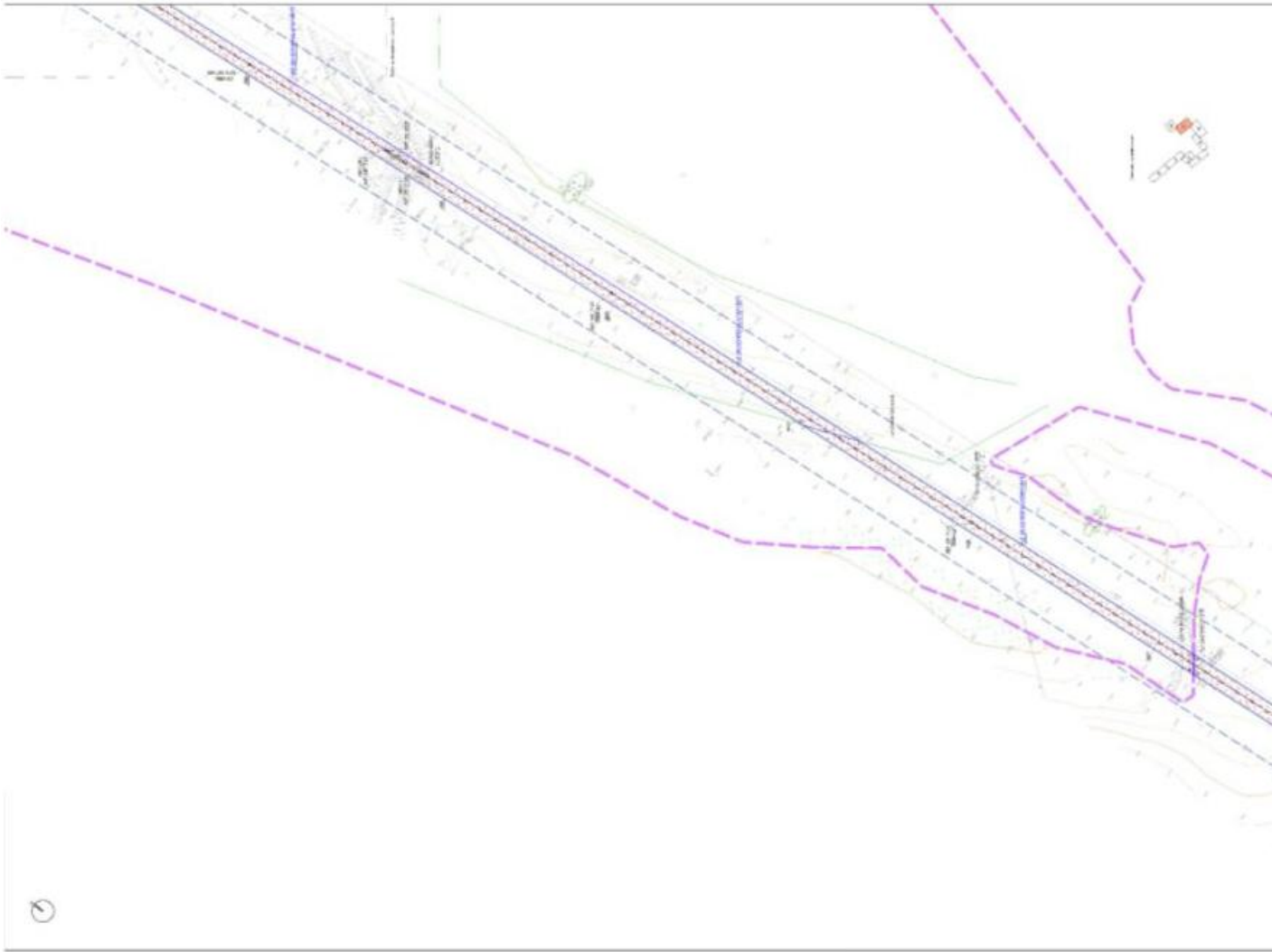
I. Чертеж планировки территории

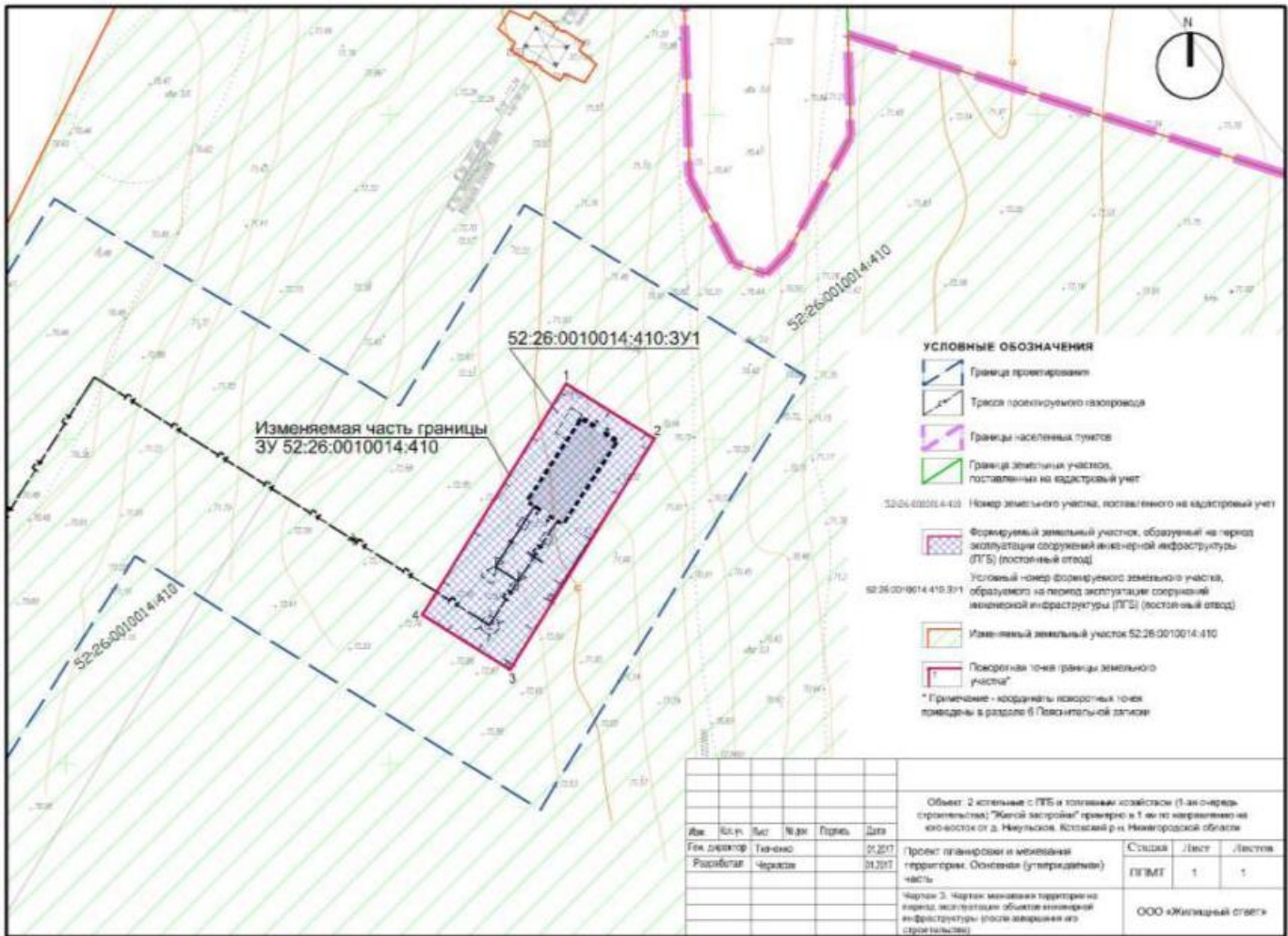












						Объект 2-этажный с ЛЭЗ и толстыми стенами (панельно-каркасная конструкция) площадью 1 этаж выстроено на участке от д. Неулосово, Колосовский р-н, Нижегородской области		
Дир.	Инж.	Инж.	Инж.	Инж.	Дата	Проект: планировки и межевания территории. Описание (утвержденная) часть		
Роздобит	Черкаш				31.03.2017	Создан	Лист	Листов
						П/МТ	1	1
						ООО «Жилищный объект»		