



ул. Большая Печерская

ул. Провиантская

ул. Трудовая

ул. Ульянова

- УСЛОВНЫЕ ОБОЗНАЧЕНИЯ**
- Граница подготовки проекта планировки и межевания территории
 - Границы застроенной территории, подлежащей развитию
 - Красные линии
 - Границы образуемых земельных участков и их условные номера
 - Границы изменяемых земельных участков (их частей) и их условные номера
 - Земельный участок, поставленный на государственный кадастровый учет, принадлежат ООО "СтройКонсалтинг"
 - Граница участка территории общего пользования
 - Границы образуемых земельных участков из территорий, собственность на которую не разграничена и их условные номера
 - Земельные участки, поставленные на государственный кадастровый учет для сохраняемых объектов
 - Поворотные точки границ, земельных участков и их номера. Координаты в пояснительной записке

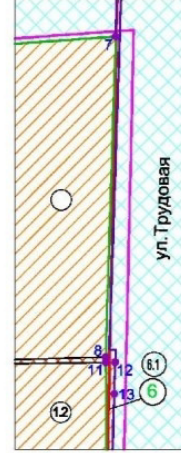
Экспликация образуемых и изменяемых земельных участков на кадастровом плане территории

Условный номер образуемого земельного участка	Вид разрешенного использования образуемого земельного участка, кв.м	Площадь образуемых земельных участков, кв.м	Условный номер изменяемого земельного участка (части земельного участка) (заверенный)	Вид разрешенного использования изменяемого земельного участка, кв.м	Площадь изменяемых земельных участков (их частей), кв.м
Земельный участок под среднетяжелую застройку площадь участка - 2483 кв.м					
17	Земельный участок под среднетяжелую застройку	378	1.1	Земельный участок под многоквартирный жилой дом (52:18:0060099-60)	612
18	Земельный участок под среднетяжелую застройку	88	1.2	Часть земельного участка под многоквартирный жилой дом с предельной этажностью (52:18:0060099-60)	183
19	Земельный участок под среднетяжелую застройку	1	1.3	Часть земельного участка под многоквартирный жилой дом (52:18:0060099-60)	409
			1.4	Земельный участок под многоквартирный жилой дом (52:18:0060099-60)	821
			1.5	Часть земельного участка под многоквартирный жилой дом (52:18:0060099-60)	109
			1.6	Часть земельного участка под многоквартирный жилой дом (52:18:0060099-60)	81
Земельный участок под среднетяжелую застройку площадь участка - 6296 кв.м					
20	Земельный участок под среднетяжелую застройку	1208	2.1	Земельный участок под многоквартирный жилой дом (52:18:0060099-61)	877
			2.2	Земельный участок под многоквартирный жилой дом (52:18:0060099-62)	1260
			2.3	Часть земельного участка под многоквартирный жилой дом (52:18:0060099-62)	1103
			2.4	Часть земельного участка под многоквартирный жилой дом (52:18:0060099-62)	220
			2.5	Часть земельного участка под многоквартирный жилой дом (52:18:0060099-62)	645

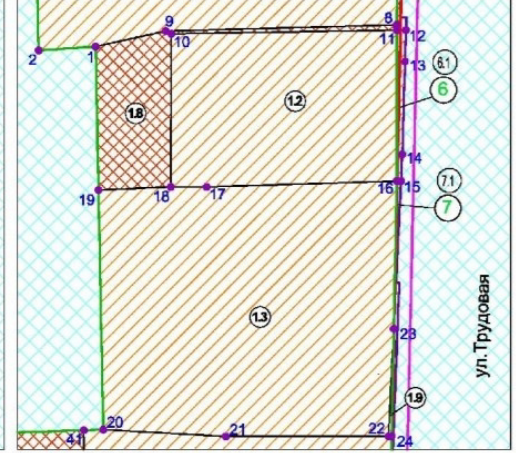
Экспликация образуемых земельных участков, которые после образования будут относиться к территории общего пользования или имуществу общего пользования

Условный номер образуемого земельного участка	Вид использования земельного участка	Площадь образуемых земельных участков, кв.м	Примечание
3	Земельный участок под групповые площадки дошкольной образовательной организации	652	Образуется из части земельного участка, собственность на который не разграничена. Условный номер 3.1. Площадь участка - 652 кв.м.
4	Земельный участок под благоустройство территории, садовую территорию общего пользования - сква	385	Образуется из части земельного участка, собственность на который не разграничена. Условный номер 4.1. Площадь участка - 385 кв.м.
5	Земельный участок общего пользования - сква	1435	Образуется из части земельного участка, собственность на который не разграничена. Условный номер 5.1. Площадь участка - 1435 кв.м.
6	Земельный участок общего пользования	8	Образуется из части земельного участка с кадастровым номером 52:18:0060099-52. Условный номер 6.1. Площадь участка - 8 кв.м.
7	Земельный участок общего пользования	1	Образуется из части земельного участка с кадастровым номером 52:18:0060099-56. Условный номер 7.1. Площадь участка - 1 кв.м.
8	Земельный участок общего пользования	1	Образуется из части земельного участка с кадастровым номером 52:18:0060099-59. Условный номер 8.1. Площадь участка - 1 кв.м.
9	Земельный участок общего пользования	5	Образуется из части земельного участка с кадастровым номером 52:18:0060099-58. Условный номер 9.1. Площадь участка - 5 кв.м.


Фрагмент 1, М 1:200



Фрагмент 2, М 1:200



Фрагмент 3, М 1:200



Примечание:
 1. Чертеж выложен на топографической съемке в масштабе 1:500, разработанной ООО "ГеоСервис" - Кислово. Система высот - Балтийская, система координат - Нижний Новгород.
 2. Координаты существующих красных линий - см. пояснительную записку.
 3. Информация о существующих участках - см. пояснительную записку.

					08/13-ПЗУ		
					Проект планировки и межевания территории в границах улиц: Трудовая, Ульянова, Провиантская, Близкая (перекресток в Нижегородском районе г.Нижнего Новгорода)		
Имя	Инициал	Лист	№ док	Получка	Дата	Страница	Лист
ЛМ	Сорокин	Мяки	08/13	12.16		П	5.1
ЛМ	Сорокин	Мяки	08/13	12.16			
Инженер	Удальцов	Удальцов	08/13	12.16			
Инженер	Ломовый	Ломовый	08/13	12.16			
					Листы границ смежных и примыкающих земельных участков на кадастровом плане территории № 2020		
					ООО "Близк" "АБ-Близк"		